



ANARECOM REGIOSERV
PROIECTARE ȘI CONSULTANȚĂ

Independența

Strategia de dezvoltare locală
a comunei

2021-2027



Independența

JUDEȚUL GALAȚI

STRATEGIA DE DEZVOLTARE LOCALĂ

CUPRINS

1. INTRODUCERE	3
2. SCOPUL ȘI OBIECTIVELE STRATEGIEI	5
2.1. CONTEXTUL DEZVOLTĂRII DURABILE	7
PARTEA I-PREZENTAREA GENERALĂ A COMUNEI INDEPENDENȚA	26
3.1. COORDONATE GENERALE	26
3.2. ISTORICUL COMUNEI	28
3.2.1. ATESTĂRI DOCUMENTARE	28
3.2.2. VESTIGII ARHEOLOGICE	32
3.3. COORDONATE GEOGRAFICE	36
3.3.1. RELIEFUL	36
3.3.2. REȚEAUA HIDROGRAFICĂ	38
3.3.3. FLORA ȘI FAUNA	41
3.3.4. CLIMA	47
3.3.5. SOLURI ȘI CARACTERISTICILE GEOTEHNICE	50
3.3.6. RISCURI NATURALE	54
3.3.7. ANALIZĂ SWOT COORDONATE GEOGRAFICE	59
PARTEA A-II-A EVALUAREA DEZVOLTĂRII LOCALE	61
4.1. POPULAȚIA, ELEMENTE DEMOGRAFICE ȘI SOCIALE	61
4.1.1. DEMOGRAFIE. NUMĂRUL DE LOCUITORI ȘI EVOLUȚIA POPULAȚIEI	62
4.1.2. STRUCTURA DEMOGRAFICĂ	63
4.1.3. EVOLUȚIA POPULAȚIEI	69
4.1.4. PROGNOZA POPULAȚIEI	74
4.1.5. SITUAȚIA LOCUINȚELOR	76
4.1.6. ANALIZA SWOT - POPULAȚIA, ELEMENTE DEMOGRAFICE ȘI SOCIALE	80
4.2. ECONOMIE LOCALĂ	82
4.2.1. SITUAȚIA ACTIVITĂȚILOR ECONOMICE	82
4.2.2. AGRICULTURĂ ȘI ZOOTEHNIE	87
4.2.3. EVOLUȚIA ȘI STRUCTURA FORȚEI DE MUNCĂ	94
4.2.4. ANALIZĂ SWOT ECONOMIE LOCALĂ	99
4.3. DATE PRIVIND INFRASTRUCTURA, UTILITĂȚILE PUBLICE, ECHIPAREA TERITORIULUI ȘI DEZVOLTAREA URBANISTICĂ	103
4.3.1. ZONE DE DEZVOLTARE URBANISTICĂ	103
4.3.2. STAREA FACTORILOR DE MEDIU	105
4.3.3. INFRASTRUCTURA DE DRUMURI ȘI TRANSPORT	113
4.3.4. ALIMENTARE CU ENERGIE ELECTRICĂ ȘI ILUMINAT PUBLIC	116

Independența

JUDEȚUL GALAȚI

STRATEGIA DE DEZVOLTARE LOCALĂ

4.3.5 ALIMENTAREA CU APĂ ȘI REȚEAUA DE CANALIZARE	118
4.3.6. ALIMENTAREA CU GAZ METAN	122
4.3.7. ALIMENTAREA CU ENERGIE TERMICĂ	123
4.3.8. SALUBRIZAREA ȘI GESTIONAREA DEȘEURILOR	124
4.3.9. TELECOMUNICAȚII ȘI REȚELE INTERNET	125
4.3.10 TRANSPORTUL PUBLIC DE CĂLĂTORI	126
4.3.11 SPAȚII VERZI ȘI LOCURI DE AGREMENT	129
4.3.12. ANALIZA SWOT PRIVIND INFRASTRUCTURA, UTILITĂȚILE PUBLICE, ECHIPAREA TERITORIULUI ȘI DEZVOLTAREA URBANISTICĂ	131
4.4. CAPACITATE ADMINISTRATIVĂ ȘI POLITICI FISCALE	135
4.4.1. ADMINISTRAȚIA LOCALĂ ȘI CAPACITATEA ADMINISTRATIVĂ	135
4.4.2. ANALIZA SWOT CAPACITATE ADMINISTRATIVĂ ȘI POLITICI FISCALE	140
4.5. SERVICII PUBLICE	143
4.5.1. SERVICII EDUCAȚIONALE	143
4.5.1.1. ANALIZA SWOT SERVICII EDUCAȚIONALE	150
4.5.2. SERVICII MEDICALE ȘI SOCIALE	152
4.5.2.1. ANALIZA SWOT SERVICII MEDICALE ȘI SOCIALE	155
4.5.3. ASIGURAREA ORDINII ȘI SIGURANȚEI PUBLICE	157
4.5.4. CULTURĂ, CULTE, PATRIMONIUL ISTORIC ȘI ACTIVITĂȚI SPORTIVE	160
4.6. DEZVOLTAREA PROCESULUI PARTENERIAL	168
4.6.1. ASOCIERI ȘI PROIECTE DE DEZVOLTARE INTERCOMUNITARE	168
PARTEA A III A A STRATEGIEI DE DEZVOLTARE	178
5.1.1. ANCHETĂ SOCIOLOGICĂ	179
5.1.2. INTERPRETAREA DATELOR REZULTATE	181
5.2. ANALIZA SWOT STRATEGIA DE DEZVOLTARE	219
5.3. IDENTIFICAREA NEVOILOR COMUNITĂȚILOR LOCALE	238
5.3.1. PRIORITIZAREA NEVOILOR	238
5.4. IMPLEMENTARE ȘI MONITORIZARE	256

Independența

JUDEȚUL GALAȚI

STRATEGIA DE DEZVOLTARE LOCALĂ

1. INTRODUCERE

Strategia de dezvoltare locală a comunei Independența are ca principal obiectiv elaborarea unui document strategic care să exprime aspirațiile de dezvoltare ale comunității, care să abordeze coerent problemele locale, bazându-se pe potențialul local de dezvoltare, precum și corelarea cu noul program: Orizont Europa, care se va baza pe realizările și pe succesul programului pentru cercetare și inovare anterior (Orizont 2020) și va permite Uniunii Europene să se mențină în fruntea sectorului cercetării și inovării la nivel mondial. Orizont Europa este cel mai ambițios program pentru cercetare și inovare de până acum.

Strategia de dezvoltare a localității a fost realizată atât în colaborare cu administrația publică locală, cât și cu principalii actori locali.

Rolul strategiei este de a sta la baza inițiativelor tuturor actorilor locali care derulează activitate pe teritoriul comunei Independența.

Necesitatea acestei lucrări apare în contextul României ca țară a Uniunii Europene și a accesării fondurilor comunitare. Acest lucru creează pe de o parte oportunitatea dezvoltării durabile a comunităților cu ajutorul fondurilor europene, dar în același timp se creează noi oportunități asupra competitivității economiei locale.

Valorificarea acestor noi oportunități cere însă alocarea unor resurse semnificative din partea actorilor locali, atât la nivelul capacității administrative necesare pentru accesarea, implementarea și monitorizarea adecvată a acestor fonduri, cât și de ordin financiar, de furnizare a cofinanțării obligatorii.

Economia UE este în curs de redresare, dar pentru a elimina decalajele care persistă între statele membre și între regiunile din interiorul acestora, sunt necesare investiții suplimentare. Bazându-se pe un buget de 373 de miliarde EUR în angajamente pentru perioada 2021-2027, viitoarea politică de coeziune are, din perspectiva investițiilor, capacitatea de a contribui la eliminarea acestor decalaje.

Politica de coeziune pentru perioada 2021-2027 reprezintă o Europă care împuternicește, prin sprijinul acordat strategiilor de dezvoltare inițiate la nivel local. Autoritățile locale, urbane și teritoriale vor fi mai implicate în gestionarea fondurilor UE, în timp ce ratele de cofinanțare majorate vor îmbunătăți asumarea răspunderii pentru proiectele finanțate de UE în regiuni și orașe.

Independența

JUDEȚUL GALAȚI

STRATEGIA DE DEZVOLTARE LOCALĂ

În consecință, este necesară o prioritizare clară a inițiativelor de dezvoltare, fundamentată pe o analiză riguroasă a situației locale specifice, astfel încât să fie maximizat impactul socioeconomic al acestor investiții, în contextul resurselor inevitabil limitate disponibile pentru mobilizare în orizontul de timp 2020- 2027.

„*Strategia de dezvoltare a comunei Independența, 2021 – 2027*” este realizată în cadrul unui proiect finanțat din fonduri proprii, proiect inițiat și derulat de Unitatea Administrativ Teritorială a Comunei Independența.

La elaborarea Strategiei de Dezvoltare Locală a comunei Independența 2021 – 2027 s-au avut în vedere următoarele criterii:

- Respectarea contextului de dezvoltare definit prin Politica de coeziune după 2020, precum și prin alte documente strategice la nivel european, național, regional și județean;
- Satisfacerea nevoilor specifice de dezvoltare ale comunei Independența, actuale și viitoare, plecând de la avantajele competitive care ar trebui promovate prin investițiile viitoare.
- Maximizarea atragerii de fonduri europene și optimizarea rezultatelor socio-economice ale investițiilor planificate.
- Înscrierea viziunii și misiunii Strategiei de dezvoltare locală a comunei Independența 2021 – 2027 în aria de referință a obiectivelor de creștere inteligentă, durabilă și inclusivă ale Uniunii Europene.
- Formularea obiectivelor strategice în concordanță cu obiectivele tematice ale Politicii de coeziune după 2020
- Definirea elementelor de fundamentare pe baza informațiilor cuprinse în analiza socio-economică și analizele SWOT.
- Eliminarea/diminuarea aspectelor din categoria „Puncte slabe” evidențiate prin analizele SWOT elaborate pe domenii specifice de referință.
- Asigurarea de măsuri preventive, avându-se în vedere aspectele evidențiate prin analizele SWOT în categoria „Amenințări”.
- Utilizarea aspectelor pozitive din categoria „Puncte tari”, astfel încât să se asigure o aplicare cât mai eficientă a „Oportunităților” evidențiate prin analizele SWOT pe domenii specifice de referință.

Independența

JUDEȚUL GALAȚI

STRATEGIA DE DEZVOLTARE LOCALĂ

2. SCOPUL ȘI OBIECTIVELE STRATEGIEI

Dezvoltarea durabilă reprezintă realizarea unei calități mai bune a vieții în prezent, fără a compromite șansa generațiilor viitoare la un trai cât mai bun. Aceasta înseamnă realizarea unui echilibru între dezvoltarea economică, cea socială și protecția mediului înconjurător. Conform viziunii dezvoltării durabile, progresul integrează obiective imediate și pe termen lung, acțiuni locale și globale, probleme economice și de mediu, toate fiind inseparabile. Dezvoltarea durabilă urmărește și încearcă să găsească un cadru teoretic stabil pentru luarea deciziilor în orice situație în care se regăsește un raport de tipul om/mediu, fie că e vorba de mediul înconjurător, economic sau social.

Întrucât pentru următoarea perioadă de programare, 2021-2027, politica de coeziune a Uniunii Europene prevede mai multe posibilități de a-și exploata la maximum potențialul în materie de cercetare și inovare. „Calea către excelență” le va ajuta să combine surse de finanțare din partea UE pentru a sprijini proiecte inovatoare”

În acest sens, este recomandată elaborarea sau actualizarea strategiilor de dezvoltare locală în vederea corelării acestora cu obiectivele europene stabilite pentru perioada 2021-2027.

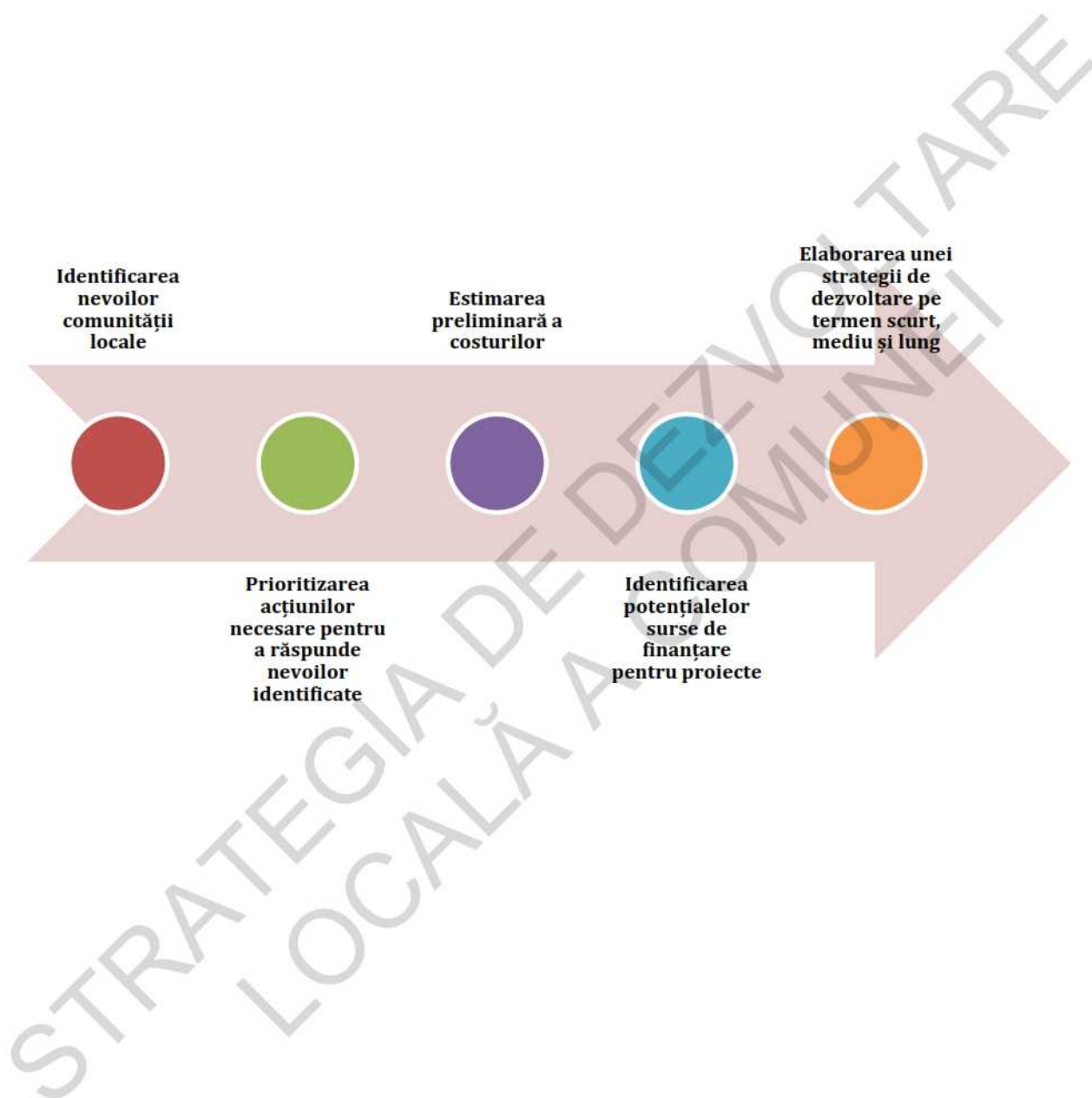
Scopul principal al acestei strategii este de a identifica modalitățile cele mai potrivite pentru a sprijini comunitatea locală din comuna Independența să își îmbunătățească viața, într-o manieră durabilă (rezolvând nevoi imediate și implementând soluții cu beneficii pe termen lung). Principalele obiective ale strategiei sunt:

Independența

JUDEȚUL GALAȚI

STRATEGIA DE DEZVOLTARE LOCALĂ

Figura nr. 1. Obiectivele Strategiei de dezvoltare locală



Independența

JUDEȚUL GALAȚI

STRATEGIA DE DEZVOLTARE LOCALĂ

2.1. CONTEXTUL DEZVOLTĂRII DURABILE

Liderii mondiali și-au declarat angajatul pentru eradicarea sărăciei, protejarea planetei și asigurarea faptului că toți oamenii se bucură de pace și prosperitate. Obiectivele de dezvoltare durabilă, împreună cu Acordul de la Paris privind schimbările climatice, reprezintă foaia de parcurs către o lume mai bună, cadrul mondial pentru cooperarea internațională în materie de dezvoltare durabilă și dimensiunile economice, sociale, de mediu și de guvernare ale acestui cadru.

UE a fost una dintre principalele forțe care au sprijinit Agenda 2030 a ONU, angajându-se ferm să o pună în aplicare. Dezvoltarea durabilă, adică o dezvoltare care răspunde nevoilor generațiilor actuale fără a compromite capacitatea de a răspunde nevoilor generațiilor viitoare, este adânc înrădăcinată în proiectul european. Integrarea europeană și politicile UE au contribuit la depășirea sărăciei și a foametei de după război și au creat un spațiu de libertate și democrație în care cetățenii europeni au putut atinge niveluri de prosperitate și bunăstare fără precedent. UE a depus eforturi continue pentru a crea societăți mai incluzive, bazate pe democrație și statul de drept, astfel cum se prevede la articolul 2 din Tratatul privind Uniunea Europeană(2). Standardele sociale și de sănătate ale UE sunt printre cele mai ambițioase din lume, iar Europa este continentul cu cea mai ridicată speranță de viață. Economia noastră socială a generat prosperitate și a oferit securitate datorită unor sisteme de protecție socială solide. Grație unor investiții semnificative în cercetare și inovare, noile tehnologii și modele de producție permit o utilizare mai durabilă a resurselor și adoptarea de soluții digitale. Bugetele sănătoase și economiile moderne reprezintă elemente esențiale; progresele înregistrate pentru a dispune de politici bugetare solide și a pune în aplicare reformele structurale au redus nivelurile datoriei și au stimulat crearea de locuri de muncă. Rata de ocupare a persoanelor cu vârste cuprinse între 20 și 64 de ani a crescut la 73,5 % în al treilea trimestru al anului 2018, acesta fiind cel mai înalt nivel atins vreodată în UE. Acest lucru a avut un impact pozitiv asupra productivității și a creșterii economice în Europa. Deși există în continuare disparități economice, sociale și teritoriale între statele membre și între regiunile UE(3), politica de coeziune a UE a ajutat toate statele și regiunile să se dezvolte și a contribuit la reducerea acestor disparități pe întregul continent (convergență ascendentă). Mai mult, UE a instituit unele dintre cele mai înalte standarde sociale și de mediu, a adoptat unele dintre cele mai ambițioase politici pentru protecția sănătății umane și a devenit un lider mondial în lupta împotriva schimbărilor climatice. Statele membre ale UE au realizat progrese remarcabile în multe domenii ale Agendei 2030 a ONU și, prin urmare, UE este unul dintre cele mai bune locuri de locuit din lume, dacă nu chiar cel mai bun.

Independența

JUDEȚUL GALAȚI

STRATEGIA DE DEZVOLTARE LOCALĂ

Dezvoltarea durabilă înseamnă îmbunătățirea nivelului de trai al oamenilor, oferindu-le acestora posibilitatea reală de a face alegeri, creând un mediu propice și diseminând cunoștințele, precum și asigurând o mai bună informare. Astfel, ar trebui să ajungem la o situație în care să avem, o viață bună, în limitele planetei noastre”, prin utilizarea mai inteligentă a resurselor și o economie modernă care să servească sănătății și bunăstării noastre.

Prin urmare, ar trebui să continuăm pe calea pe care am deschis-o chiar noi: tranziția către o economie cu emisii scăzute de dioxid de carbon, neutră din punctul de vedere al impactului asupra climei, eficientă din punctul de vedere al resurselor și bogată în biodiversitate, care să se conformeze pe deplin Agendei 2030 a ONU și să respecte cele 17 obiective de dezvoltare durabilă. Această tranziție trebuie să aducă beneficii tuturor, să nu lase pe nimeni în urmă, asigurând egalitate și incluziune. Creșterea noastră economică trebuie să depindă mai puțin de resursele neregenerabile, astfel încât să sporim la maximum utilizarea resurselor regenerabile, gestionate în mod durabil, și a serviciilor ecosistemice.

Este extrem de important ca toți actorii din UE să acorde prioritate **tranziției către durabilitate**. Aceștia trebuie să dezvolte în continuare agendele de politici transversale care au fost adoptate la nivelul UE în ultimii ani. Părți semnificative ale politicilor UE sunt deja orientate către realizarea ODD, însă este necesar și ca acestea să fie puse în practică în mod coordonat de către statele membre. De exemplu, costurile generate de nepunerea în aplicare a legislației UE de mediu sunt estimate în linii mari la aproximativ 50 de miliarde EUR pe an în costuri cu sănătatea și costuri directe pentru mediu. Respectarea deplină a normelor UE în materie de mediu nu numai că ar aduce mari beneficii pentru mediu și pentru sănătatea noastră, ci ar contribui și la crearea de locuri de muncă.

În aceeași ordine de idei, nu este importantă numai accelerarea și extinderea soluțiilor durabile, ci și crearea unor punți și creșterea coerenței între diferitele agende existente la toate nivelurile. Coerența politicilor este o condiție esențială pentru a garanta faptul că putem atinge ODD și asigura o creștere economică verde și favorabilă incluziunii pentru UE pe termen lung.

Comisia Europeană a prezentat în 22 noiembrie 2016 Comunicarea „Pașii următori pentru un viitor european durabil”. Documentul prezintă răspunsul Uniunii Europene la Agenda 2030 și confirmă integrarea obiectivelor de dezvoltare durabilă în cadrul politicii europene și în prioritățile actuale ale Comisiei Europene, evaluarea situației și identificarea celor mai relevante preocupări privind durabilitatea. Prin această comunicare, Uniunea Europeană s-a angajat în favoarea unei dezvoltări durabile prin care

Independența

JUDEȚUL GALAȚI

STRATEGIA DE DEZVOLTARE LOCALĂ

„să asigure o viață demnă pentru toți respectând limitele planetei, care să reunească prosperitatea și eficiența economică, societăți pașnice, incluziunea socială și responsabilitatea față de mediu”.

Figura nr. 2. Obiective de dezvoltare durabilă



- | | |
|--|--|
| 1. Fără sărăcie | 10. Reducerea inegalităților |
| 2. Fără foamete | 11. Orașe și comunități durabile |
| 3. Stare bună de sănătate și bunăstare | 12. Consum și producție responsabile |
| 4. Educație de calitate | 13. Politici climatice |
| 5. Egalitate de gen | 14. Viața subacvatică |
| 6. Apă curată și salubritate | 15. Viața terestră |
| 7. Energie accesibilă ca preț și curată | 16. Pace, justiție și instituții puternice |
| 8. Condiții de muncă decente și creștere economică | 17. Parteneriate pentru obiective |
| 9. Industrie, inovare și infrastructură | |

Iată care sunt și ce cuprind pe scurt cele 17 Obiective Globale:

1. Fără sărăcie – Eradicarea sărăciei în toate formele sale și în orice context, dat fiind faptul că, la nivel global, 1 miliard de persoane continuă să trăiască la limita subzistenței, cu mai puțin de 1.25 dolari/zi.

2. Foamete „zero” – Eradicarea foametei, asigurarea securității alimentare, îmbunătățirea nutriției și promovarea unei agriculturi durabile. În prezent, 795 milioane

Independența

JUDEȚUL GALAȚI

STRATEGIA DE DEZVOLTARE LOCALĂ

de oameni suferă din pricina foametei iar specialiștii în politicile de dezvoltare susțin că, dacă nu vor fi luate măsuri urgente, până în 2050 numărul acestora va ajung la 2 miliarde.

3. Sănătate și bunăstare – Asigurarea unei vieți sănătoase și promovarea bunăstării tuturor la orice vârstă. Acest obiectiv se concentrează pe creșterea speranței de viață, reducerea mortalității infantile și a maladiilor grave (precum HIV/SIDA, malarie, TBC, poliomielită etc.), în special în statele în curs de dezvoltare.

4. Educație de calitate – Garantarea unei educații de calitate și promovarea oportunităților de învățare de-a lungul vieții pentru toți. În prezent, 103 milioane de tineri din lumea întreagă nu au acces la educație primară sau sunt analfabeți. Dintre aceștia, procentul cel mai semnificativ (60%) îl reprezintă tinerele femei sau fetele.

5. Egalitate de gen – Realizarea egalității de gen și împuternicirea tuturor femeilor și a fetelor. La nivel global, doar în 46 de state femeile dețin mai mult de 30% din mandatele parlamentelor naționale.

6. Apă curată și sanitație – Asigurarea disponibilității și managementului durabil al apei și sanitație pentru toți. 40% din populația lumii suferă din pricina lipsei apei iar aproximativ 1 miliard de oameni nu au acces la toalete proprii.

7. Energie curată și la prețuri accesibile – Asigurarea accesului tuturor la energie la prețuri accesibile, într-un mod sigur, durabil și modern. 3 milioane de oameni la nivel global utilizează încă sursele tradiționale de energie, bazate în principal pe cărbune și gaze naturale.

8. Muncă decentă și creștere economică – Promovarea unei creșteri economice susținute, deschise tuturor și durabile, a ocupării depline și productive a forței de muncă și a unei munci decente pentru toți. Industrie, inovație și infrastructură – Construirea unor infrastructuri rezistente, promovarea industrializării durabile și încurajarea inovației. De exemplu, 1.5 miliarde de oameni la nivel global nu au acces la servicii de telefonie sigure.

9. Inegalități reduse – Reducerea inegalităților în interiorul țărilor și de la o țară la alta. În țările în curs de dezvoltare, între 1990 și 2010, inegalitățile salariale au crescut cu 11%.

10. Orașe și comunități durabile – Dezvoltarea orașelor și a așezărilor umane pentru

Independența

JUDEȚUL GALAȚI

STRATEGIA DE DEZVOLTARE LOCALĂ

ca ele să fie deschise tuturor, sigure, reziliente și durabile. Până în 2050, peste 66% din populația globului va locui în centre urbane, în special în regiuni din Africa și Asia.

11. Consum și producție responsabile – Asigurarea unor tipare de consum și producție durabile. Anual, 120 de miliarde de dolari ar putea fi economisite doar dacă populația globului ar utiliza doar becuri economice.

12. Acțiune climatică– Luarea unor măsuri urgente de combatere a schimbărilor climatice și a impactului lor. Începând cu 1990, emisiile de CO₂ au crescut cu aproximativ 50%.

13. Viața acvatică – Conservarea și utilizarea durabilă a oceanelor, mărilor și a resurselor marine pentru o dezvoltare durabilă. Oceanele lumii reprezintă 97% din apele lumii și absorb cca. 30% din emisiile de CO₂, preîntâmpinând astfel efectele dezastruoase ale încălzirii globale.

14. Viața terestră – Protejarea, restaurarea și promovarea utilizării durabile a ecosistemelor terestre, gestionarea durabilă a pădurilor, combaterea deșertificării, stoparea și repararea degradării solului și stoparea pierderilor de biodiversitate. Din cele 8.300 de specii de animale cunoscute, 8% au dispărut în totalitate iar 22% sunt pe cale de dispariție

15. Pace, justiție și instituții eficiente – Promovarea unor societăți pașnice și incluzive pentru o dezvoltare durabilă, a accesului la justiție pentru toți și crearea unor instituții eficiente, responsabile și incluzive la toate nivelurile. 1.26 bilioane de dolari reprezintă pierderile statelor subdezvoltate cauzate de corupției, mită, furturi sau evaziune fiscală.

17. Parteneriate pentru realizarea obiectivelor - Consolidarea mijloacelor de implementare și revitalizarea parteneriatului global pentru dezvoltare durabilă. Doar în anul 2014, asistența pentru dezvoltare, la nivel global a ajuns la suma record de 135.2 miliarde de dolari.

Sursa: Organizația Națiunilor Unite

Aspectele esențiale ale **dezvoltării durabile** în toate **cele 10 priorități ale Comisiei Juncker**: locuri de muncă, creștere și investiții (prioritatea 1), o piață digitală unică (prioritatea 2), energie mai sigură, abordabilă și durabilă (prioritatea 3), o piață internă

Independența

JUDEȚUL GALAȚI

STRATEGIA DE DEZVOLTARE LOCALĂ

mai profundă și mai echitabilă (prioritatea 4), o uniune economică și monetară mai profundă și mai echitabilă (prioritatea 5), relații comerciale deschise și echitabile (prioritatea 6), justiție și drepturi fundamentale (prioritatea 7), migrație (prioritatea 8), un actor mai puternic pe plan mondial (prioritatea 9) și o uniune a schimbărilor democratice (prioritatea 10)

Figura nr. 3. Prioritățile de dezvoltare ale comisiei Juncker



Independența

JUDEȚUL GALAȚI

STRATEGIA DE DEZVOLTARE LOCALĂ

La nivel **european**, perioada de programare 2021-2027 va aborda cinci priorități investiționale:

- ✓ *Europă mai inteligentă*, prin inovare, digitalizare, transformare economică și sprijinirea întreprinderilor mici și mijlocii;
- ✓ *Europă mai verde*, fără emisii de carbon, prin punerea în aplicare a Acordului de la Paris și investiții în tranziția energetică, energia din surse regenerabile și combaterea schimbărilor climatice;
- ✓ *Europă conectată*, cu rețele strategice de transport și digitale;
- ✓ *Europă mai socială*, pentru realizarea pilonului european al drepturilor sociale și sprijinirea calității locurilor de muncă, a învățământului, a competențelor, incluziunii sociale și a accesului egal la sistemul de sănătate;
- ✓ *Europă mai apropiată de cetățenii săi*, prin sprijinirea strategiilor de dezvoltare conduse la nivel local și a dezvoltării urbane durabile în UE.

România va beneficia de 9 Programe Operaționale, respectiv:

1. Programul Operațional Creștere Inteligentă, Digitalizare și Instrumente Financiare (POCIDIF);
2. Programul Operațional Transport (POT);
3. 8 Programe Operaționale Regionale (POR);
4. Programul Operațional Educație și Ocupare (POEO);
5. Programul Operațional Incluziune și Demnitate Socială (POIDS);
6. Programul Operațional Sănătate (POS);
7. Programul Operațional Dezvoltare Durabilă (PODD);
8. Programul Operațional Tranziție Justă (POTJ);
9. Programul Operațional Asistență Tehnică (POAT).

Strategia Națională pentru dezvoltare durabilă prezintă perspectiva României asupra dezvoltării durabile pornind de la ideea că beneficiile dezvoltării economice trebuie să fie mai mari decât costurile, inclusiv cele legate de conservarea și îmbunătățirea mediului.

Prima strategie de dezvoltare durabilă a României din 1999 a avut ca obiectiv îmbunătățirea progresivă și menținerea bunăstării populației în corelare cu cerințele folosirii raționale a resurselor naturale și ale conservării ecosistemelor. Aderarea la Uniunea Europeană în 2007 a ajustat prioritățile naționale, prin Strategia Națională pentru Dezvoltare Durabilă. Orizonturi 2013- 2020-2030 (SNDD), aprobată de Guvernul

Independența

JUDEȚUL GALAȚI

STRATEGIA DE DEZVOLTARE LOCALĂ

României la 12 noiembrie 2008, vizând reducerea decalajului socio-economic față de cel al statelor membre ale Uniunii Europene.

Pentru ca dezvoltarea durabilă să reușească în România și, prin urmare Agenda 2030, împreună cu angajamentele Uniunii Europene, această strategie este construită în jurul cetățeanului și nevoilor generațiilor viitoare. Strategia pleacă de la premisa că, dezvoltarea durabilă prezintă un cadru de gândire care, odată însușit de către cetățean, va ajuta la crearea unei societăți mai echitabile, definită prin echilibru și solidaritate și care să poată face față schimbărilor aduse de probleme actuale globale, regionale și naționale, inclusiv scăderea demografică. Grija statului față de cetățean și respectul cetățeanului față de instituții, față de aproapele său, de valorile morale și diversitatea culturală și etnică vor duce la o societate durabilă.

Obiectivele pentru Dezvoltare Durabilă în România sunt¹:

- ❖ Eradicarea sărăciei în toate formele sale și în orice context
- ❖ Eradicarea foamei, asigurarea securității alimentare, îmbunătățirea nutriției și promovarea unei agriculturi sustenabile
- ❖ Asigurarea unei vieți sănătoase și promovarea bunăstării tuturor, la orice vârstă
- ❖ Garantarea unei educații de calitate și promovarea oportunităților de învățare de-a lungul vieții pentru toți
- ❖ Realizarea egalității de gen și întărirea rolului femeilor și al fetelor în societate
- ❖ Asigurarea disponibilității și gestionării durabile a apei și sanitație pentru toți
- ❖ Asigurarea accesului tuturor la energie la prețuri accesibile, într-un mod sigur, durabil și modern
- ❖ Promovarea unei creșteri economice susținute, deschisă tuturor și durabilă, a ocupării depline și productive a forței de muncă și asigurarea de locuri de muncă decente pentru toți
- ❖ Construirea unor infrastructuri reziliente, promovarea industrializării durabile și încurajarea inovației
- ❖ Reducerea inegalităților în interiorul țărilor și între țări
- ❖ Dezvoltarea orașelor și a așezărilor umane pentru ca ele să fie deschise tuturor, sigure, reziliente și durabile
- ❖ Asigurarea unor modele de consum și producție durabile

¹ Strategia Națională pentru Dezvoltare Durabilă a României-2030

Independența

JUDEȚUL GALAȚI

STRATEGIA DE DEZVOLTARE LOCALĂ

- ❖ Luarea unor măsuri urgente de combatere a schimbărilor climatice și a impactului lor
- ❖ Conservarea și utilizarea durabilă a oceanelor, mărilor și a resurselor marine pentru o dezvoltare durabilă
- ❖ Protejarea, restaurarea și promovarea utilizării durabile a ecosistemelor terestre, gestionarea durabilă a pădurilor, combaterea deșertificării, stoparea și repararea degradării solului și stoparea pierderilor de biodiversitate
- ❖ Promovarea unor societăți pașnice și incluzive pentru o dezvoltare durabilă, a accesului la justiție pentru toți și crearea unor instituții eficiente, responsabile și incluzive la toate nivelurile
- ❖ Consolidarea mijloacelor de implementare și revitalizarea parteneriatului global pentru dezvoltare durabilă

Corelarea cu Programul Operațional Sud Est 2021-2027

Regiunea Sud-Est² se plasează pe poziția a doua ca mărime la nivel național, după Regiunea Nord-Est, acoperind o suprafață de 35.762 km², ceea ce reprezintă 15% din suprafața totală a țării și cuprinde 6 județe: Brăila, Buzău, Constanța, Galați, Tulcea, Vrancea.

Investițiile regionale sunt cu atât mai importante având în vedere că Regiunea Sud-Est este singura care are deschidere la mare, acest aspect oferindu-i oportunitatea de dezvoltare a transportului maritim și fluvio-maritim, dar și activităților conexe și nu numai (depozitare, comerț, etc.). În această regiune se regăsesc porturile maritime Constanța (cel mai mare de la Marea Neagră), Mangalia și Midia, precum și cele fluvio-maritime (Brăila, Galați, Tulcea și Sulina), porturile românești constituind o importantă componentă a rețelei fluvial-maritime europene.

POR SE 2021-2027 își propune să asigure continuitatea viziunii strategice privind dezvoltarea regională în România, completând și dezvoltând direcțiile și prioritățile de dezvoltare regională conținute în strategiile naționale/ regionale și implementate prin POR 2014-2020 și alte programe naționale. Concluziile evaluării intermediare a POR 2014-2020 confirmă că nevoile de dezvoltare identificate în perioada anterioară de

² Programul Operațional Sud Est 2021-2027

Independența

JUDEȚUL GALAȚI

STRATEGIA DE DEZVOLTARE LOCALĂ

programare, nu numai că rămân actuale, dar chiar au fost amplificate de impactul contextului economico-social actual ce a afectat profund economia și societatea românească, cu implicații majore asupra nivelului de creștere economică, ocupării, mediului de afaceri, educației, turismului și, inevitabil, asupra nivelului de trai al populației.

Obiectivul general al POR SE 2021-2027 este reprezentat de creșterea competitivității economice și îmbunătățirea condițiilor de viață ale comunităților locale și regionale prin sprijinirea dezvoltării mediului de afaceri, a condițiilor infrastructurale și a serviciilor, care să asigure o dezvoltare sustenabilă a regiunii, capabilă să gestioneze în mod eficient resursele, să valorifice potențialul ei de inovare și de asimilare a progresului tehnologic. Tipurile de acțiuni propuse vor conduce la reducerea disparităților și la transformarea Regiunii Sud-Est într-o regiune mai atractivă, într-un spațiu economic stabil și diversificat în care cercetarea și inovarea au un rol activ.

POR SE 2021-2027 s-a construit pe o abordare de tip bottom up, dar și top-down, în largi parteneriate, pentru asigurarea corelării cu PDR SE 2021-2027, precum și cu strategiile naționale sectoriale și documentele europene relevante.

POR SE 2021-2027 are la bază următoarele obiective strategice regionale, identificate și prioritizate ca fiind cele mai relevante în contextul stadiului actual de dezvoltare socio-economică a regiunii, precum și a principalelor direcții de acțiune strategică menționate în documentele strategice naționale și europene relevante:

- ◆ OSR 1 Susținerea inovării, prin stimularea dezvoltării mediului antreprenorial, a sectorului CDI și a colaborării dintre acestea, în vederea utilizării de produse și procese inovative, în contextul specializării inteligente.
- ◆ OSR 2 Susținerea adoptării de soluții de tip SMART CITY la nivelul regiunii
- ◆ OSR 3 O regiune mai ecologică, cu emisii scăzute de carbon prin promovarea tranziției către o energie nepoluantă și echitabilă, a investițiilor verzi și a adaptării la schimbările climatice
- ◆ OSR 4 Îmbunătățirea accesibilității, mobilității și conectivității în regiune, prin investiții în infrastructura rutieră de transport regional ca factor determinant al dezvoltării economice, reziliente în fața schimbărilor climatice, sigură și operațională, capabilă să asigure legături rapide și eficiente la rețelele de transport internațional, interregional și intraregional precum și fluidizarea circulației bunurilor și persoanelor, asigurând un standard european al infrastructurii, valorificând astfel și poziția geo-strategică a regiunii.

Independența

JUDEȚUL GALAȚI

STRATEGIA DE DEZVOLTARE LOCALĂ

- ◆ OSR 5 Îmbunătățirea calității învățământului și creșterea accesului populației la educație prin dezvoltarea infrastructurii aferente
- ◆ OSR 6 Creșterea atractivității Regiunii Sud-Est prin valorificarea potențialului turistic și al patrimoniului cultural și natural
- ◆ OSR 7 Întărirea capacității administrative la nivelul AMPOR și beneficiari pentru o bună implementare a POR

Corelarea cu Strategia Regională de Specializare Inteligentă a Regiunii Sud-Est 2021-2027 (SRSI SE)

Au fost stabilite 7 priorități aferente domeniilor de specializare inteligentă identificate la nivelul Regiunii Sud – Est și 4 priorități strategice transversale, aplicabile la nivelul tuturor ariilor de competitivitate. Prioritățile au fost astfel stabilite, pe de o parte pentru a descrie măsuri și acțiuni concrete la nivelul fiecărui domeniu de specializare inteligentă, iar pe de altă parte, prin intermediul priorităților strategice transversale, s-a urmărit consolidarea activităților CDI prin suport instituțional, digitalizare și adoptare de tehnologii avansate și prin îmbunătățirea competențelor resurselor umane implicate.

Prioritățile de cercetare – dezvoltare și inovare identificate sunt validate atât de analiza datelor statistice relevante pentru regiune, de sondajul efectuat în rândul celor mai importanți actori economici din regiune (aparținând helixului cvadruplu), cât și de atelierile de descoperire antreprenorială derulate anterior.

Aceste priorități au o dimensiune economică și tehnică clară. Ele pot contribui la transformarea din punct de vedere economico-social a regiunii, susținând diversificarea, modernizarea și inovarea în domenii cheie pentru regiune. Prioritățile au fost stabilite având în vedere noțiunea de inovare considerată în sens larg, nu doar în sensul unor produse absolut noi, cât și în sensul de noi procese, noi industrii, inovarea socială, modele noi de business și practici de afaceri.

De asemenea, în stabilirea priorităților s-a avut în vedere principiul granularității, obiectivul fiind de a identifica acel nivel relevant între sectoare de activitate și micro-activități unde este posibilă o specializare inteligentă prin cercetare – dezvoltare și inovare. La baza procesului de selecție a priorităților a stat și masa critică și/sau potențialul critic al unor domenii economice din regiune. Prin intermediul acestor priorități, strategia urmărește să se asigure că resursele în materie de cercetare și inovare ating masa critică și un avânt suficient pentru a deveni independente, sau potențialul

Independența

JUDEȚUL GALAȚI

STRATEGIA DE DEZVOLTARE LOCALĂ

critic prin măsuri concrete, destinate stimulării capitalului uman și infrastructurii cunoașterii. Prin priorități pe domenii de specializare inteligentă masa critică/potențialul critic pot fi atinse fie intern, în cadrul regiunii, fie prin cooperare cu alte regiuni.

Obiectivul general al strategiei este reprezentat de accelerarea procesului de dezvoltare, prin abordarea unui sistem integrat de priorități și măsuri, care vizează îmbunătățirea capacităților și abilităților de specializare inteligentă din regiune. Acesta are ca scop reducerea decalajului existent față de celelalte regiuni de dezvoltare, prin integrarea principiilor de specializare inteligentă promovate de Uniunea Europeană, asigurând, în același timp, cadrul favorabil actorilor cheie din regiune care, prin dezvoltarea unor inițiative concrete de acțiune în domeniile de specializare inteligentă, să producă un impact pozitiv în raport cu dezvoltarea sustenabilă a regiunii.

Pentru a atinge acest obiectiv general al strategiei, au fost definite o serie de priorități strategice care să susțină, prin obiective specifice, măsurabile, realizabile, relevante și încadrate într-un orizont de timp, implementarea acestora. Prioritățile au fost împărțite în priorități strategice transversale și priorități strategice pe domenii de specializare inteligentă.

Prioritățile transversale sunt:

1. Sprijinirea activității organizațiilor care desfășoară activități de cercetare – dezvoltare și inovare;
2. Transformarea digitală prin susținerea implementării tehnologiei informației și comunicării (TIC) la nivelul domeniilor de specializare inteligentă;
3. Dezvoltarea capitalului uman implicat în activități de cercetare – dezvoltare și inovare;
4. Susținerea aplicării tehnologiilor generice esențiale (Key Enabling Technologies – KET) la nivelul domeniilor de specializare.

Aceste priorități fac referire la toate domeniile de specializare inteligentă identificate drept relevante pentru Regiunea de Dezvoltare Sud-Est și corespund obiectivelor strategice identificate. Ele susțin modernizarea și transformarea organizațională prin implementarea tehnologiilor moderne, pun accentul pe dezvoltarea mediului antreprenorial colaborativ prin activități de clusterizare, totul bazându-se pe un capital uman capabil să inoveze și contribuie la lanțul valoric global.

Prioritățile strategice pe domenii de specializare inteligentă

Obiectivul general al strategiei se reflectă către mai multe obiective strategice, prin care sunt atinse necesitățile identificate la nivel regional, precum și viziunea de dezvoltare emisă de uniunea europeană pentru *O Europă mai inteligentă*. În acest context, s-a

Independența

JUDEȚUL GALAȚI

STRATEGIA DE DEZVOLTARE LOCALĂ

considerat utilă identificarea unor obiective operaționale, care să vizeze în mod concret dezvoltarea fiecărui domeniu de specializare inteligentă și care să sprijine în mod direct atingerea obiectivelor strategice enunțate anterior, stabilindu-se astfel pilonii de dezvoltare regionali.

Corelarea cu Strategia de dezvoltare a județului Galați 2021-2028

Economie locală³

Dezvoltarea economică a județului s-a realizat prin dezvoltarea interacțiunii și colaborării între administrațiile publice locale, instituțiile de învățământ, institutele de cercetare, organizațiile catalizatoare și mediul de afaceri, prin oferirea de pârghii și instrumente pentru ca aceștia să se poată exprima și identifica modalități concrete pentru asigurarea unei dezvoltări economice și sociale care să ducă pe termen lung la creșterea calității vieții populației județului Galați. Volumul investițiilor a crescut datorită promovării oportunităților oferite și implementării unor măsuri pentru îmbunătățirea condițiilor necesare desfășurării activităților economice în județ. Creșterea competitivității întreprinderilor a fost atinsă prin realizarea de infrastructuri de afaceri moderne (centru expozițional, hub digital în domeniul inovării pentru transformarea digitală a industriei, terminal multimodal în Portul Galați etc.), prin intervenții care au stimulat comportamentul de tip cluster al firmelor și interesul pentru cercetare, dezvoltare și inovare, precum și prin promovarea și implementarea unor măsurilor de dezvoltare a culturii antreprenoriale și susținere a inițiativelor antreprenoriale. Disparitățile economice și ocupaționale dintre mediul rural și mediul urban s-au redus ca urmare a dezvoltării infrastructurii și valorificării avantajelor competitive. Acest lucru s-a realizat prin crearea premizelor practicării unei agriculturi productive și sustenabile, constând în dezvoltarea sistemului de irigații sau a drumurilor de exploatație agricolă în comunele Matca, Corod, Tulcești, Liești, Cuca, Foltești, Piscu, Valea Mărului etc., prin dezvoltarea infrastructurii agro-industriale pentru închiderea lanțului producție-depozitare-procesare-distribuție în Valea Mărului, Barcea etc., prin susținerea rețehnologizării activităților agricole, precum și prin măsuri care au vizat creșterea asociativității și colaborării în domeniul agro-alimentar. Dobândirea de abilități noi și competitivitatea pieței muncii au fost atinse prin adaptarea permanentă a structurii programelor de formare la necesitățile apărute ca urmare a modificărilor de pe piața

³ Strategia de dezvoltare a județului Galați 2021-2028

Independența

JUDEȚUL GALAȚI

STRATEGIA DE DEZVOLTARE LOCALĂ

muncii, fapt ce a contribuit la o creștere a ratei de ocupare, a calității și productivității muncii.

MEDIU | În 2028, județul Galați și-a redus deficitul de vegetație forestieră, 10% din suprafața sa fiind acum ocupată de păduri. Atractivitatea cadrului natural din județ a crescut ca urmare a conservării și extinderii fondului forestier: riscul la alunecări de teren s-a diminuat, iar calitatea aerului este mai bună. Toate ariile naturale protejate beneficiază de planuri de management aprobate și structuri de administrare (custode), iar Parcul Natural Lunca Joasă a Prutului Inferior a fost desemnat zonă umedă de importanță internațională. Riscul la inundații este unul mult mai scăzut, în special în partea centrală a județului, ca urmare a implementării măsurilor de management al riscului la inundații.

Creșterea suprafeței împădurite s-a realizat și datorită unor acțiuni pregătitoare importante – inventar al terenurilor degradate și al terenurilor agricole abandonate, proceduri de expropriere sau achiziție terenuri și dezvoltarea unor pepiniere – și s-a realizat în special de-a lungul drumurilor principale (perdele de protecție) sau în zonele afectate de eroziune. Pe lângă împăduriri, pentru stabilizarea alunecărilor de teren s-au utilizat și măsuri fizice, chimice sau mecanice (injectări ciment, drenare suprafețe, susțineri). Pentru combaterea riscului la inundații s-au realizat lucrări hidrotehnice (în special în zona centrală a județului: comunele Suhurlui, Rediu, Pechea, Cuza Vodă, Slobozia Conachi, Piscu), însă în alte cazuri s-a preferat crearea unor zone inundabile controlat (mai ales în cadrul ariilor naturale protejate, unde lucrările hidrotehnice ar fi putut afecta biodiversitatea). Elaborarea planurilor de management s-a realizat cu consultarea tuturor actorilor interesați, fiind prevăzute măsuri pentru dezvoltarea sustenabilă a turismului, fără afectarea habitatelor și speciilor de interes comunitar. Managementul eficient și acțiunile de promovare ale județului au fost, de altfel, determinante în desemnarea unei zone umede de importanță internațională în județul Galați. Pe lângă cele amintite deja, la îmbunătățirea calității aerului, apei și solului au contribuit susținerea agriculturii ecologice (ce a determinat scăderea cantității de îngrășăminte chimice utilizate și, implicit, reducerea poluării apelor subterane) și proiectele de extindere a spațiilor verzi realizate în mediul urban și rural.

UTILITĂȚI PUBLICE | În 2028, 35 din cele 64 de UAT-uri din județul Galați beneficiază nu doar de infrastructură de alimentare cu apă, canalizare și gaze naturale, ci și de posibilitatea asigurării depozitării deșeurilor în cadrul unui depozit conform situat pe teritoriul județului. Aproape jumătate din energia electrică produsă în județ este din surse regenerabile (hidrocentrale, solar, eolian sau centrale pe biomasă), iar procentul de deșeuri menajere colectate selectiv este de 100 % ca urmare a funcționării optime a

Independența

JUDEȚUL GALAȚI

STRATEGIA DE DEZVOLTARE LOCALĂ

sistemului de management integrat al deșeurilor la nivel județean. Acest fapt permite atingerea țintelor asumate cu privire la gradul de valorificare și reciclare al deșeurilor menajare.

Atingerea acestor obiective a fost posibilă ca urmare a extinderii și modernizării sistemelor de alimentare cu apă și canalizare, dar și a extinderii rețelei de distribuție a gazelor naturale în 35 de UAT-uri din județ. Subvențiile oferite populației și campaniile de informare și conștientizare au contribuit decisiv la creșterea populației racordate la sistemele de canalizare. Politica de sprijinire a investițiilor în producerea energiei regenerabile a determinat dezvoltarea atât a unor proiecte majore (parcuri eoliene), cât și a unor proiecte la nivel local (centrale pe biomasă) sau chiar individual (panouri fotovoltaice). Odată cu extinderea rețelei de distribuție a gazelor naturale, a fost sprijinită tranziția către sisteme de încălzire a locuințelor care să utilizeze noua infrastructură. Gestiunea deșeurilor la nivel județean a fost eficientizată ca urmare a finalizării tuturor componentelor sistemului de management integrat al deșeurilor (depozit conform Valea Mărului, stații transfer, stații compostare și instalații de tratare mecano-biologică), inclusiv sisteme de colectare selectivă implementate în mediul urban și în mediul rural. Realizarea unor platforme controlate pentru deșeurile din activitățile agricole, în comunele din județ pentru realizarea compostului a contribuit, de asemenea, la creșterea gradului de valorificare a deșeurilor biodegradabile.

TRANSPORT ȘI MOBILITATE |

În anul 2028, județul Galați se bazează pe o rețea de transport bine dezvoltată care facilitează transportul de persoane și mărfuri în interiorul județului dar și în relație cu alte centre urbane importante din România. Legăturile în interiorul județului sunt asigurate de o rețea de drumuri naționale și județene modernizate care oferă suportul pentru un sistem de transport public județean atractiv și performant.

Realizarea podului peste Dunăre de la Brăila, ameliorarea condițiilor de navigabilitate, dezvoltarea terminalului multimodal aferent portului, optimizarea rețelei de căi ferate și lansarea proiectelor de construire a drumurilor expres au permis întărirea rolului de nod de transport și centru industrial pe care îl are județul Galați.

Printr-un proces continuu de modernizare a drumurilor județene, legăturile între localitățile din județul Galați sunt mult mai eficiente și sigure. Măsurile de calmare a traficului și amenajarea centurilor în Galați și Tecuci au permis eliminarea traficului greu din oraș, reducând astfel considerabil poluarea fonică, poluarea aerului și numărul de accidente rutiere.

Investițiile în modernizarea sau amenajarea de stații de transport public sau autogări au

Independența

JUDEȚUL GALAȚI

STRATEGIA DE DEZVOLTARE LOCALĂ

asigurat o creștere semnificativă a calității și atractivității acestui serviciu. De asemenea, realizarea unui sistem de management al transportului public și de informare în timp real al călătorilor a permis o gestiune mai eficientă a acestui serviciu. Locuitorii județului apreciază astfel confortul și predictibilitatea serviciului de transport public județean.

Mizând pe disponibilitatea fondurilor transfrontaliere, județul Galați și orașele din lungul graniței au început să dezvolte proiecte pentru deplasări nemotorizate valorificând Prutul ca un important culoar de transport ecologic.

INSTITUȚII LOCALE | În anul 2028, județul Galați se bucură de o guvernare eficientă bazată pe transparența autorităților locale și implicarea activă a actorilor relevanți de la toate nivelurile administrative pentru o coordonare atât pe verticală, cât și pe orizontală a priorităților de intervenție de la nivel local cu cele de la nivel județean, regional și național, precum și între diverse domenii de interes pentru județ.

Capacitatea administrativă a Consiliului Județean Galați a fost sporită atât prin perfecționarea continuă a personalului, inclusiv în ceea ce privește gestionarea finanțărilor externe și utilizarea noilor tehnologii, dar mai ales prin digitalizarea proceselor interne și externe, care au facilitat și interacțiunea cu societatea civilă și mediul de afaceri local. Mai mult, baza de date geospațiale la nivel județean reprezintă baza proceselor de decizie și formulării și monitorizării strategiilor și politicilor publice, permițând analiza impactului potențial al intervențiilor preconizate și dezvoltarea de scenarii viitoare. Nu în ultimul rând, sinergia dintre actorii relevanți la nivel județean a fost atinsă prin implementarea a diverse mecanisme de cooperare, de la constituirea sistemului urban Galați-Brăila, la consultarea și colaborarea permanentă a reprezentanților din domenii precum economie, agricultură, cultură, sport, turism etc. și chiar implicarea directă a cetățenilor prin inițiative de bugetare participativă.

DEZVOLTARE SOCIALĂ | Județul Galați este animat de o comunitate incluzivă, dinamică și creativă, susținută de servicii publice performante care acoperă nevoile tuturor cetățenilor. Mai mult, cetățenii sunt consultați și implicați în viața comunității și oferă răspunsuri și soluții pentru problemele județului.

În condițiile declinului demografic și ale îmbătrânirii care au loc atât la nivelul județului cât și la nivel național și european, județul Galați s-a adaptat timpuriu la schimbările structurale ale populației. Județul Galați a implementat politici dedicate de atragere a populației tinere, pentru ca această categorie să se stabilească sau rămână aici pentru a locui. Județul a realizat demersuri pentru a se adapta cu succes tendinței naționale de îmbătrânire demografică prin programe de succes dedicate populației vârstnice. Adicional, au fost create diverse oportunități de implicare a cetățenilor în viața

Independența

JUDEȚUL GALAȚI

STRATEGIA DE DEZVOLTARE LOCALĂ

comunității prin voluntariat, bugetare participativă, consultări publice sau design colaborativ al serviciilor publice.

În același timp, județul Galați beneficiază de o rețea bine dezvoltată de servicii de sănătate, care acoperă întreg teritoriul acestuia, astfel încât fiecare UAT beneficiază de cel puțin un cabinet medical și un medic de familie. Spitalele sunt dotate și renovate și funcționează la parametri optimi, cu personal și paturi suficiente, iar eforturile de digitalizare au rezultat în sisteme integrate de management care ușurează activitățile administrative. Populația este informată cu privire la un stil de viață sănătos prin intermediul campaniilor de medicină preventivă. Prin intermediul Clusterului Inovativ „Pentru Sănătate Dunărea de Jos” Județul Galați implementează proiecte de cercetare în domeniul medical, reușind să fie competitiv pe plan național.

Asigurarea accesului tuturor persoanelor la servicii de sănătate în proximitatea domiciliului, indiferent de mediul în care locuiesc s-a realizat prin crearea de cabinete medicale de familie în UAT-urile în care acestea lipsesc alături de o serie de facilități de atragere de medici și prin stimularea antreprenoriatului în domeniul medical care favorizează apariția altor dotări precum cabinete stomatologice sau de specialitate. Pentru asigurarea funcționării spitalelor la parametri optimi, acestea au fost modernizate, dotate și extinse după caz. Adicional, a fost creat un nou spital județean care să asigure necesarul de paturi în spitale/1000 de locuitori. Pentru ca locuitorii județului Galați să aibă un stil de viață sănătos, acestora li s-au pus la dispoziție canale online oficiale de informare în legătură directă cu medicii locali, precum și diverse campanii de medicină preventivă și screening. Un rol important în dezvoltarea domeniului sănătății la nivel județean îl are clusterul inovativ, care implementează proiecte pilot de cercetare în cadrul unor centre dedicate.

De asemenea, județul Galați beneficiază de o rețea complexă de servicii sociale, care este adaptată nevoilor tuturor grupurilor vulnerabile. La nivel de județ există o structură colaborativă ce implică administrația locală, administrația județeană, ONG-urile de profil, mediul privat și liderii locali, asigurând un nivel ridicat de integrare și complementaritate a serviciilor sociale oferite. Nevoile comunităților locale sunt cunoscute în detaliu, iar acestea beneficiază de o paletă largă de oportunități de dezvoltare educațională, socială, umană sau economică.

Implementarea de acțiuni integrate și complementare în domeniul serviciilor sociale s-a realizat prin înființarea unei structuri asociative pe modelul unui helix multiplu la nivel de județ și a continuat prin cunoașterea pe deplin a grupurilor vulnerabile și a nevoilor acestora cu ajutorul unei baze de date comune, care să reflecte realitatea din întreg teritoriul județean. Ulterior, a fost extinsă rețeaua de servicii sociale pentru asigurarea

Independența

JUDEȚUL GALAȚI

STRATEGIA DE DEZVOLTARE LOCALĂ

unei deserviri teritoriale optime, aproape de beneficiar, fiind în același timp create și noi facilități necesare în cadrul dotărilor existente, cum ar fi consiliere, terapie, servicii mobile etc.

EDUCAȚIE ȘI FORMARE | Rețeaua de unități de educație este dotată corespunzător și oferă diferite facilități cum ar fi laboratoare școlare sau terenuri și săli de sport în cadrul tuturor UAT-urilor. Elevii din județ beneficiază de facilități complexe de orientare și consiliere, care pornesc de la educația timpurie și continuă până în momentul absolvirii facultății, prin intermediul Centrului Județean de Resurse și Asistență Educațională Galați.

Învățământul tehnic beneficiază de numeroase parteneriate cu operatorii economici în regim de practică sau în regim dual, de o calitate ridicată a actului educațional și de programe de studiu inovatoare. Elevii care se înscriu în cadrul acestui tip de învățământ beneficiază de pachete complexe de facilități, de la asigurarea transportului, cazării și a meselor, până la stimulente financiare și laboratoare dotate cu aparatură de ultimă generație.

Municipiul Galați are o politică de profilare ca centru universitar de mici dimensiuni și se afirmă pe plan internațional prin atragerea de studenți străini și formarea de parteneriate de practică, cercetare și inovare.

În același timp, în cadrul județului Galați sunt oferite opțiuni diverse și inovatoare de formare continuă pentru toate categoriile de persoane.

Nivelul sistemului educațional a fost îmbunătățit prin crearea unei rețele de învățământ modernă, reabilitată și dotată, cu facilități sportive și de practică sau de orientare și consiliere, prin intermediul căreia să se asigure accesul tuturor elevilor la același standard de educație, indiferent de mediul în care doresc să se școlarizeze. Deoarece procesul educațional continuă și după absolvirea învățământului obligatoriu sau a specializărilor universitare, se urmărește asigurarea posibilității tuturor cetățenilor de a se adapta la noile cerințe ale pieței muncii prin urmarea de cursuri de formare continuă, calificare și recalificare. Nu în ultimul rând, este valorificată tradiția municipiului Galați de oraș universitar mic prin realizarea de eforturi pentru recunoașterea acestuia ca atare pe plan național și internațional prin intermediul unei politici dedicate.

CULTURĂ, CULTE, SPORT ȘI AGREMENT | În anul 2028, județul Galați își consolidează poziția drept un centru cultural de interes național, fiind recunoscut pentru diversitatea și notorietatea evenimentelor culturale deja de tradiție, dar și pentru efervescența vieții culturale atât în mediul urban, cât și în mediul rural. În același timp, comunitatea locală are acces la un număr crescut de oportunități de petrecere a timpului liber, adaptate

Independența

JUDEȚUL GALAȚI

STRATEGIA DE DEZVOLTARE LOCALĂ

noilor tendințe și interese ale utilizatorilor, fie că este vorba de activități culturale, sportive sau de agrement, fapt ce contribuie la o calitate crescută a vieții în județ ce diminuează interesul de migrare al locuitorilor. Nu în ultimul rând, județul Galați este recunoscut ca o destinație turistică importantă la nivel regional, ce se bucură de fluxuri crescute de turiști cu interese diverse (pentru leisure, cultură, sport, business etc.), sporindu-și în același timp vizibilitatea și la nivel național.

Un rol important în sporirea atractivității județului Galați l-a avut abordarea integrată asupra oportunităților de petrecere a timpului liber, ce a vizat, pe de-o parte, intervenții majore sau cu vizibilitate crescută în mediul urban (finalizarea noului Muzeu de Artă Vizuală și a clădirii didactice pentru plante tropicale la Complexul Muzeal de Științele Naturii "Rasvan Angheluță", dezvoltarea unui hub cultural care să sprijine tinerii artiști și nu numai sau parteneriatele încheiate cu Primăria municipiului Galați pentru consolidarea identității unui centru al orașului cu vocație culturală în zona Strada Domnească – alea pietonală – faleza Dunării prin organizarea de evenimente în aer liber și extinderea zonei pietonale în zilele de week-end și de sărbătoare). În același timp, accesul comunității din mediul rural la oportunități de petrecere a timpului liber a fost sporit prin intervenții asupra infrastructurii de bază (prin construirea, modernizarea sau dotarea căminelor culturale, bibliotecilor, sălilor sau terenurilor de sport), precum și prin descentralizarea și sprijinul acordat în realizarea de activități în UAT-urile din județ (prin organizarea de spectacole itinerante sau dezvoltarea programelor de sprijin pentru proiectele culturale și sportive). Mai mult, odată cu constituirea organizației de management a turismului la nivel județean, Galațiul și-a promovat într-o manieră integrată resursele locale, subliniind diversitatea atracțiilor care pot acoperi cel puțin un week-end prelungit, dar chiar și un sejur mai îndelungat. Noua identitate turistică a fost promovată printr-o serie de campanii care au sporit vizibilitatea destinației, stârnind interesul potențialilor vizitatori, dar și spiritul de apartenență al comunității locale, prin inițiative precum concursuri de fotografie, video-uri despre avantajele de a trăi în județul Galați, vânători de comori sau picnicuri în natură.

Independența

JUDEȚUL GALAȚI

STRATEGIA DE DEZVOLTARE LOCALĂ

PARTEA I-PREZENTAREA GENERALĂ A COMUNEI INDEPENDENȚA

3.1. COORDONATE GENERALE

Regiunea de Sud-Est este situată în partea de sud-est a României și se învecinează la nord cu Regiunea de Nord-Est, la vest cu Regiunea Centrală, la sud-vest cu Regiunea Sud-Muntenia și Regiunea București-Ilfov, la sud cu Bulgaria, la est cu Republica Moldova, Ucraina și țărmul Mării Negre. Acoperind 35.762 km² sau 15% din suprafața totală a țării, regiunea este a doua ca mărime din cele 8 regiuni ale României.

Județul Galați, parte componentă a Regiunii de Sud-Est, se învecinează în partea de nord cu județul Vaslui, la est, Prutul formează granița naturală cu Republica Moldova, spre sud, Dunărea reprezintă limita cu județul Tulcea, la sud-vest, pe linia Siretului, se învecinează cu județul Brăila, iar la vest și nord-vest, în mare parte tot pe cursul Siretului, se învecinează cu județul Vrancea.

Comuna Independența, parte componentă a județului Galați, este situată în partea sudică a acestuia, la o distanță de aproximativ 25 km față de municipiul reședință de județ. Comuna are în componența sa un singur sat, respectiv satul Independența.

Din punct de vedere geografic, comuna Independența este străbătută de paralela 45°30'00" latitudine nordică și de meridianul 27°28'00" longitudine estică, situată în Regiunea de Dezvoltare Sud-Est.



Așezată la aproximativ 25 km de municipiul Galați, comuna Independența se învecinează la nord-vest cu teritoriul administrativ al comunei Piscu, la nord-est cu teritoriul administrativ al comunei Schela, la est cu teritoriul administrativ ale comunei Branișteea, în partea de sud cu teritoriul administrativ al comunei Silișteea, iar în partea de sud-vest cu teritoriul administrativ al comunei Măxineni.

Comuna Independența este străbătută de trei căi rutiere importante, respectiv drumul național DN 25, drumul județean DJ 255 și drumul județean DJ 251K. Localitatea Independența este străbătută în centru, de la sud la nord, de drumul principal DN 25.

Independența

JUDEȚUL GALAȚI

STRATEGIA DE DEZVOLTARE LOCALĂ

Independența	
— Comună —	
	Coordonate 45°30'00"N 27°28'00"E
	Țară România
	Județ Galați
	SIRUTA 76585
	Localități componente Independența
	Guvernare
	- Primar Tărbuc Viorel
	Suprafață
	- Total 6.825 ha
	Populație
- Total ▼ 4.590 locuitori (sursa www.insse.ro)	
Site web: www.primaria-independententa.ro	

Independența

JUDEȚUL GALAȚI

STRATEGIA DE DEZVOLTARE LOCALĂ

3.2. ISTORICUL COMUNEI

3.2.1. ATESTĂRI DOCUMENTARE

Din secolul al XV-lea Principatul Moldovei era împărțit în trei regiuni: Țara de Jos, Țara de Sus și Basarabia. Din Țara de Jos făceau parte Ținutul Cârlișău, Ținutul Covurlui, Ținutul Tecuci, Ținutul Tutova, Ținutul Fălciu, Ținutul Vaslui, Ținutul Soroca, Ținutul Roman, Ținutul Putna, Ținutul Orhei, Ținutul Lăpușna, Ținutul Iași.

Ținutul Covurlui se învecina la vest cu Ținutul Tecuciului, la nord cu Ținutul Tutova, la nord-est cu Ținutul Fălciu, la est cu Ținutul Ismailului, la sud-est cu Dobrogea, la sud cu ținuturile Slam Râmnic și Brăila (din Muntenia), și avea drept centru administrativ așezarea Galați.

Prima atestare documentară a acestui ținut apare într-o scrisoare din anul 1435, prin care voievodul Iliăș (fiul lui Alexandru cel Bun) îi comunica lui Vladislav „iubitului Crai al Poloniei, Lituaniei, Rusiei și Domnitor al multor țări” că se împăcase cu fratele său Ștefan, căruia îi dăduse în stăpânire mai multe teritorii din partea de sud a țării, ce se aflau în Ținutul Vasluiului, Ținutul Tutova, Ținutul Covurluiului și Ținutul Tecuciului.

În secolul al XVII-lea, domnitorul Moldovei Constantin Mavrocordat a introdus câteva reforme administrative printre care se anunța și împărțirea ținuturilor în ocoale. Astfel, potrivit unei statistici din anul 1774 și a condiții „liuzilor” din anul 1803, Ținutul Covurlui se împărțea în patru ocoale: Horincea, Mijloc, Prut și Siret.

Ținutul Covurluiului a existat până în anul 1864, când ținuturile au fost desființate, iar teritoriul României a fost reorganizat în unități administrativ-teritoriale denumite județe.

După împărțirea Moldovei în județe, noile subdiviziuni administrative ale unui județ erau plășile. Județul Covurlui era format din patru plăși: Siret, Prut, Horincea și Zimbru.

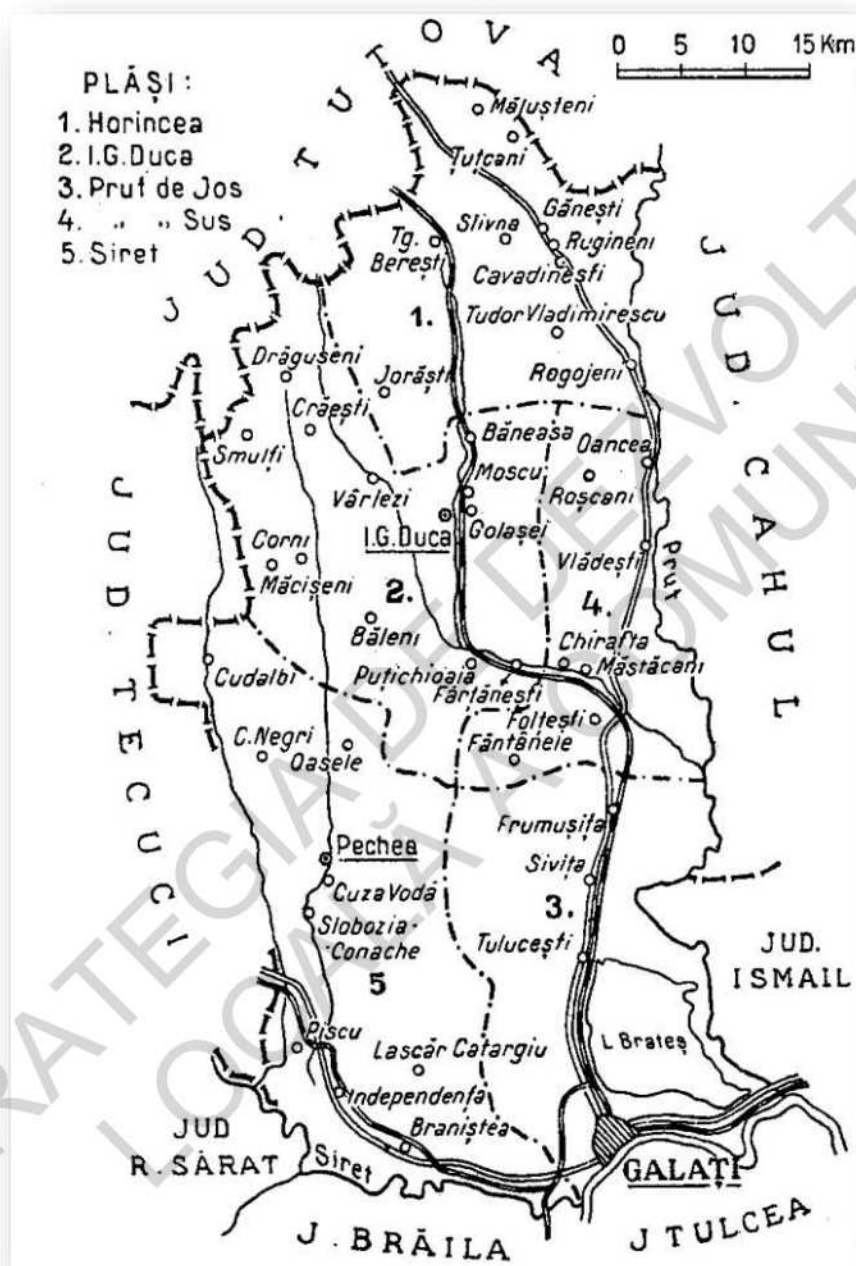
Conform Monografiei comunei, Independența s-a format în anul 1879, prin împroprietărirea *însurăteilor* din județul Covurlui pe moșia statului Măxineni și prin strămutarea locuitorilor din satele Măxineni, Peneu și Braina care erau amplasate în zona inundabilă din lunca Siretului. Inundații destul de dese au determinat pe locuitorii lor să părăsească imediată vecinătatea a Siretului. În anii 1878 - 1879 ei s-au retras spre est, acolo unde terenul era ceva mai înalt.

Independența

JUDEȚUL GALAȚI

STRATEGIA DE DEZVOLTARE LOCALĂ

Figura nr. 4. Harta istorică a Ținutului Covurluiului



Sursa: <http://romaniainterbelica.memoria.ro>

Independența

JUDEȚUL GALAȚI

STRATEGIA DE DEZVOLTARE LOCALĂ

Așezarea Măxineni, din stânga Siretului, a fost cunoscută, de-a lungul timpului și sub o altă denumire, respectiv *Mogești* (Mozești, Mojești sau Muțești). În documentele de la începutul secolului al XIX-lea sunt utilizate concomitent ambele nume, iar documentele moldovenești amintesc de existența unui sat Mojești în ținutul Covurluiului în 1546, cu mai bine de o sută de ani înainte de prima mențiunea documentară cunoscută a Măxinenilor din Moldova.

Satul Peneu apare pentru întâia dată în actele de cancelarie în a doua parte a secolului al XVI-lea, când Petru Rareș întărește mănăstirii Bistrița moșia Mojești împreună cu două cătune, Peneu și Lupeni, ce ascultaseră din vremurile de demult de moșia Mojești. La începutul secolului al XIX-lea Peneul aparținea mănăstirii Neamț.

În ceea ce privește satul Braina, acesta este menționat pentru prima oară (sub forma Brahna) în 1774, ca parte a moșiei Măxineni. Ulterior, se pare că Braina s-a separat de Măxineni.

Toponimul Independența îl înlocuiește pe cel de Măxineni în anul 1884. Comuna Independența cuprindea inițial mai multe cătune: Independența, Vasile Alecsandri și Braina. În timp, comuna și-a modificat atât componența, cât și statutul administrativ.

Diferite dicționare geografice editate în perioada de sfârșit a secolului XIX-lea și începutul secolului al XX-lea, precum și diverse înregistrări cu caracter statistic, poziționau Independența ca parte componentă a plasei Siret. În 1925, comuna Independența cuprindea un singur sat și se situa în plasa Pechea. Cinci ani mai târziu făcea parte din plasa Prutul de Jos, iar în perioada războiului revine în plasa Siret. În 1948, comuna era reședința plasei Independența.

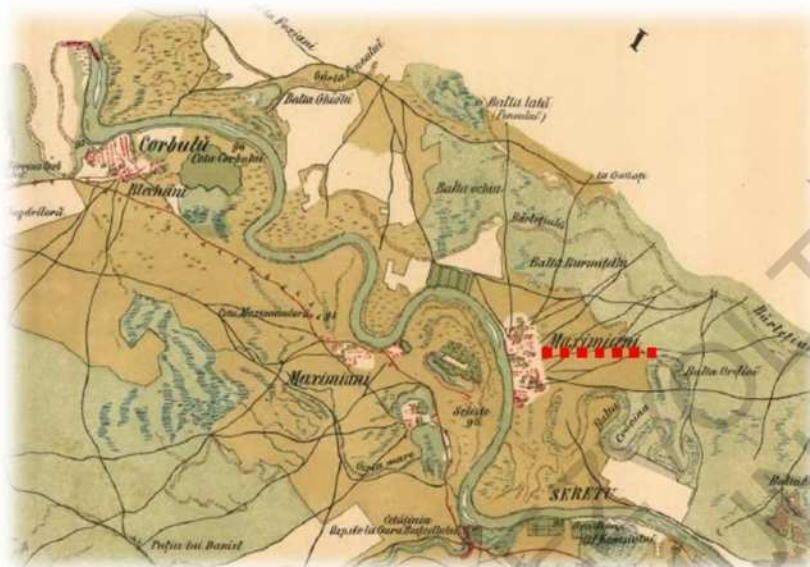
Cu ocazia reorganizării administrativ economice a teritoriului României, din anul 1950, comuna Independența a fost repartizată la raionul Galați din regiunea Galați. O dată cu intrarea în vigoare a legii privind organizarea administrativă a teritoriului Republicii Socialiste România, din anul 1968, care prevedea revenirea la sistemul tradițional de administrare teritorială și la împărțirea pe județe, în locul regiunii Galați au apărut județele Brăila, Galați și Vrancea. Cu această ocazie, comuna Independența a obținut statutul administrativ pe care îl deține în prezent.

Independența

JUDEȚUL GALAȚI

STRATEGIA DE DEZVOLTARE LOCALĂ

Figura nr. 5. Hărți ce cuprind teritoriul comunei Independența în anii 1864, 1940



Sursa: Studiul istoric de fundamentare pentru identificarea obiectivelor cu valoare culturală și stabilirea zonelor de protecție ale acestora din comuna Independența

3.2.2. VESTIGII ARHEOLOGICE

Teritoriul județului Galați poartă mărturii materiale ale prezenței omului din timpuri străvechi, preistorice. Analiza succesiunii și repartiției dovezilor arheologice de cultură materială arată că teritoriul județului a fost populat și a intrat pe circuitul folosinței umane din timpuri preistorice. Marile văi ale Dunării, Siretului și Prutului au însemnat nu numai confluente de vechi drumuri comerciale la vadurile acestora, dar și convergențe de fluxuri umane.

Etnograful Eugen Holban a evidențiat prin articolul „*Aspectul etnocultural Covurlui-Tecuci*”, arhitectura rurală a județului Galați, compusă din trei zone:

1. Zona etnografică Galați;
2. Zona etnografică Covurlui Nord;
3. Zona etnografică Tecuci-Zeletin.

Zona Galați se suprapune cu partea de sud a județului, inclusiv câteva sate din județul Vrancea. Spre nord are limita la sud de comuna Oancea, continuându-se cu comunele Băneasa, Vârlezi, Smulți, Corod, Matca și Barcea.

Zona Tecuci-Zeletin cuprinde tot teritoriul vechi al județului Tecuci, împreună cu alte câteva localități la sud și nord trecute în celelalte județe.

Zona Covurlui Nord avea în componență partea de nord a Colinelor Covurluiului, este limitat în partea de sud de zona Galați, întinzându-se până la comuna Corni, apoi urcă spre comuna Vârlezi, și tot mai sus pe lângă comuna Valea Mărului și comuna Independența, până la comuna Bălăbănești, de unde intra în județul Vaslui. Această zonă era caracterizată prin adunarea de sate mari, cu intensă activitate pescărească datorită apropierii de apele Prutului și a bălților sale.

Continuitatea populației este dovedită de culturile materiale aparținând perioadei de tranziție spre epoca bronzului, reprezentate prin așezări de tip "Sălaș" la Stoicani. Fragmente de vase din ceramică și monede grecești, descoperite în apropierea municipiului Galați, demonstrează pătrunderea unor influențe ale civilizației grecești dinspre Dobrogea.

În comuna Independența există obiectivul cultural *Școala veche de tip „Spiru Haret”*, obiectiv de interes local, ce este menționat în Lista Monumentelor Istorice din județul

Galați, având codul LMI GL-II-m-B-03084.

Școala de tip „Spiru Haret” nu este doar o clădire de învățământ din mediul rural, realizată la începutul secolului al XX-lea. Ea ilustrează o politică consecventă, dusă de statul român pe durata mai multor decenii, dedicată, înainte de orice ridicării nivelului populației din toată țara. Școlile tip realizate în această epocă cu sprijinul autorităților se înscriu într-un tip arhitectural bine definit, ușor de identificat. Ele constituie adeseori un reper arhitectural în peisajul localității.

Un obiectiv arheologic descoperit pe teritoriul comunei Independența îl constituie Cetatea Crăciuna - fortificație medievală cu val de pământ și palisadă, localizată la aproximativ 1,5 km est de confluența Buzăului cu Siretul, în punctul Cetățuia. Situl arheologic a făcut obiectul a două campanii de cercetări arheologice (1966-1967), dar mare parte din acesta a fost distrus în urma amenajării unor incinte agricole. exceptând latura de nord a cetății, precum și patru locuințe de tip bordei.

În urma cercetării unui turn patrulater de pe latura de nord a cetății, au fost descoperite resturi de bârne talpă carbonizate precum și stâlpii verticali de la colțuri. Totodată, au fost cercetate și patru locuințe de tip bordei de formă patrulateră cu laturile cuprinse între 3,5 și 4 metri, locuințe construite cu bârne suprapuse fixate la colțuri cu stâlpi verticali. În interiorul acestor locuințe au fost descoperite fragmente de ceramică moldovenească din a doua jumătate a secolului XV, precum și câteva obiecte din metal: zăbală, scară de șa, vârf de săgeată și lame de cuțit.

Conform Raportului de diagnostic arheologic elaborat pentru teritoriul unității administrativ-teritoriale Independența, au fost reperați o serie de tumuli pe suprafața comunei, în nordul acesteia:

- * **Tumulul nr. 1 (movilă spartă)** - localizat la 1,9 km nord-est de localitatea Independența, la est de Valea Căina, având suprafața de 3.060 mp;
- * **Tumulul nr. 2** - localizat la 2,1 km nord-est de localitatea Independența, la est de Valea Căina, având suprafața de 1.573 mp;
- * **Tumulul nr. 3** - localizat la 2,1 km nord-est de localitatea Independența, la est de Valea Căina, având suprafața de 680 mp;
- * **Tumulul nr. 4** - localizat la 100 m nord de localitatea Independența, la vest de Valea Căina având suprafața de 2.384 mp.
- * **Tumulul nr. 5** - localizat la 1,1 km nord de localitatea Independența, la vest de Valea Căina, având suprafața de 2.150 mp;

Independența

JUDEȚUL GALAȚI

STRATEGIA DE DEZVOLTARE LOCALĂ

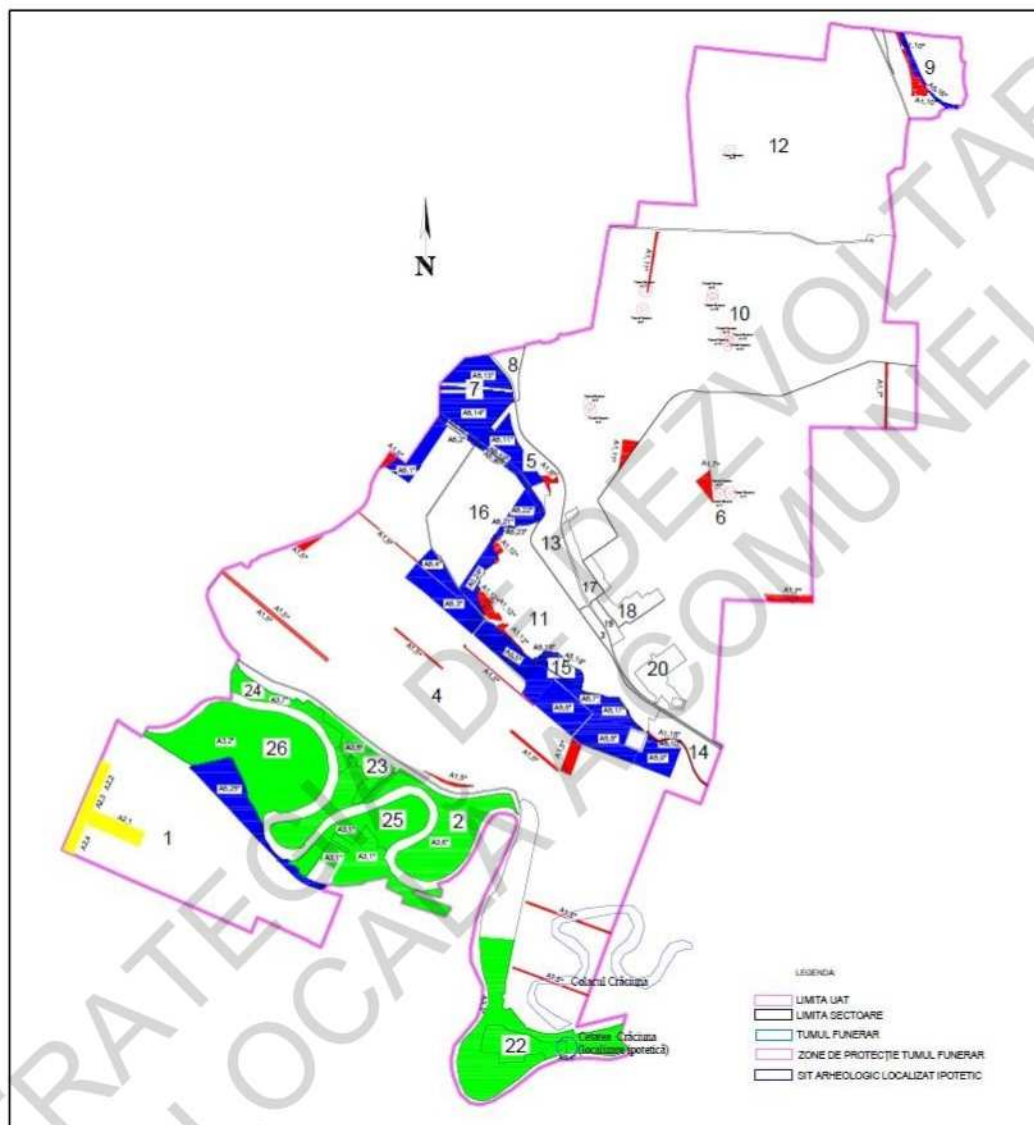
- * **Tumulul nr. 6** - localizat la 2.5 km nord de localitatea Independența, la vest de Valea Căina având suprafața de 2.669 mp;
- * **Tumulul nr. 7** - localizat la 2,8 km nord de localitatea Independența, la vest de Valea Căina, având suprafața de 4.641 mp;
- * **Tumulul nr. 8** - localizat la 5.000 m nord-est de localitatea Independența, la vest de Valea Căina având suprafața de 1.445 mp;
- * **Tumulul nr. 9** - localizat la 3,25 km nord-est de localitatea Independența, la est de Valea Căina, având suprafața de 1.054 mp;
- * **Tumulul nr. 10** - localizat la 3.200 m nord-est de localitatea Independența, la est de Valea Căina având suprafața de 2.031 mp;
- * **Tumulul nr. 11** - localizat la 2,9 m nord-est de localitatea Independența, la est de Valea Căina având suprafața de 238 mp;
- * **Tumulul nr. 12** - localizat la 3 km nord-est de localitatea Independența, la est de Valea Căina, având suprafața de 1.590 mp;
- * **Tumulul nr. 13** - localizat la 2,95 m nord-est de localitatea Independența, la est de Valea Căina având suprafața de 569 mp;
- * **Tumulul nr. 14** - localizat la 4,7 km sud de localitatea Independența, la est de Valea Căina, având suprafața de 282 mp.

Independența

JUDEȚUL GALAȚI

STRATEGIA DE DEZVOLTARE LOCALĂ

Figura nr. 6. Perimetrele arheologice și zonele de protecție ale acestora în comuna Independența



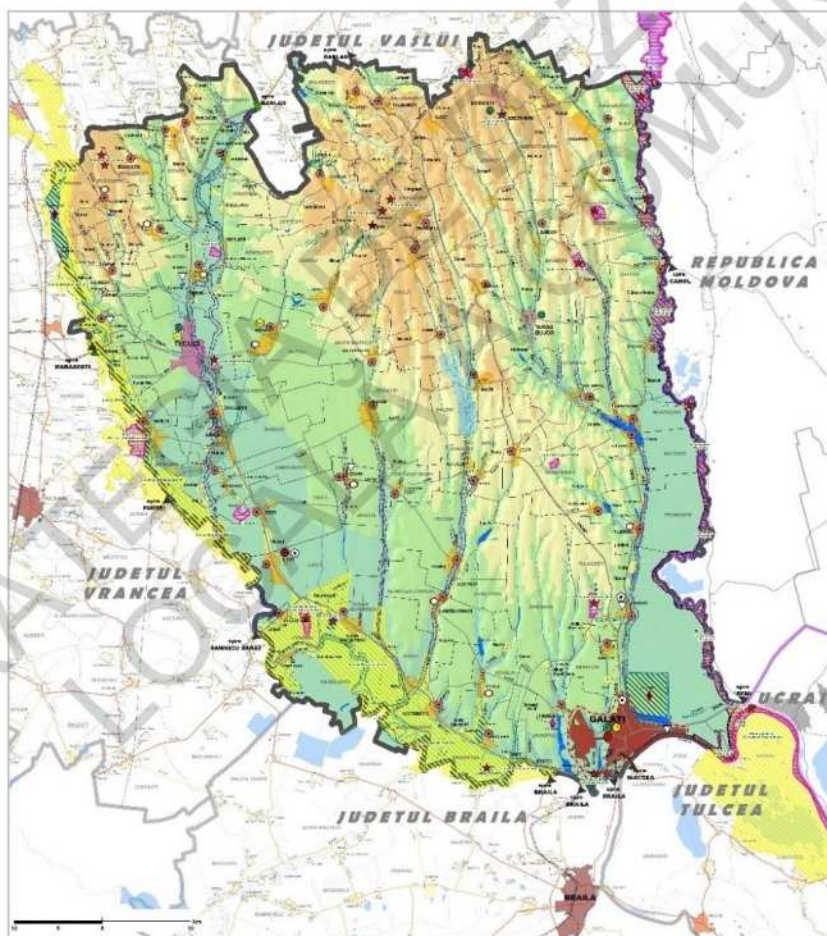
Sursa: Raportul de diagnostic arheologic pentru reperarea și delimitarea siturilor arheologice aflate în perimetrul UAT Independența (extravilan), județul Galați

3.3. COORDONATE GEOGRAFICE

3.3.1. RELIEFUL

Județul Galați este situat în exteriorul arcului carpatic și ocupă zona de întrepătrundere a marginilor provinciilor fizico-geografice est-europeană, sud-europeană și central-europeană, ceea ce se reflectă fidel atât în condițiile climaterice, în învelișul vegetal și de soluri, cât și în structura geologică a reliefului. Pe teritoriul județului se întâlnesc altitudini cuprinse între 310 m în nord și 5-10 m la sud.

Figura nr. 7. Relieful județul Galați



Sursa: PATJ Galați

Independența

JUDEȚUL GALAȚI

STRATEGIA DE DEZVOLTARE LOCALĂ

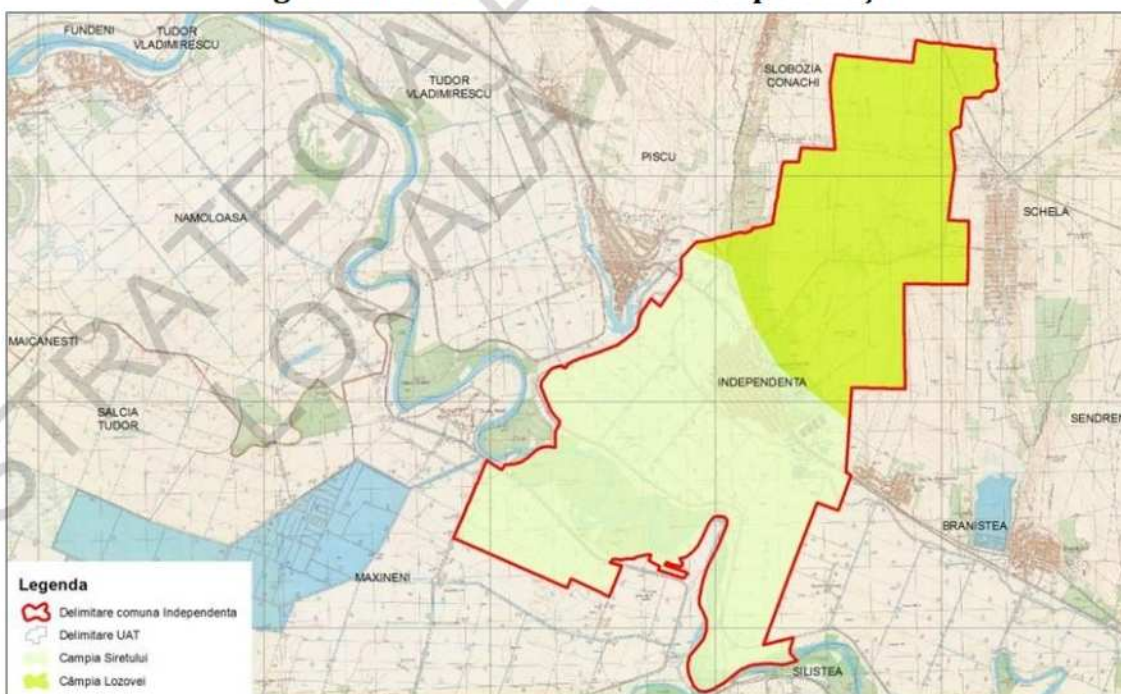
Comuna Independența este situată pe extremitatea sudică a Câmpiei Covurluiului, pe Câmpia Lozovei, relieful acesteia fiind caracterizat ca având un aspect colinar.

Câmpia Covurlui este formată dintr-o asocieră de câmpuri cu altitudine de 80-200 m, coborând în evantai de curburi și platouri ce scad în altitudine spre sud. Aspectul general al reliefului este ușor vălurit, definit de prelungirile digitate ale Dealurilor Cornetului, Obreja, Rusca Mică și Spanului către sud, formând interfluviile dintre văile lui Manolache, Rusca și Rusca Mare.

În lungul aliniamentului sudic al arealului se produce racordul dintre subunitatea Câmpiei Lozovei și cea a Câmpiei Siretului Inferior, respectiv între unitățile Podișului Moldovei, de la nord, și Câmpia Română, situată la sud.

Comuna este situată la limita dintre subunitățile de relief Câmpia Covurluiului și Câmpia Siretului Inferior, mai exact malul stâng al pârâului Bârlădel, afluent pe stânga al Siretului, între două văi consecvente cu direcția nord-est sud-vest, dintre care Valea Cainei este cea mai reprezentativă.

Figura nr. 8. Relieful comunei Independența



Sursa: Studiul de fundamentare în domeniul protecției mediului, elaborat în 2018

3.3.2. REȚEAUA HIDROGRAFICĂ

Dintre factorii modelatori ai reliefului regiunii, un rol foarte important și activ l-au avut rețeaua hidrografică și procesele de versant.

Județul Galați se situează la confluența a trei mari ape curgătoare: Dunăre, Siret și Prut, în sectorul fluvio-maritim al țării. Principalele lacuri de pe teritoriul județului sunt Lacul Brateș (de luncă) 21 kmp și Lacul Tălăbasca (de luncă).

Apele curgătoare din județul Galați se încadrează în tipul de regiune continental accentuat. Dealurile și podișurile Moldovei au scurgere predominantă în sezonul de primăvară și vară, cu ape mari primăvara și viituri în timpul verii și al toamnei.

Rețeaua hidrografică a județului însumează o lungime de 1.524 km (110 km - râul Prut) și o suprafață de 4.465 kmp (cele trei bazine Dunăre, Prut și Siret).

Cursul de apă Dunărea este cel de-al doilea fluviu ca lungime din Europa. Izvorăște din Munții Pădurea Neagră din Germania sub forma a două râuri numite Brigach și Breg ce izvorăsc de sub vârful Kandel (1241m), unindu-se în orașul german Donaueschingen și se varsă prin brațul Sulina în Marea Neagră.

Dunărea are un bazin de colectare de peste 800.000 kmp. Rețeaua hidrografică a bazinului dunărean este alcătuită din aproximativ 120 râuri importante. Afluentul cu cea mai mare lungime și cu cel mai mare bazin hidrografic este râul Tisa (965 km), iar afluentul cu debitul cel mai mare este râul Sava.

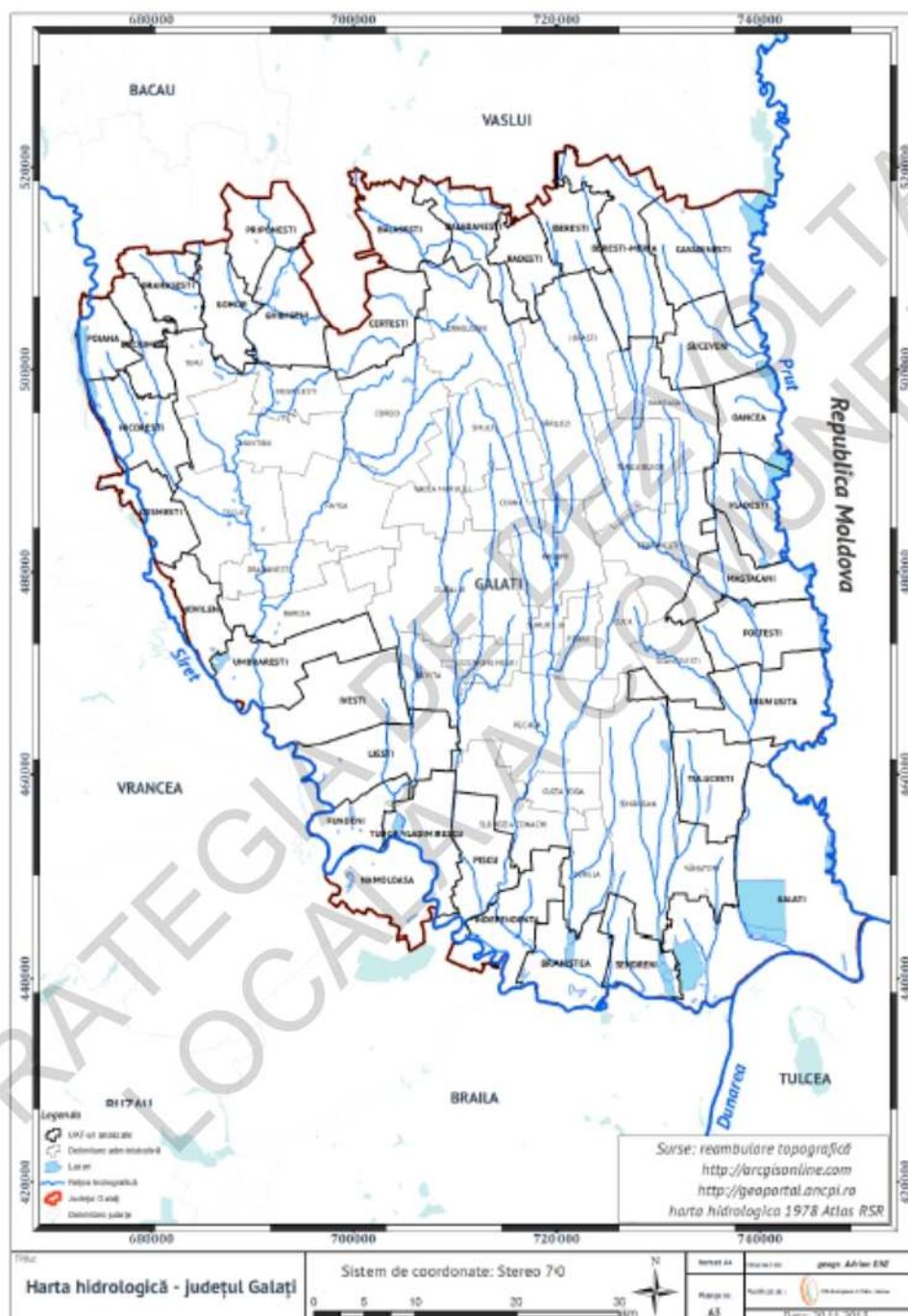
Pe teritoriul județului Galați, fluviul Dunărea se intersectează cu râul Siret de la kilometrul 155. Râul Siret, cu o lungime de 110 km și o suprafață a bazinului în județul Vrancea de 1.230 kmp, delimitează județele Vrancea și Galați, fiind principalul curs de apă în care se varsă râurile interioare ale județului Vrancea.

Independența

JUDEȚUL GALAȚI

STRATEGIA DE DEZVOLTARE LOCALĂ

Figura nr. 9 Hidrografie județul Galați



Sursa: Structurarea peisajului județului Galați (Identificare și clasificare) Etapa 1 – Peisajul Cultural

Independența

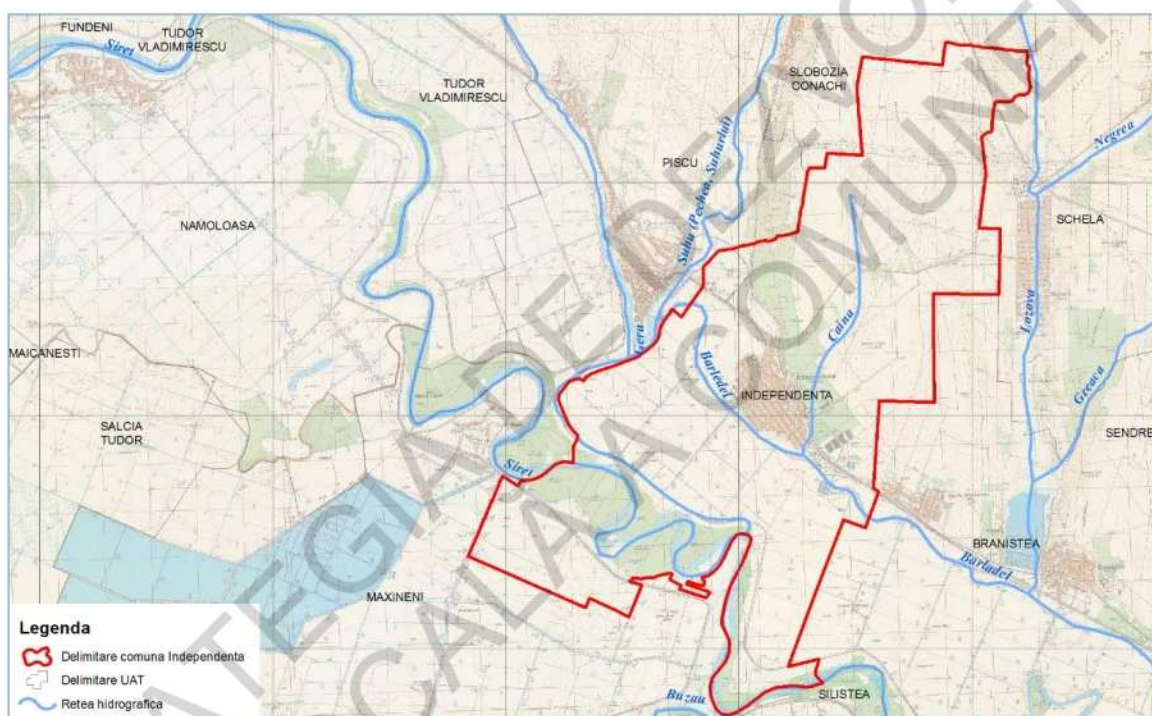
JUDEȚUL GALAȚI

STRATEGIA DE DEZVOLTARE LOCALĂ

Cursurile de apă ce formează rețeaua hidrografică a comunei Independența fac parte din bazinul Siretului și sunt reprezentate prin: râul Siret, pârâul Bârlădel și pârâul Caina.

Râul Siret primește afluenți pe partea stângă pâraiele ce se dezvoltă pe văile de eroziune orientate nord – sud, dintre care cele mai importante sunt văile Cainei și Lozovei preluate de pârâul Bârlădel, al cărui curs este paralel cu Siretul.

Figura nr. 10. Hidrografia comunei Independența



Sursa: Studiul de fundamentare în domeniul protecției mediului, elaborat în 2018

Complexul luncii Siretului este cel mai important complex freatic, exploatat prin puțurile care alimentează comuna Hanu Conachi, T. Vladimirescu, Independența, Branîștea, Șendreni, etc.

Apele subterane se împart în ape freactice, adică primul orizont de ape subterane cu nivel hidrostatic liber și variabil, care au ca suport stratul impermeabil din apropierea suprafeței terestre și ape de adâncime, cantonate în depozite friabile dar intercalate între

state impermeabile, fapt ce face ca acestea să se mai numească și captive. Principalele elemente care definesc regimul apelor subterane sunt: energie de relief foarte slabă, regim climatologic deficitar și valori mici ale scurgerii specifice.

Acviferul freatic este constituit dintr-un complex de nisipuri și nisipuri prăfoase, începând cu adâncimea de 3,00 m, având caracter variabil pe verticală, sezonier.

3.3.3.FLORA ȘI FAUNA

Flora

Pe substratul litologic alcătuit din loess, care ocupă cea mai mare suprafață, s-a instalat o vegetație ierboasă, tipic de stepă, care apare astăzi numai pe terenurile unde nu se face agricultură.

Asociațiile stepice sunt asemănătoare cu cele ale Europei estice, care se continuă și pe teritoriul județului Galați.

Vegetația de stepă este reprezentată prin graminee și dicotiledonate. Gramineele sunt reprezentate prin tufişuri rezistente la uscăciune cum sunt: păiuşul (*Festuca vallesiaca*) negară (*Stipa capillata*), pirul crestat (*Agropyrum oristatum*), lucerna mică (*Medicago minima*) etc. În afară de aceste asociații de vegetație stepică, mai sunt răspândite asociații vegetale derivate sau secundare, reprezentate prin *Andropogan Ischaemun*, care este rezistentă la pășunat și se instalează ușor pe terenurile degradate. Pe nisipurile fixate apar: sărăcica (*Salsola ruthenica*), ciulini (*Cecatocarpus sarenarius*) etc.

Pe înălțimile mici ce separă văile între ele, pe pantele mai abrupte, acolo unde spălarea a fost redusă, s-a instalat o vegetație de stepă ierboasă, care a favorizat formarea unui sol schelet de suprafață, în care s-a acumulat o cantitate redusă de humus. În aceste părți, unde predomină materialul fin la suprafață, sunt condiții favorabile pentru pomii fructiferi și cultura viței de vie. Acolo unde predomină materialul grosier, sunt condiții pentru plantații de protecție și pășunat.

În Câmpia Covurluiului se întâlnește și vegetația lemnoasă de silvostepă, în care predomină două specii precum: *Quercus pendunculiflora* (stejarul brumăriu) și *Quercus pubescens* (stejarul pufos); ele apar fie în arborete pure, fie alături de *Quercus cerris*

Independența

JUDEȚUL GALAȚI

STRATEGIA DE DEZVOLTARE LOCALĂ

(cerul), *Quercus frainetto* (garnița), *Quercus robur* (stejarul perpendicular).

Vegetația comunei Independența aparține zonelor de stepă și de silvostepă. Vegetația de stepă este reprezentată prin plante ierboase și arbuști precum păiușul (*Festuca valesiaca*), pelinița (*Artemisia austriaca*), pirul crestat (*Agropyron cristatum*), mohorul (*Setaria galuca*), traista-ciobanului (*Capsella bursa pastoris*), ceapa-ciorii (*Gagea taurica*), brândușa de stepă (*Crocus Reticulatus*). Pe marginea căilor de comunicație apar buchete de arbuști, neintegrate în circuitul agricol, aparținând speciilor de porumbar (*Prunus spinosa*), măceș (*Rosa canina*), păducel (*Crativegus monogyna*), trandafir pitic (*Rosa gallica*).

Fauna

Teritoriul județului Galați, precum și teritoriul comunei Independența, aparține biotopului stepei și silvostepii, precum și biotopului luncilor și bălților. Fauna spontană este reprezentată, atât prin animale sedentare, cât și migratoare.

Mamiferele cele mai reprezentative sunt din grupul rozătoarelor: popândăul (*Citellus citellus*), hârciogul (*Cricetus cricetus*), orbetele sau cățelul pământului (*Spalax leucodon*), precum și numeroase specii de șoareci de câmp și iepuri.

Din punct de vedere avifaunistic, cel mai des întâlnite sunt: prepelita (*Coturnix coturnix*), potarnichea (*Perdix perdix*), ciocarlia etc.

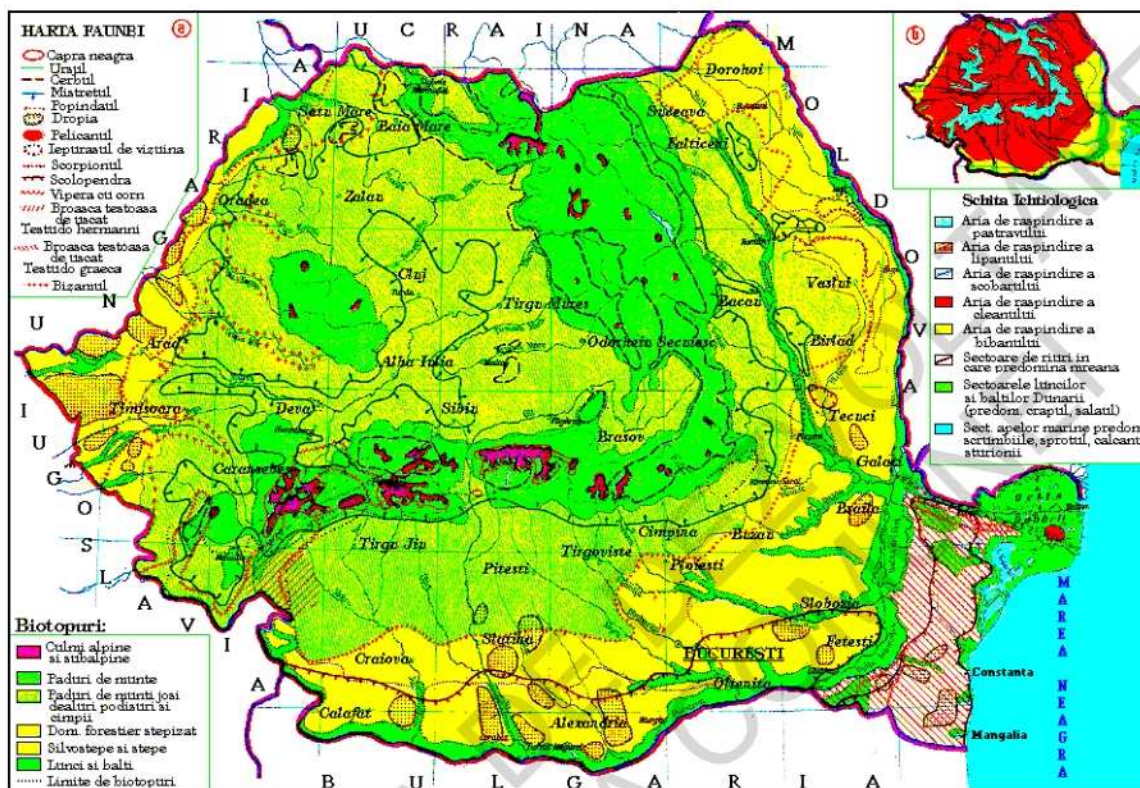
Tot în această zonă se întâlnesc, din categoria reptilelor, șopârla și șopârla de stepă, iar printre nevertebrate se impun, cu populații numeroase, diverse insecte precum: lacuste, cosasi, greieri.

Independența

JUDEȚUL GALAȚI

STRATEGIA DE DEZVOLTARE LOCALĂ

Figura nr. 11. Harta faunei României



Sursa: www.profudegeogra.eu

Arii naturale protejate

Ariile naturale protejate din județul Galați, sunt arii naturale protejate de interes județean instituite prin Hotărârea Consiliului Județului Galați nr. 46/1994 privind instituirea regimului de protecție oficială a unor zone și monumente, pe teritoriul județului Galați, arii naturale protejate de tip rezervație naturală de pe teritoriul județului Galați declarate prin Legea 5/2000 privind aprobarea Planului de amenajare a teritoriului național - Secțiunea a III-a - zone protejate, în anul 2004. Prin Hotărârea Guvernului 2151/2004 privind instituirea regimului de arie naturală protejată pentru noi zone, în Galați a fost declarat Parcul Natural „Lunca Joasă a Siretului Inferior”.

Patrimoniul natural al comunei Independența cuprinde situri de importanță comunitară ce fac parte din Rețeaua europeană "Natura 2000" (N2000), arii naturale protejate de

Independența

JUDEȚUL GALAȚI

STRATEGIA DE DEZVOLTARE LOCALĂ

interes național (rezervații naturale, parcuri naturale) și anume:

- ◆ ROSCI0162 – Lunca Siretului Inferior;
- ◆ ROSPA0071 – Lunca Siretului Inferior.

Aria naturală protejată de interes național ROSPA0071 - Lunca Siretului Inferior are o suprafață de 36.492,2 ha și este declarat arie de protecție pentru importante specii de păsări cuibăritoare, migratoare, dar și pentru oaspeții de iarnă.

Lunca Siretului Inferior se întinde pe raza județelor Galați, Brăila, Vrancea. Din județul Galați rezervația se suprapune peste teritoriile mai multor comune, precum: Braniștea, Cosmești, Fundeni, Schela, Ivești, Liești, Movileni, Nămolosa, Nicorești, Piscu, Poiana, Independența, Șendreni, Tudor Vladimirescu, Umbrărești.

Comuna care are cel mai mare procent din teritoriu ocupat de arie naturală protejată ROSPA0071 este Fundeni, cu 79%, în timp ce comuna Independența are doar un procent de 1% din teritoriu ocupat de această arie naturală.

Clasele de habitat întâlnite în acest sit sunt:

- Culturi cerealiere extensive (inclusiv culturile de rotație cu dezmiriștire);
- Păduri caducifoliolate;
- Ape dulci continentale (stătătoare, curgătoare);
- Habitate de păduri (păduri în tranziție);
- Pajiști ameliorate;
- Pajiști uscate, stepe;
- Mlaștini (vegetație de centură), smârcuri, turbării;
- Dune de coastă, plaje cu nisip, machair.

În anexa I la Directiva Consiliului 79/409/CEE sunt enumerate următoarele specii de păsări: pelicanul comun, stârc pitic, stârc de noapte, stârc galben, stârc roșu, egreta mică, egreta mare, barză albă, lopătar alb, lebedă de iarnă, rață roșie, erete de stuf, ciocântors, ciovică roșiatică, pescăruș mic, pescăriță râzătoare, chiră de baltă, chirighița cu obraz alb, chirighiță neagră, pescăraș albastru, sfrâncioc roșiatic și sfrâncioc cu frunte neagră.

Dintre speciile de păsări cu migrație regulate care tranzitează această zonă menționăm: Corcodelul mare, cormoranul mare, lebedă de vară, gâsca de vară, călifar, rața fluierătoare, rața pestriță, rața mică, rața mare, rață sulițar, rața cârâitoare, rața lingurar, rața cu cap castaniu, rața moțată, șorecar comun, vânturel roșu, nagâț, limosa, fluierar

negru, fluierar cu picioare roșii, pescăruș rătător, chirighiță cu aripi albe, prigorie și pescărușul argintiu.

În Lunca Siretului Inferior sunt incluse următoarele arii naturale protejate de interes național, din județul Galați: Balta Potcoava și Balta Tălăbasca.

Între balta Potcoava și râul Siret se află păduri de luncă. Flora de lunca joasă inundabilă este intens reprezentat de asociații vegetale specifice din genurile *Pragmites*, *Thypha*, *Nymphoides*, *Scirpus* și altele.

Balta Tălăbasca este o zona de o deosebită importanță avifaunistică pe cursul Siretului Inferior, aflat în calea migrației numeroaselor specii de păsări acvatice: ardeide (*Ardeola ralloides*, *Egretta garzetta*, *Egretta alba*, *Ardea purpurea*), threskiornithide (*Plegadis falcinellus*, *Platalea leucorodia*), anatide (*Cygnus olor*, *Anser anse*, *Anas querquedula*, *Anas clypeata*, *Aythya ferina*, *Aythya nyroca*), ralide (*Gallinula chloropus*, *Fulica atra*), charidriiforme (*Himantopus himantopus*, *Recurvirostra avosetta*, *Vanellus vanellus*, *Limosa limosa*, *Tringa totanus*, *Tringa ochropus*), laride (*Larus ridibundus*), sternide (*Sterna hirundo*, *Chlidonias hybridus*), hirundinide (*Riparia riparia*, *Hirundo rustica*), sylviide (*Acrocephalus sp.*) ș.a.

Rezervația naturală de interes comunitar Natura 2000 - Lunca Siretului Inferior ROSCI0162 are o suprafață de 25.080,7 ha și importanța sa rezultă din diversitatea habitatelor și speciilor prezente în acest sector inferior de râu al cărui regim hidrologic a fost foarte puțin alterat antropic.

Situl Lunca Siretului Inferior cuprinde albia majoră a râului în aval de Adjudul Vechi și Homocea, până în amonte de Municipiul Galați, la care se adaugă mici porțiuni de terasă (de exemplu, trupul de pădure Hanu Conachi), precum și partea inferioară a luncii unor afluenți ai Siretului (ex. Râul Trotuș, în aval de Urechești, Râmnicu Sărat, Suhu, Bârlădel, Buzău). Situl se întinde pe teritoriul județelor Bacău (porțiunea superioară a sitului situată pe Râul Trotuș), Vrancea, Buzău, Brăila și Galați.

Principalele clase de habitate identificate în sit sunt:

- Ape dulci continentale (stătătoare, curgătoare) - 45%;
- Pajiști seminaturale umede, preerii mezofile - 18%;
- Culturi cerealiere extensive - 5%;
- Alte terenuri arabile - 5 %;

Independența

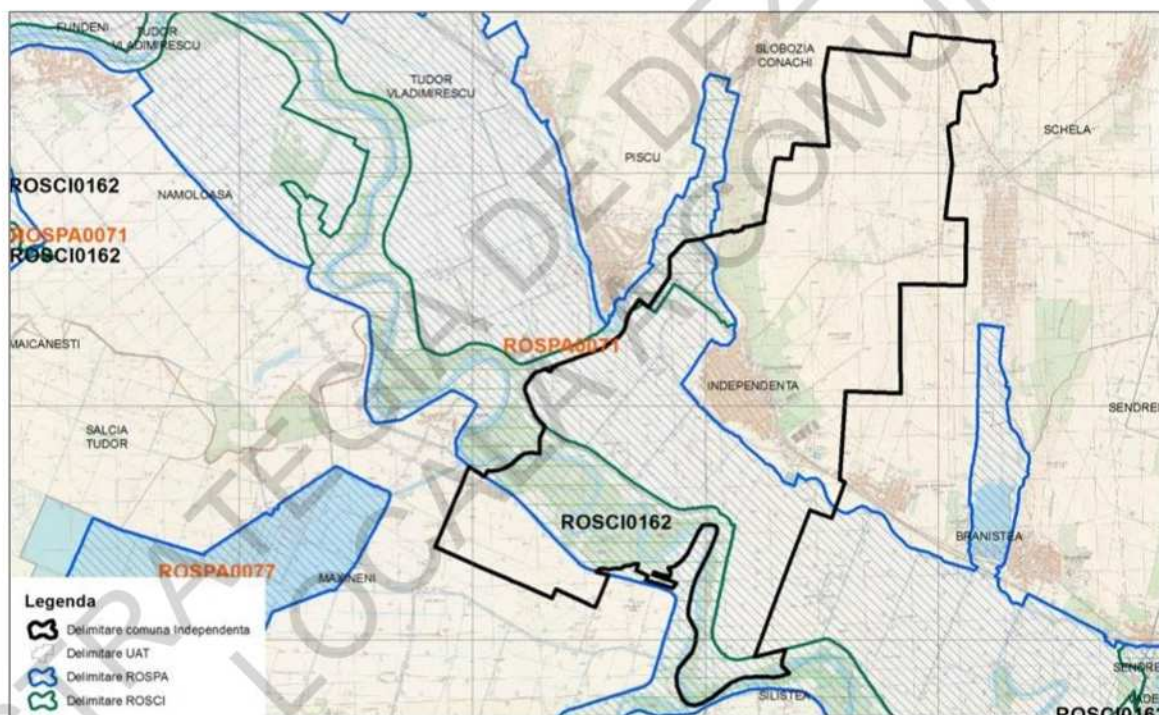
JUDEȚUL GALAȚI

STRATEGIA DE DEZVOLTARE LOCALĂ

- Păduri caducifoliolate - 25 %;
- Alte terenuri (inclusiv zone urbane, rurale, căi de comunicație, rampe de depozitare, mine, zone industriale)- 2%.

Dintre speciile de mamifere enumerate în anexa II la Directiva Consiliului 92/43/CEE amintim vidra euroasiatică și popândăul european. Din categoria reptilelor și amfibienilor, în această rezervație întâlnim broasca țestoasă europeană de baltă, tritonul cu creastă și buhai de baltă cu burta roșie. De asemenea, în Lunca Siretului Inferior trăiesc și importante specii de pești, precum: avat, zvârlugă, porcușor de nisip, răspăr, țipar, sabiță, boarță, fusar și fusar mare.

Figura nr. 12. Harta zonelor protejate din perimetrul comunei Independența



Sursa: Studiul de fundamentare în domeniul protecției mediului, elaborat în 2018

Independența

JUDEȚUL GALAȚI

STRATEGIA DE DEZVOLTARE LOCALĂ

3.3.4. CLIMA

Factorii climatici condiționează dinamica componentelor mediului, reprezentând un factor modelator deosebit de important. Astfel, dinamica proceselor de modelare a reliefului, caracteristicile apelor de suprafață și subterane, caracteristicile solurilor, distribuția faunei și vegetației, productivitatea activităților economice, precum și adaptările comunităților umane sunt determinate, în mare parte, de factorii climatici. Județului Galați îi este caracteristic regimului climatic continental.

Climatul continental este caracterizat prin veri foarte calde și uscate, iar iernile geroase, marcate de viscole puternice, dar și prin întreruperi frecvente provocate de advecțiile de aer cald și umed din sud și sud-vest care determină intervale de încălzire și de topire a stratului de zăpadă.

Județul Galați se află sub influența maselor de aer continental estice și mai puțin sudice, lipsind aproape cu totul influența aerului vestic care este oprit de paravanul munților Carpați.

Temperatura medie anuală în Galați este de 12,5°C. Cantitatea medie anuală de precipitații variază între 400 l/m² și 500 l/m².

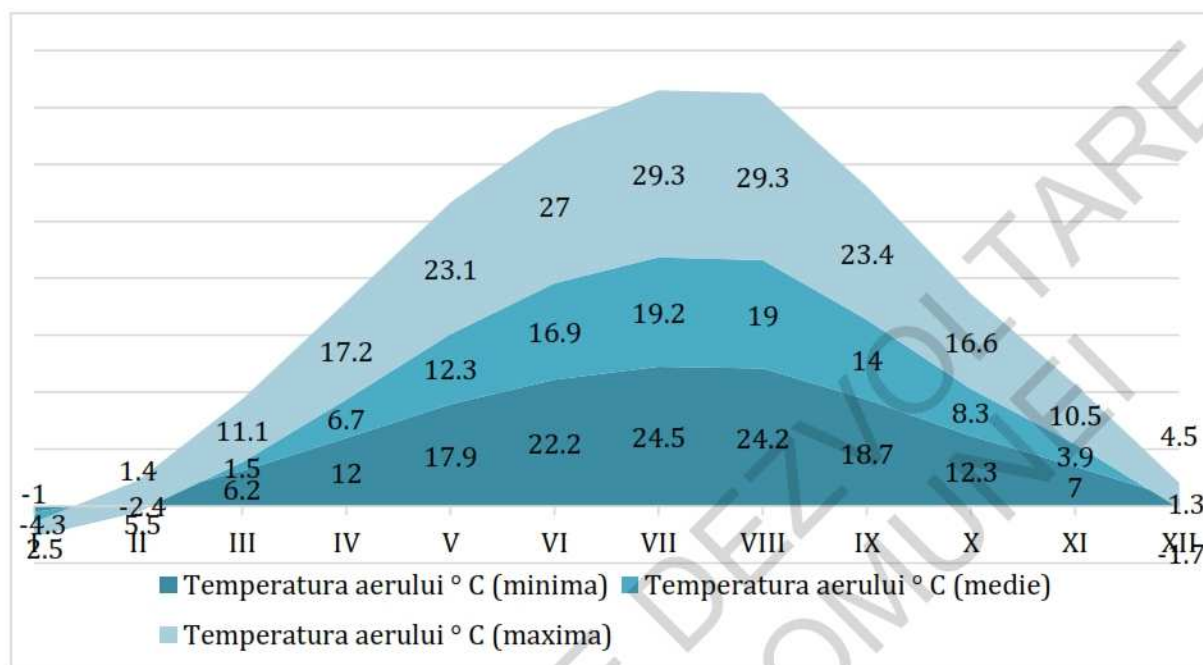
În timpul iernii, deasupra județului Galați vin din nord și nord-est mase de aer rece care produc scăderi de temperatură ce oscilează între 0,2°C - 3°C.

Cea mai mare temperatură înregistrată a fost atinsă în august 1904 când termometrele arătau 39,4°C, iar minima a fost atinsă în februarie 1927 când termometrele au coborât la -28,6°C.

Datorită poziționării în partea sudică a Câmpiei Covurluiului, teritoriul comunei Independența, ca și întreg teritoriul județului Galați, aparține sectorului de climă continentală, specifică ținuturilor cu climă de câmpie și podiș.

Temperatura medie anuală este de aproximativ 12,2° C, media lunii cele mai calde, iulie, fiind 24,5 C, iar a lunii cele mai reci, ianuarie, de -1° C.

Figura nr. 13. Regimul termic anual



Sursa: pt.climate-data.org, accesat în data de 28.10.2021

Precipitațiile atmosferice cuprind totalitatea produselor de condensare și cristalizare a vaporilor de apă din atmosferă, denumite și hidrometeori, care cad de obicei din nori și ajung la suprafața pământului sub formă lichidă (ploaie și aversă de ploaie, burniță etc.), solidă (ninsoare și aversă de ninsoare, grindină, măzărice etc.) sau sub ambele forme în același timp (lapoviță și aversă de lapoviță).

Particularitățile și repartiția precipitațiilor, ca și a altor elemente meteorologice, depind direct de caracterul mișcărilor aerului, respectiv de gradul de dezvoltare al convecției termice, dinamice sau orografice, precum și de deplasările advective. Principala caracteristică a regimului precipitațiilor atmosferice și a repartiției lor spațio-temporale o reprezintă marea variabilitate și discontinuitatea în timp și în spațiu. Regimul precipitațiilor decurge din interacțiunea factorilor genetici generali (la nivel continental) cu factorii locali.

Precipitațiile înregistrează printre cele mai scăzute medii anuale pe teritoriul României, remarcându-se perioada mai-iulie cu cele mai ridicate cantități, precum și martie cu

Independența

JUDEȚUL GALAȚI

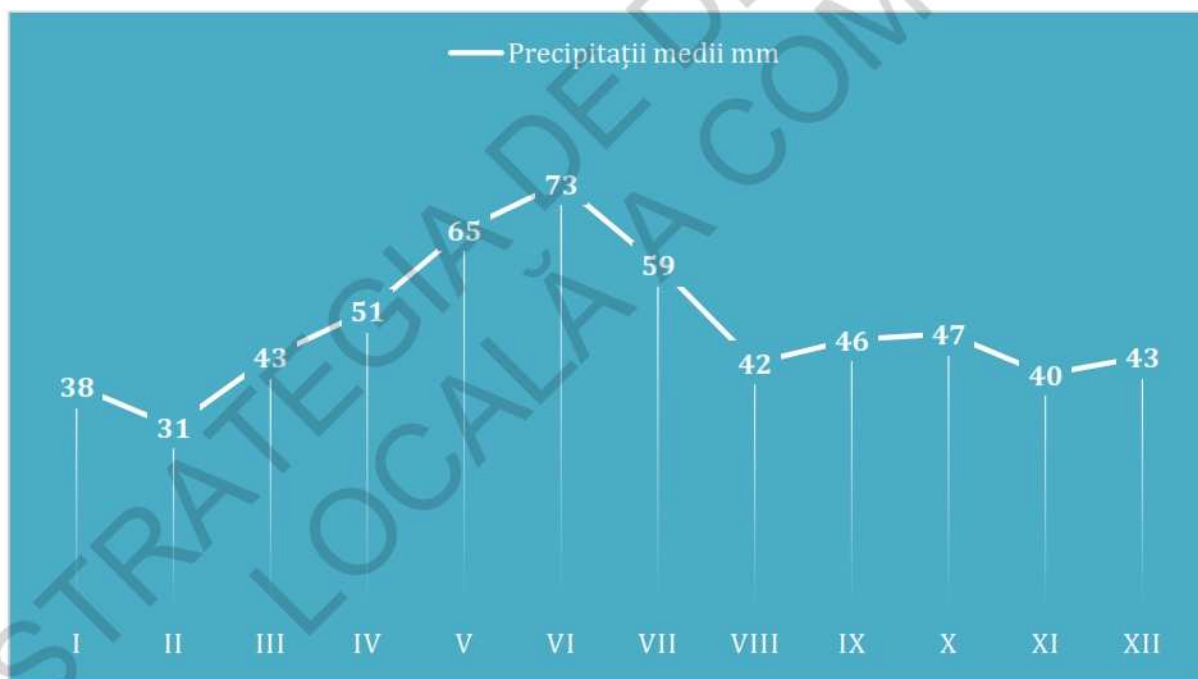
STRATEGIA DE DEZVOLTARE LOCALĂ

valorile cele mai scăzute. În sezonul cald precipitațiile au caracter torențial. În sezonul rece stratul de zăpadă persistă aproximativ 25 zile pe sezon, rareori depășind 20 cm.

Pe întreg teritoriul județului Galați se cumulează cantități mai mari de 30 mm de precipitații în interval de 24 ore. Cantitatea medie anuală totală a precipitațiilor însumează valoare de aproximativ 530 mm, cea mai uscată lună fiind februarie (29 mm), iar cea mai bogată în precipitații fiind iunie (aproximativ 64 mm).

La nivelul comunei Independența, cantitatea totală medie anuală a precipitațiilor ajunge la o valoare aproximativă de 580 mm. Cea mai uscată lună este februarie, cu o medie de 31 mm de precipitații. Cea mai mare cantitate de precipitații este înregistrată vara, mai exact în luna iunie, cu o medie de 73 mm.

Figura nr. 14. Cantitatea anuală de precipitații



Sursa: pt.climate-data.org, accesat în data de 28.10.2021

În funcție de cantitatea de precipitații colectată periodic observăm două fenomene care

Independența

JUDEȚUL GALAȚI

STRATEGIA DE DEZVOLTARE LOCALĂ

au influențe negative asupra teritoriului. În acest sens, menționăm aversele torențiale, când într-un timp scurt se pot înregistra cantități ce depășesc cu mult media lunii respective.

Calmul atmosferic deține cele mai reduse valori medii primăvara, iar cele mai mari toamna, cu o frecvență maximă în lunile septembrie și octombrie.

Circulația generală a atmosferei are ca trăsături principale frecvența relativ mare a advecțiilor lente de aer temperat - oceanic din vest și nord-vest (mai ales în sezonul cald), frecvența de asemenea mare a advecțiilor de aer temperat - continental din nord-est și est (mai ales în anotimpul rece), precum și advecțiile mai puțin frecvente de aer arctic din nord și aer tropical maritim din sud-vest și sud.

Vântul predominant bate din direcția nord nord-est cu o frecvență de 18,4%, iar intensitatea medie anuală este de 3 grade Beaufort, corespunzând la o viteză medie de 8 m/s. Frecvența medie anuală a vânturilor din direcția Nord - Est este de 18,6%, iar intensitatea medie anuală este de 2,3 grade Beaufort. Vântul se intensifică începând din octombrie și ajunge la apogeu în aprilie, când se înregistrează în medie 5,5 zile cu vânturi de intensitate depășind 6 grade Beaufort până la 8,7 grade Beaufort.

Datorită predominării vânturilor de nord-vest și sud-est rozele lunare sunt alungite pe această direcție și mult efilate pe direcția perpendiculară. Lunile cu viteza medie a vânturilor cea mai mare sunt cele de iarnă, respectiv ianuarie, decembrie și februarie și de primăvară, în aprilie, martie și mai.

Calmul atmosferic deține cele mai reduse valori medii primăvara iar cele mai mari toamna, cu o frecvență maximă în lunile septembrie și octombrie.

Ca urmare a analizei condițiilor meteorologice ale comunei Independența, constatăm că datele multianuale demonstrează predominarea vânturilor dinspre nord-vest, mai ales în prima parte a anului, urmate de cele dinspre sud-est, în perioada de vară-toamnă.

3.3.5. SOLURI ȘI CARACTERISTICILE GEOTEHNICE

Individualizarea unităților de relief de pe teritoriul județului Galați s-a făcut ținând seama de principalele elemente geomorfologice, morfologice și a constituției litologice. Astfel, se

Independența

JUDEȚUL GALAȚI

STRATEGIA DE DEZVOLTARE LOCALĂ

disting următoarele subunități de relief: Colinele Covurluiului (în nord și nord-est), Câmpia Covurluiului (central), Câmpia Tecuciului (în vest) și puțin din Câmpia Siretului Inferior (în zona de sud-vest).

Geomorfologic, terenul comunei Independența aparține Câmpiei Covurluiului, înspre zona de luncă a râului Siret. În aceste zone, Câmpia Covurluiului se prezintă denivelată, datorită unor fenomene de eroziune provocate de apele și precipitațiile căzute. În general versanții văilor create prezintă pante reduse, pe aceștia neexistând fenomene majore de eroziune sau alunecări de teren.

Zona studiată aparține zonei de limita dintre partea sudică a unității structurale majore – Platforma Moldovenească și Orogenul Nord-Dobrogean. Platforma Moldovenească este unitatea geologică situată la estul Carpaților Orientali delimitată de aceștia de falia Pericarpatică. Platforma Moldovenească prezintă trăsături de relief imprimate de litologia depozitelor constituente. Soclul platformei este alcătuit din paragneise plagioclastice și ortogneise roșii sau cenușii cu microclin, fiind străbătut de filoane cu pegmatite.

Cuvertura are o grosime însumată stratigrafic de 2500-6000m. Depozitele constituite au vârste de la Vendian superior până în Meoțian, existând unele întreruperi în procesul de sedimentare. Funcție de lacunele de sedimentare, au fost separate 3 cicluri mari de sedimentare:

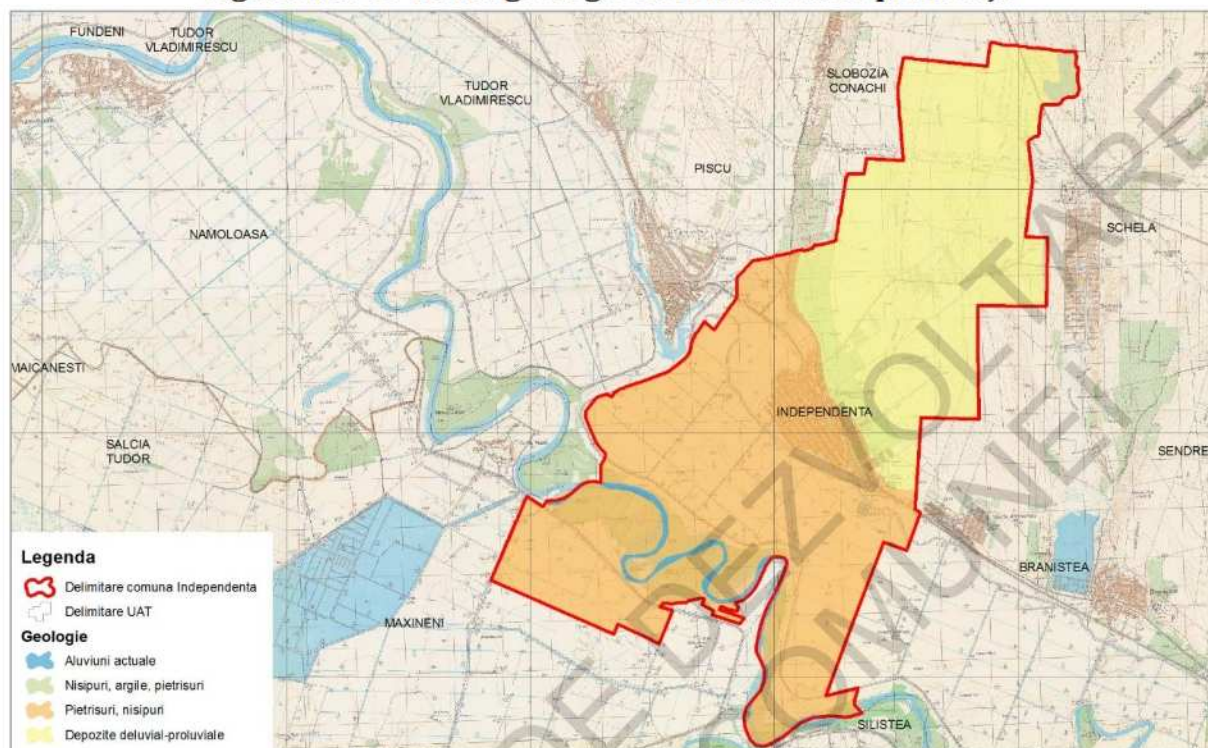
- ◆ ciclul Vendian – Devonian;
- ◆ ciclul Berriassian – Paleocen (Eocen);
- ◆ ciclul Badenian – Meoțian.

Independența

JUDEȚUL GALAȚI

STRATEGIA DE DEZVOLTARE LOCALĂ

Figura nr. 15. Harta geologică a comunei Independența



Sursa: Studiul de fundamentare în domeniul protecției mediului, elaborat în 2018

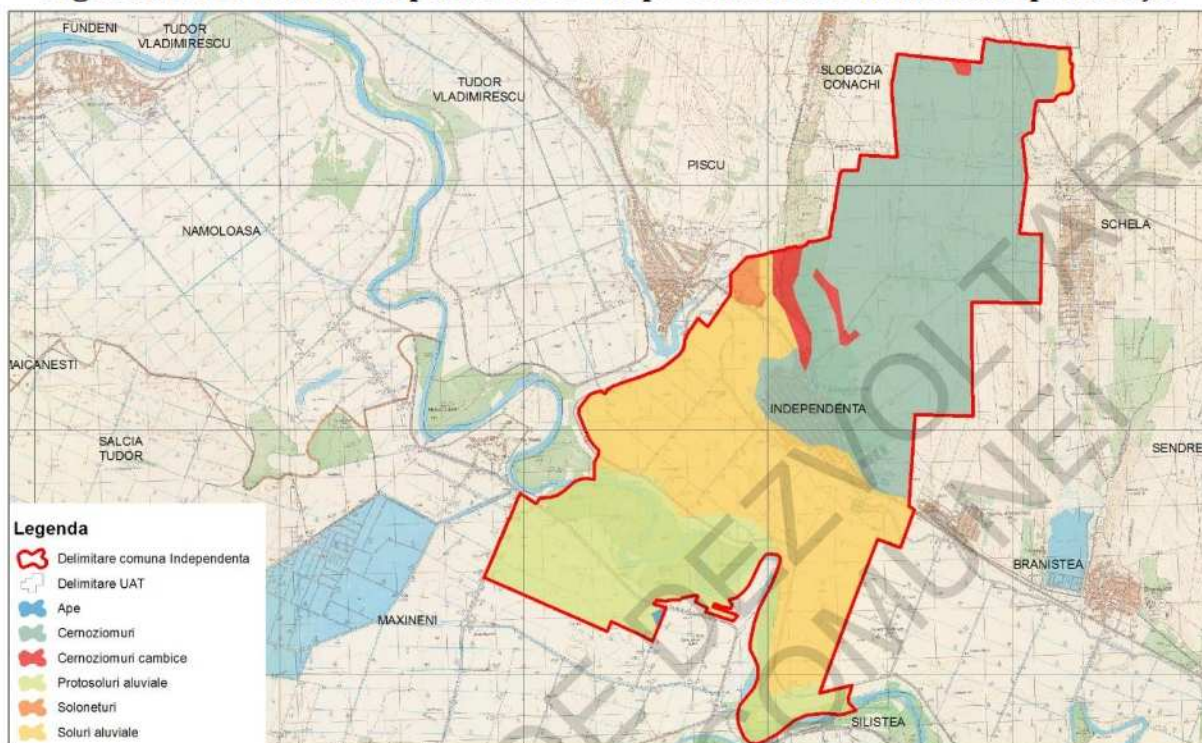
În ceea ce privește tipurile de sol întâlnite pe teritoriul comunei Independența, solurile predominante în această zonă sunt cele cernozomice, alături de care apar soluri cenușii, soluri brune, podzolice, precum și solurile aluviale.

Independența

JUDEȚUL GALAȚI

STRATEGIA DE DEZVOLTARE LOCALĂ

Figura nr. 16. Harta cu tipurile de sol de pe teritoriul comunei Independența



Sursa: Studiul de fundamentare în domeniul protecției mediului, elaborat în 2018

Resurse naturale

Resursele naturale reprezintă o componentă esențială a patrimoniului județului Galați. Dintre cele care influențează în mod direct activitățile umane sunt:

- Resurse naturale nepuizabile – energie solară, eoliană, geotermală și a vânturilor;
- Resurse naturale epuizabile dintre care unele sunt resurse: neregenerabile – minerale și combustibili fosili; regenerabile – apa, aer, sol, flora, fauna sălbatică.

Lupta pentru identificarea unor noi surse și resurse naturale se manifestă pe toate planurile și în toate direcțiile. Potențialul natural al teritoriului zonal se caracterizează printr-o ofertă relativ diversificată de resurse, care cuprinde în principal fondul funciar agricol, apele de suprafață și subterane și unele substanțe minerale utile.

Terenurile agricole ocupă 81% din suprafața totală a comunei, iar suprafața arabilă acoperă aproximativ 87% din suprafața agricolă.

Independența

JUDEȚUL GALAȚI

STRATEGIA DE DEZVOLTARE LOCALĂ

Formațiunile geologice tinere și în special cuaternare, constituite din argile comune, nisipuri, pietrișuri – exploatate la Galați, Tecuci, Braniștea și din albia minoră a râului Prut, au deosebită importanță pentru industria materialelor de construcții.

Au fost identificate și se exploatează hidrocarburi – țiței și gaze naturale în zonele Schela – Independența, Munteni – Berheci și Brateș. Activitatea de exploatare a petrolului, având o desfășurare mai semnificativă spre raza comunelor Schela și Slobozia Conachi și se extinde înspre partea de nord-est a teritoriului administrativ al comunei Independența, acoperind însă doar zone din extravilan.

Deși arealul reprezentat de cele trei comune este unul dintre cele mai mari zăcăminte de exploatare din țară ale OMV Petrom, se remarcă o asociere limitată a comunei cu exploatarea petrolului. Acest fapt este explicat de poziționarea relativ îndepărtată a perimetrelor de exploatare față de zona locuită.

3.3.6. RISCURI NATURALE

„Riscul natural este o funcție a probabilității apariției unei pagube și a consecințelor probabile, ca urmare a unui anumit eveniment, fiind înțeles ca măsură a mărimii unei „amenințări” naturale (Buwal, 1991)”.

Risc de inundabilitate

Inundațiile presupun acoperirea terenurilor cu un strat de apă în stagnare sau în mișcare care, prin mărimea și durata sa, provoacă victime umane și distrugerii materiale ce dereglează buna desfășurare a activităților social-economice din zona afectată.

Teritoriul întins al Moldovei se suprapune pe două bazine hidrografice importante, al Siretului și al Prutului.

În perioadele cu căderi mari și foarte mari de precipitații în perioade scurte de timp, datorită energiei mari a reliefului în zona teritoriului administrativ al comunei Independența, apele de precipitații căzute se acumulează pe văile cursurilor de apă ce străbat comuna și pot produce inundații, prin ieșirea din matcă a acestora.

Independența

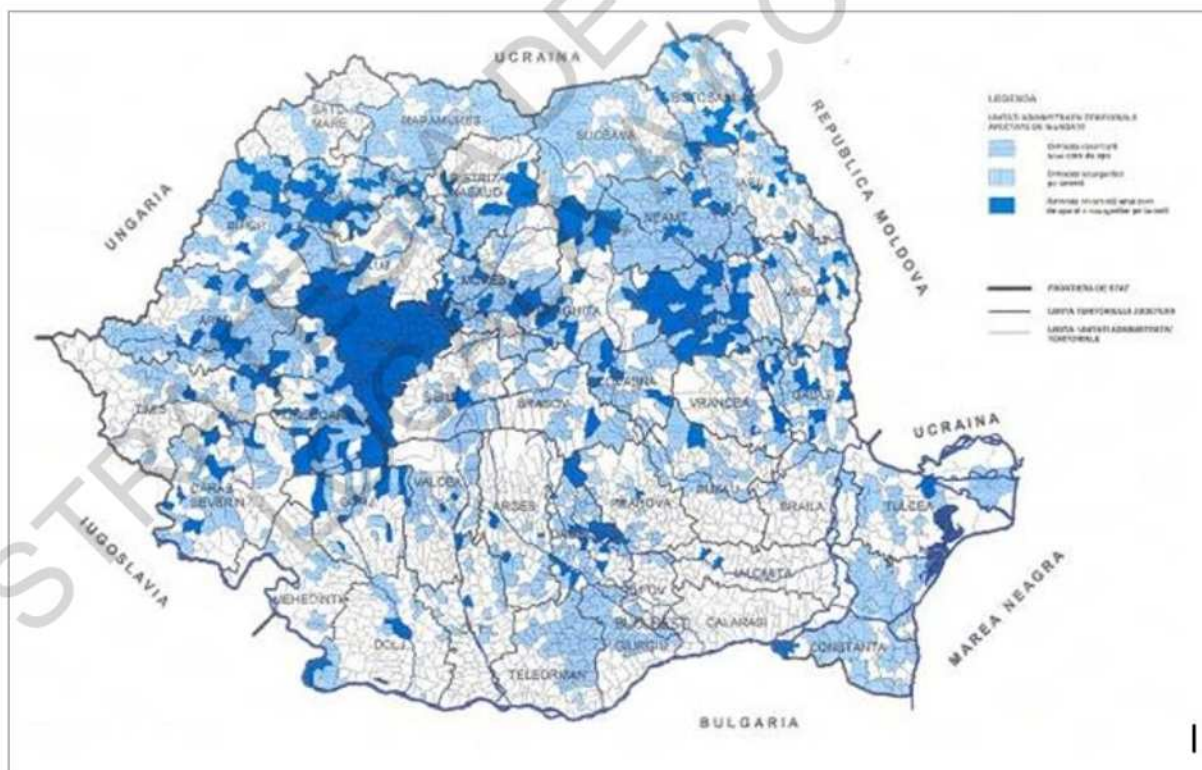
JUDEȚUL GALAȚI

STRATEGIA DE DEZVOLTARE LOCALĂ

Datorită amenajării integrale a albiei cursului principal de apă precum și a pâraielor ce traversează comuna, a fost înlăturată posibilitatea de inundare a terenurilor din exteriorul albiilor minore. Cu toate acestea, terenurile din partea sudică a satului Independența sunt inundate adesea datorită nivelului ridicat al pânzei de apă freatică. Astfel, conform „Planului de amenajare a teritoriului Național, secțiunea a V-a, zone de risc natural – inundații” - riscul la inundații este semnificativ.

Fenomenul de inundabilitate a luncii de către pârâul Bârlădel a fost înlăturat prin îndiguirea acestuia pe toată zona comunei. Perimetrul comunei Independența, prezintă o serie de restricții din punct de vedere al construibilității în zonele inundabile. Autorizarea construcțiilor în zone cu risc potențial de inundare să se facă la o distanță minimă de 15 m față de albia cursului de apă și numai dacă proiectul de autorizare cuprinde toate măsurile necesare asigurării protecției maxime.

Figura nr.17. Harta zonelor cu potențial de producere a inundațiilor



Sursa: www.unsar.ro

Independența

JUDEȚUL GALAȚI

STRATEGIA DE DEZVOLTARE LOCALĂ

Risc de instabilitate

Din punct de vedere al alunecărilor de teren, județul Galați se află într-o zonă cu potențial scăzut de producere a acestora, în cazul zonei central-sud-vestice, și ridicat pentru partea de nord și nord-est.

În analiza factorilor care ajută la stabilirea fenomenelor de instabilitate prezentăm următoarele aspecte:

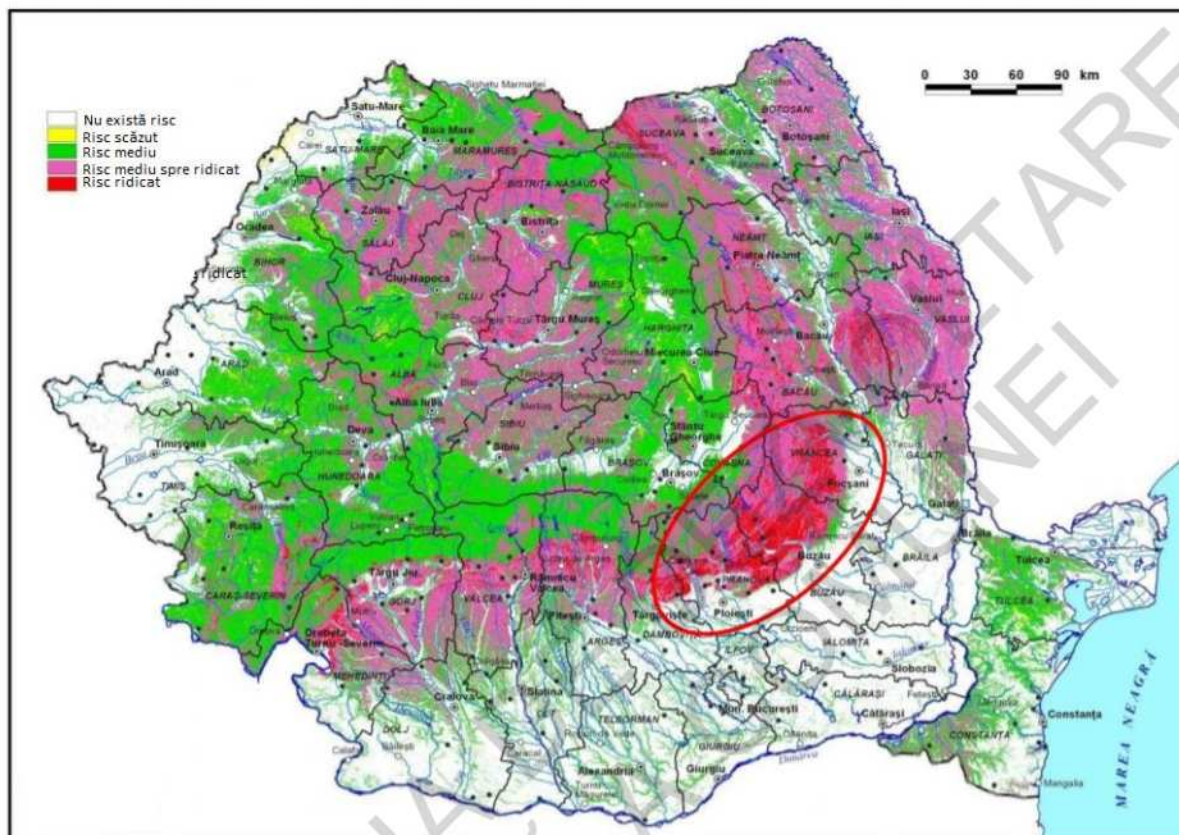
- factorul litologic - este reprezentat astfel:
 - terenuri sensibile la umezire de grupa B și de grupa A, pe versanți și spre baza acestora;
 - terenuri aluvionare ori deluviale, funcție de caz, cu consistență redusă, cu umiditate și compresibilitate ridicată, interceptate de-a lungul albiilor pâraielor;
- factorul geomorfologic - este reprezentat de zona cu versanți și văi aferente, în locurile unde nu sunt amenajări în vederea colectării și evacuării apelor meteorice care se scurg haotic pe pantă și produc șiroiri, ce duc la formarea aflorimentelor în versanți;
- factorul hidrogeologic - este subliniat de oscilațiile nivelului apei subterane pe teritoriul comunei, cu posibilitatea de apariție în zona de nord și nord-est a izvoarelor de coastă;
- factorul seismic - include teritoriul administrativ al comunei Independența în zona cu grad 8 de intensitate macroseismică.

Independența

JUDEȚUL GALAȚI

STRATEGIA DE DEZVOLTARE LOCALĂ

Figura nr. 18. Harta zonelor cu potențial de producere a alunecărilor de teren



Sursa: www.unsar.ro

Riscul ecologic

Teritoriul administrativ al comunei Independența fiind situat în partea de est a țării este expus secetei. Pentru atenuarea efectelor secetei în agricultură se utilizează irigațiile, se cultivă specii de plante rezistente la uscăciune și se folosesc diferite sisteme agrotehnice care reduc pierderile de apă din sol.

Deșertificarea reprezintă fenomenul complex de degradare a terenurilor situate în zone secetoase datorită schimbărilor climatice și activităților umane, unde secetele prelungite se îmbina cu fenomene complexe de degradare a solurilor datorita uscăciunii. Deșertificarea este pusă în evidență printr-o întreagă serie de fenomene, cum sunt: modificarea treptată a covorului vegetal prin înlocuirea asociațiilor de plante perene cu

Independența

JUDEȚUL GALAȚI

STRATEGIA DE DEZVOLTARE LOCALĂ

plante anuale mai puțin valoroase și restrângerea treptată a arealului acestora; distrugerea covorului vegetal și reducerea drastică a gradului de acoperire a solului; reducerea rezervelor de apă în sol, în pânza freatică și în rețeaua hidrografică datorită, în primul rând, reducerii cantității de precipitații; distrugerea solului prin eroziune în suprafață, deflație, aridizare, salinizare, alcalinizare, formarea unor cruste;

Data fiind importanța lor ecologică, aceste fenomene au fost abordate cu ajutorul indicelui de ariditate Emmanuelle de Martonne.

Indicele de ariditate a fost calculat pentru valorile medii anuale pe o perioadă de 90 ani (1901-1990) prin formula: $Ia = P/(T + 10)$, unde:

- Ia - indicele de ariditate;
- P - cantitatea medie multianuală de precipitații;
- T - temperatura medie multianuală;
- 10 - un coeficient utilizat pentru a nu obține valori negative.

Cu cât indicele este mai mic, cu atât gradul de continentalism al arealului este mai mare. Cele mai mici valori ale indicelui (< 25) sunt caracteristice zonei de maximă ariditate din arealul comunei, care corespunde celor mai mici cantități anuale de precipitații (<450 mm/an).

Independența

JUDEȚUL GALAȚI

STRATEGIA DE DEZVOLTARE LOCALĂ

3.3.7. ANALIZĂ SWOT COORDONATE GEOGRAFICE

PUNCTE TARI	PUNCTE SLABE
<ul style="list-style-type: none">• Comuna Independența este situată la limita dintre subunitățile de relief Câmpia Covurluiului și Câmpia Siretului Inferior, pe malul stâng al pârâului Bârlădel.• Teritoriul comunei este străbătut de următoarele ape curgătoare: Siret, Bârlădel și Caina.• Potențialul climatic este favorabil pentru dezvoltarea așezărilor umane și pentru agricultură.• Peste o parte din teritoriul comunei se suprapun siturile naturale protejate ROSPA0071 - Lunca Siretului Inferior și ROSCI0162 - Lunca Siretului Inferior.• Cernoziomurile și solurile aluviale sunt solurile care acoperă predominant teritoriul comunei Independența, acesta fiind un avantaj pentru dezvoltarea potențialului agricol.• De-a lungul văilor care străbat satele componente ale comunei Independența, pânza de apă freatică se regăsește la o adâncime foarte mică.• Riscul de producere al alunecărilor de teren pe suprafața comunei Independența este scăzut, cu probabilitate de alunecare redusă.	<ul style="list-style-type: none">• Există riscul de inundații datorită nivelului ridicat al pânzei de apă freatică.• Seceta reprezintă un factor limitativ în dezvoltarea așezărilor și în procesul de valorificare agricolă.• Teritoriul administrativ al comunei Independența este încadrat în zona cu grad 8 de intensitate macroseismică.• Obiectivele patrimoniului cultural sunt lipsite de amenajări pentru protecție și valorificare.• Zona pitorească din Lunca Siretului Inferior, precum și bogatele valori istorice pe care le deține nu sunt valorificate eficient și la justa lor valoare prin promovare, turism sau agrement.• Resursele naturale nu sunt suficient valorificate.

Independența

JUDEȚUL GALAȚI

STRATEGIA DE DEZVOLTARE LOCALĂ

- Solurile comunei Independența sunt bogate în zăcăminte de hidrocarburi.

OPORTUNITĂȚI

- Importanță în ceea ce privește disponibilitatea accesării fondurilor destinate dezvoltării rurale durabile.
- Grad ridicat de absorbție a fondurilor europene.
- Existența unui potențial ridicat în dezvoltarea de activități și proiecte pentru valorificarea patrimoniului natural.
- Promovarea și gestionarea a resurselor naturale și culturale în vederea obținerii de avantaje economico-sociale.
- Lucrări de întreținere și de corectare a albiilor râurilor.

AMENINȚĂRI

- Lipsa strategiilor unitare la nivel regional și național privind dezvoltarea durabilă a valorilor culturale sau de conservare a acestora.
- Interese divergente ale mediului de afaceri cu mediul cultural și natural, concomitent cu pierderea tradițiilor zonei.
- Exploatarea nerațională a resurselor naturale, culturale și financiare sau slaba lor dezvoltare poate determina degradarea pronunțată a terenurilor și reducerea potențialului lor economic.
- Lipsa promovării și valorificării patrimoniului natural al arealului analizat nu va genera beneficii economice celor trei localități.
- Deoarece categoria terenurilor agricole predomină, chimizarea în exces și unilaterală tulbură echilibrul ecologic din sol, afectând procesul de conversie (viteza repunerii în circulație a materiei și energiei din sol) rezultând astfel scăderea potențialului productiv.

Independența

JUDEȚUL GALAȚI

STRATEGIA DE DEZVOLTARE LOCALĂ

PARTEA A-II-A EVALUAREA DEZVOLTĂRII LOCALE

4.1. POPULAȚIA, ELEMENTE DEMOGRAFICE ȘI SOCIALE



Potrivit profesorului Moise Pacu, în Independența s-au stabilit 261 de însurăței din județul Covurlui și 135 de clăcași din vechile sate Măxineni și Peneu. Satele din care s-a format comuna au dispărut, ori au fost înglobate în noua comună.

Inundații destul de dese au determinat pe locuitorii lor să părăsească imediată vecinătate a Siretului. În anii 1878 - 1879 ei s-au retras spre est, acolo unde terenul era ceva mai înalt îi putea feri de astfel de calamități, așezarea lor în acel loc poate fi legată și de tradiția locuirii pe vechea vatră Mogești - Blăjeni.

Comuna Independența face parte din categoria așezărilor cu plan prestabilit, ca mai toate localitățile apărute în urma unei decizii politice ori administrative. Prin urmare, analiza evoluției urbanistice nu aduce informații spectaculoase despre transformarea localității, ci evidențiază, cel mult, măsura în care a influențat proiectul inițial dezvoltarea ulterioară

Independența

JUDEȚUL GALAȚI

STRATEGIA DE DEZVOLTARE LOCALĂ

a așezării. Datele statistice demonstrează că în decurs de câteva decenii, satul Independența a cunoscut o dezvoltare semnificativă, alimentată de sporirea numărului de locuitori. Acest lucru a avut drept consecință directă creșterea suprafeței locuite, precum și sporirea densității în vatra satului.

La sfârșitul secolului al XIX-lea, comuna făcea parte din plasa Siretului a județului Covurlui și era formată din satele Independența, Vasile Alecsandri și Braina, având în total 2.124 de locuitori. Funcționau în comună o moară cu aburi, trei biserici și două școli: una de băieți cu 66 de elevi, și una de fete cu 27 de eleve.

Anuarul Socec din 1925 poziționează comuna în plasa Pechea a aceluiași județ, având în componență doar satul de reședință, cu 3.370 de locuitori.

4.1.1. DEMOGRAFIE. NUMĂRUL DE LOCUITORI ȘI EVOLUȚIA POPULAȚIEI

În tabelul de mai jos este prezentată evoluția populației cu datele de la ultimele trei recensăminte, și anume 1992, 2002 și 2011.

Tabelul nr. 1. Populația comunei Independența la ultimele trei recensăminte

Ani cu recensăminte	Număr de persoane
1992	4.951
2002	4.671
2011	4.840

Sursa: <http://www.statistici.insse.ro>, accesat în data de 13.10.2021

Conform datelor prezentate de Institutul Național de Statistică, evoluția populației după domiciliu ne arată că, în primă instanță, la nivelul anului 1992 populația era de 4.951

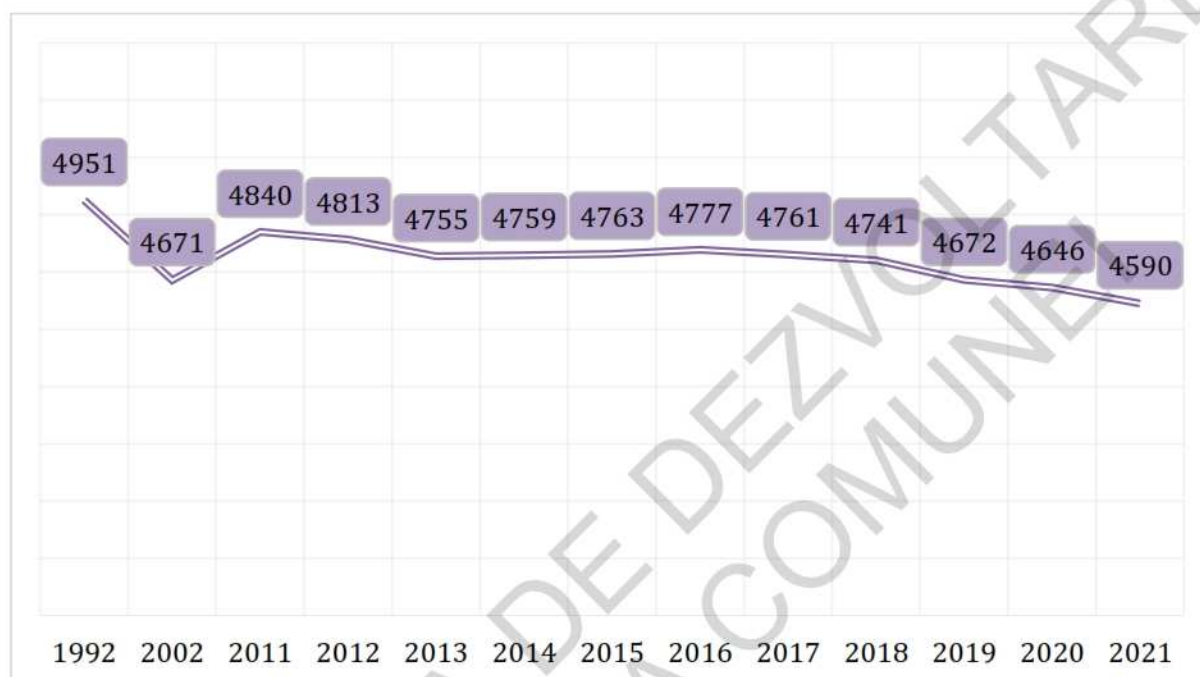
Independența

JUDEȚUL GALAȚI

STRATEGIA DE DEZVOLTARE LOCALĂ

persoane, numărul acestora înregistrând o evoluție preponderent descendentă până în anul 2021, când s-a înregistrat un număr de 4.590 persoane.

Figura nr. 19. Evoluția populației după domiciliu în comuna Independența



Sursa: <http://www.statistici.insse.ro>, accesat în data de 13.10.2021

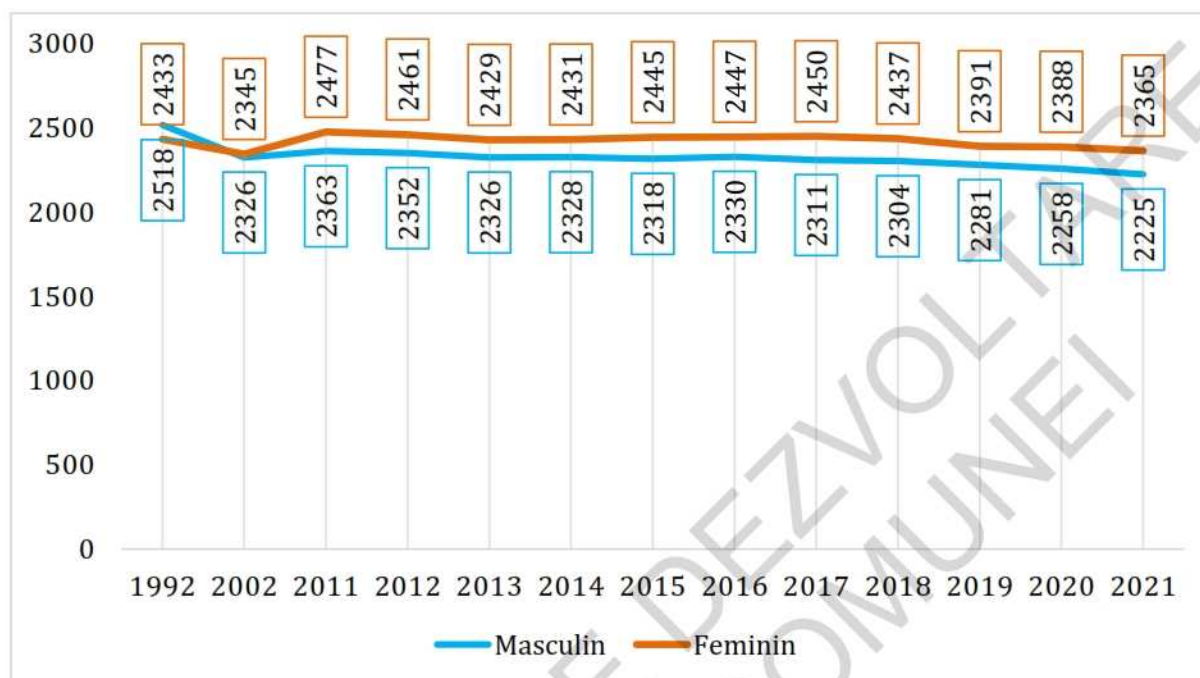
4.1.2. STRUCTURA DEMOGRAFICĂ

Structura pe sexe și grupe de vârstă

Conform datelor recensate se constată că la nivelul comunei Independența, populația este ușor feminizată, numărul de femei fiind superior celui al bărbaților, diferența înregistrată nefiind însă semnificativă. Ponderea la nivelul anului 2021 a fost de 48% bărbați și 52% femei, respectiv 2.225 bărbați și 2.365 femei.

În graficul următor este prezentată evoluția populației pe sexe, începând cu anul 1992 și până în anul 2021:

Figura nr. 20. Evoluția populației pe sexe în perioada 1992 - 2021

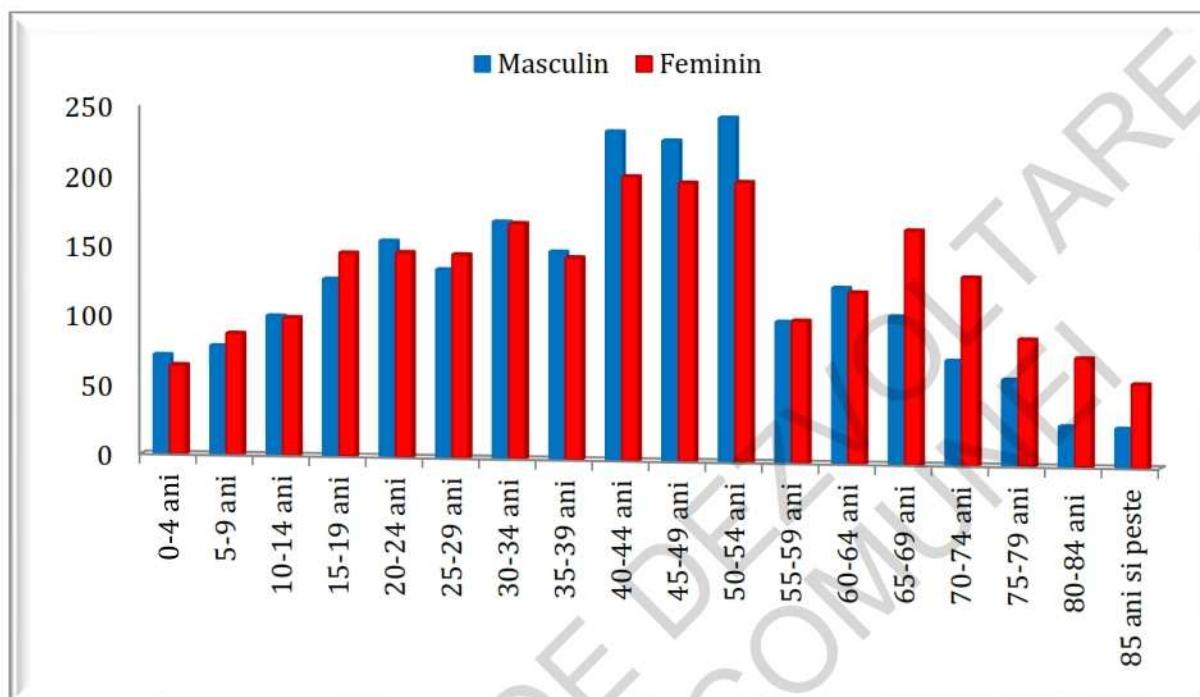


Sursa: <http://www.statistici.insse.ro>, accesat în data de 13.10.2021

În demografie, vârsta este variabila cu ajutorul căreia se încearcă explicarea tuturor parametrilor demografici. Realizarea structurii pe grupe de vârstă permite o evaluare a gradului de îmbătrânire cât mai elaborată. Conform clasificării folosite de INS, populația tânără se consideră între 0 - 14 ani, cea adultă între 15 - 64 de ani și cea îmbătrânită peste 65 de ani.

Din graficul următor se poate observa că se înregistrează preponderent un excedent atât de populație masculină, cât și de populație feminină, pentru intervalele de vârstă 40-44, 45-49 și 50-54 ani. Populația feminină a înregistrat valori semnificativ mai mari decât populația masculină pe intervalele de vârstă de peste 65 ani, datorită speranței de viață mai mare a femeilor.

Figura nr. 21. Structura populației după sex și grupe de vârstă în anul 2021



Sursa: <http://www.statistici.inse.ro>, accesat în data de 13.10.2021

Analiza populației pe grupe de vârstă și sexe

Analiza a fost realizată cu datele din anul 2011 și respectiv începutul anului 2021, fiind posibilă astfel observarea principalelor schimbări care au avut loc în structura demografică a populației în ultimii ani.

Analiza evoluției populației pe grupe de vârstă de la nivelul comunei Independența ne indică o diminuare semnificativă a populației tinere, în anul 2021, față de anul 2011, cu valoarea de 32,57% și a populației adulte, cu 2,75%, iar la nivelul populației îmbătrânite, s-a înregistrat o creștere cu 11,08%.

Independența

JUDEȚUL GALAȚI

STRATEGIA DE DEZVOLTARE LOCALĂ

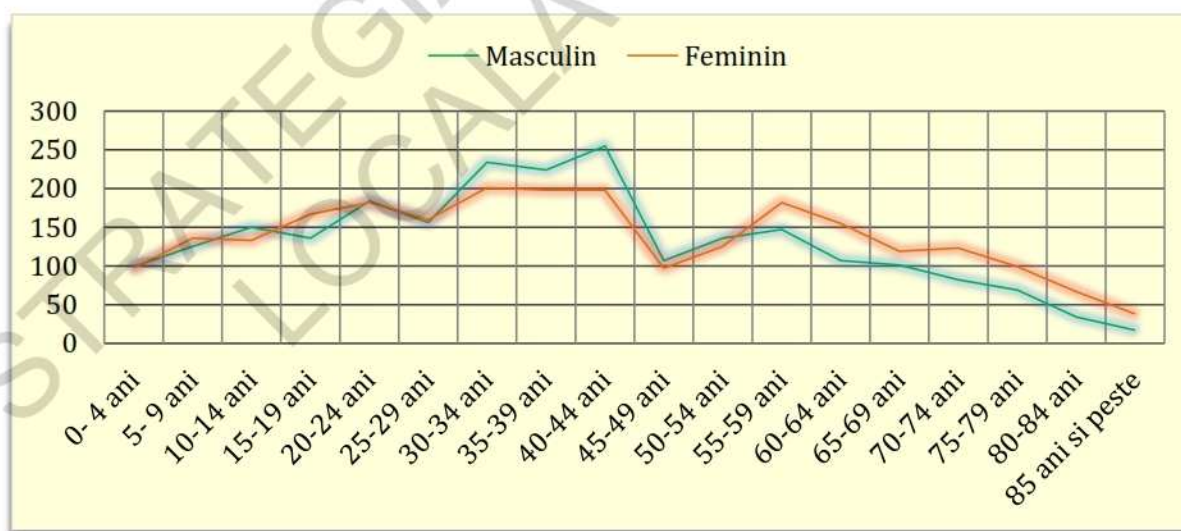
Tabelul nr. 2. Analiza comparativă a structurii populației pe grupe pe vârstă, 2011 față de 2021

	2011		2021		Diferențe 2011/2021	
		%		%		%
0-14 ani	740	15.29	499	10.87	-241	-32.57
15-64 ani	3351	69.24	3259	71.00	-92	-2.75
65 și peste	749	15.48	832	18.13	83	11.08
Total	4840	100	4590	100	-250	

Sursa: <http://www.statistici.insse.ro>, accesat în data de 13.10.2021

Din datele prezentate în diagrama cu situația populației pe grupe de vârstă și sexe în anul 2011 se observă o importantă creștere a populației adulte masculine cu vârsta cuprinsă în intervalul 30 - 44 ani. În sectorul feminin se observă o creștere pe intervalele de vârstă de peste 55 ani. Totodată se observă o reducere a populației adulte feminine și a populației masculine cu vârsta între 45 - 49 ani.

Figura nr. 22. Situația populației pe grupe de vârstă și sexe în anul 2011



Sursa: <http://www.statistici.insse.ro>, accesat în data de 13.10.2021

Independența

JUDEȚUL GALAȚI

STRATEGIA DE DEZVOLTARE LOCALĂ

Diagrama vârstelor pentru anul 2021 evidențiază faptul că, pentru sectorul masculin, intervalul de vârstă 50-54 ani a înregistrat valoarea cea mai crescută, în timp ce grupele peste 75 ani, au avut efective mult mai reduse. Pentru sectorul feminin, grupa de 40-44 ani a înregistrat efective crescute, iar intervalele de vârstă 0-4 și peste 85 ani au înregistrat valorile cele mici.

Figura nr. 23. Situația populației pe grupe de vârstă și sexe în anul 2021



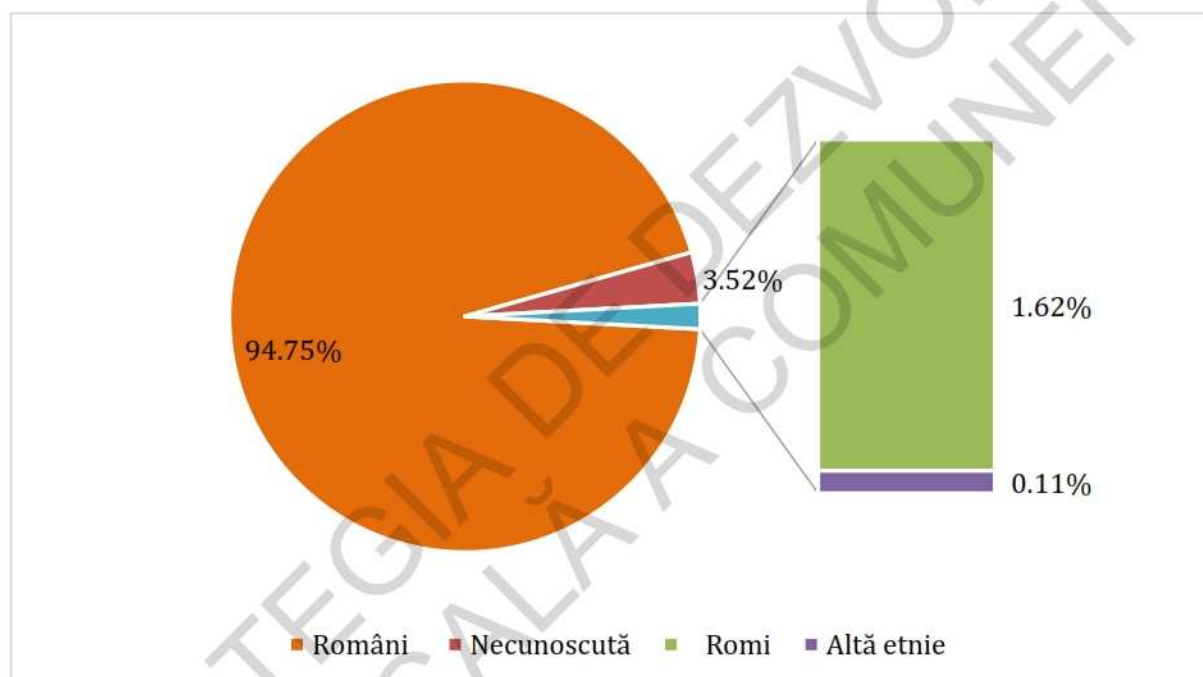
Sursa: <http://www.statistici.insse.ro>, accesat în data de 13.10.2021

Se pot observa și alte fenomene demografice în desfășurare: îmbătrânirea populației, excedent al populației feminine peste 65 de ani, reducerea continuă a populației tinere care formează baza, care nu va fi înlocuită corespunzător în următorii ani.

Structura etnică

Comuna Independența are o populație omogenă din punct de vedere etnic, conform datelor recensământului din anul 2011, majoritatea locuitorilor sunt români (94,75%), populația comunei fiind completată și de locuitori cu etnie necunoscută (3,52%), romi (1,62%) și locuitori de altă etnie (0,11%).

Figura nr. 24. Structura populației după etnie la nivelul anului 2011

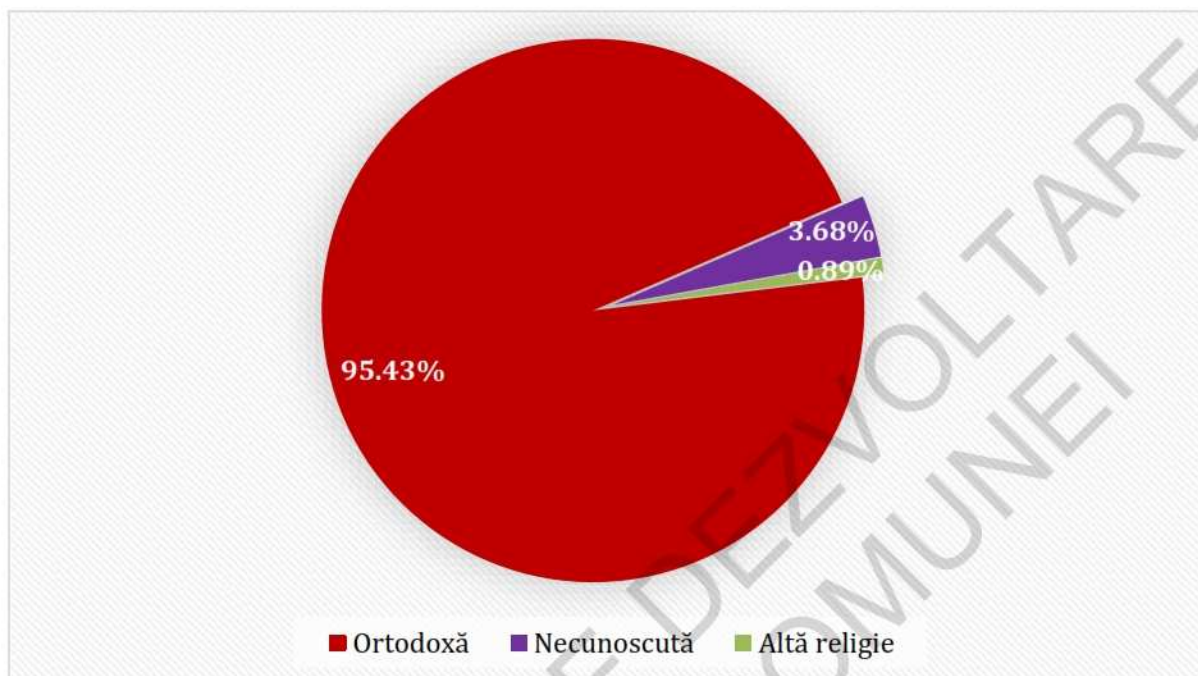


Sursa: <https://ro.wikipedia.org>

Din punct de vedere confesional, majoritatea locuitorilor sunt ortodocși, adică 95,43%, restul populației, după religie, fiind împărțită astfel:

- Necunoscută – 3,68%;
- Altă religie – 0,89%.

Figura nr. 25. Structura populației după religie la nivelul anului 2011



Sursa: <https://ro.wikipedia.org>

4.1.3. EVOLUȚIA POPULAȚIEI

a. *Intrări și ieșiri din efectivul populației*

Evenimentele care influențează dimensiunea demografică sunt, pe de o parte, nașterile și decesele, care determină mișcarea naturală a populației, iar pe de altă parte, imigrările și emigrările, care determină mișcarea migratorie, teritorială a populației.

Nașterile și imigrările determină "intrări" de populație, iar decesele și emigrările, „ieșiri” ale populației.

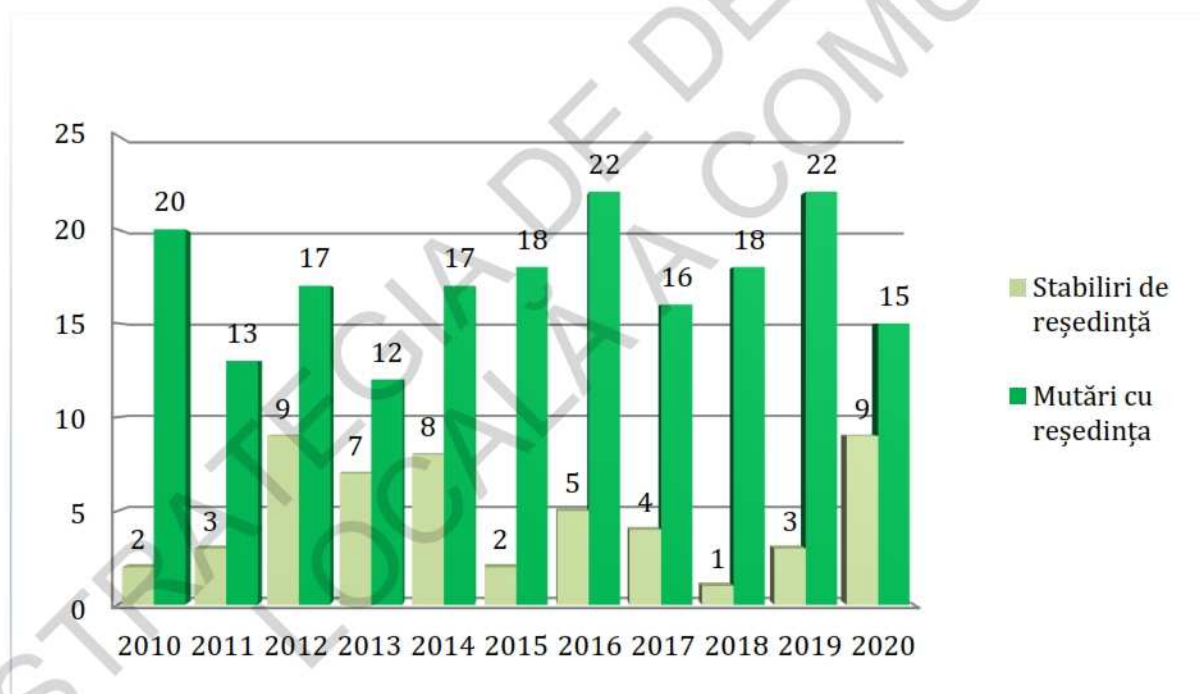
Mișcarea migratorie

Cu privire la intrările și ieșirile din efectivul populației, s-au analizat stabilirile cu reședința și mutările cu reședința din comuna Independența pentru intervalul de timp

2010 – 2020 și s-a constatat o evoluție fluctuantă privind plecările din comună, cea mai importantă cotă a acestui indicator înregistrându-se în anii 2016 și 2019, cu 22 mutări cu reședința. În intervalul de timp analizat, indicatorul a atins nivelul minim de 12 mutări la nivelul anului 2013.

Stabilirile de reședință au înregistrat o evoluție fluctuantă în perioada de timp analizată. La nivelul anului 2010 s-au înregistrat 2 stabiliri de reședință, în timp ce, la nivelul anului 2020 s-au înregistrat 9 stabiliri de reședință, aceasta reprezentând valoarea cea mai ridicată atinsă în perioada de timp analizată. Cea mai mică valoare a acestui indicator este de 1 stabilire de reședință, înregistrată în anul 2018.

Figura nr. 26. Evoluția plecărilor și stabilirilor de reședință în perioada 2010 – 2020



Sursa: <http://www.statistici.insse.ro>, accesat în data de 15.10.2021

b. Rata brută a natalității și mortalității

Conform graficului următor, se constată că rata natalității a prezentat o fluctuație în ultimii ani, pentru perioada de timp analizată, cel mai înalt nivel fiind atins în anii 2012 și 2015, cu un număr de 33 nașteri, iar cel mai scăzut nivel în 2019, cu un număr de 24 nașteri.

În același interval de timp, rata mortalității a înregistrat valori mai mari decât rata natalității, maximul atins de aceasta fiind de 77 decese, la nivelul anilor 2012 și 2020, iar cea mai mică valoare a fost înregistrată în anul 2015, cu 49 decese.

Figura nr. 27. Evoluția natalității și mortalității în perioada 2010 - 2020



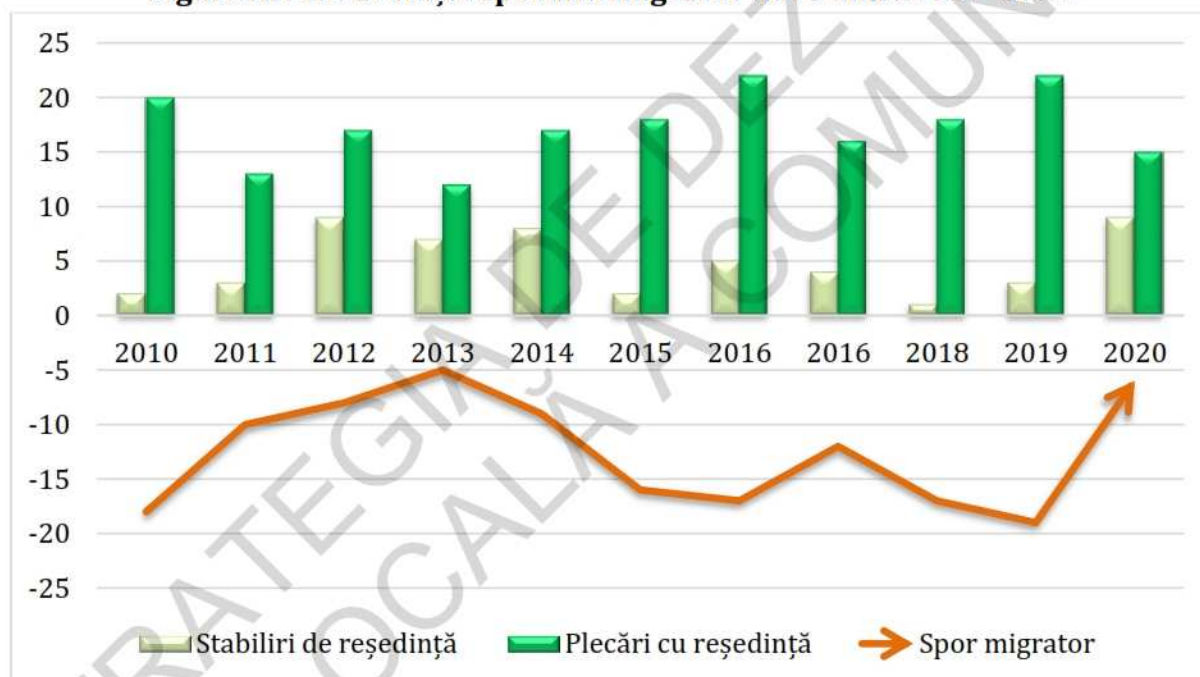
Sursa: <http://www.statistici.insse.ro>, accesat în data de 15.10.2021

c. Sporul migrator și natural

Calculat ca diferență între numărul de stabiliri de domiciliu și cel de mutări, **sporul migrației** relevă creșterea sau diminuarea populației datorată fluxului urban-rural de întoarcere rural-urban, precum și de plecările din țară cu stabilirea domiciliului în alte țări.

La nivelul comunei Independența, sporul migrator a fost caracterizat de o serie de fluctuații, înregistrând numai valori negative. Cea mai scăzută valoare a sporului migrator a fost atinsă în anul 2019 din perioada de timp analizată, însemnând valoarea de -19.

Figura nr. 28. Evoluția sporului migrator între anii 2010 - 2020

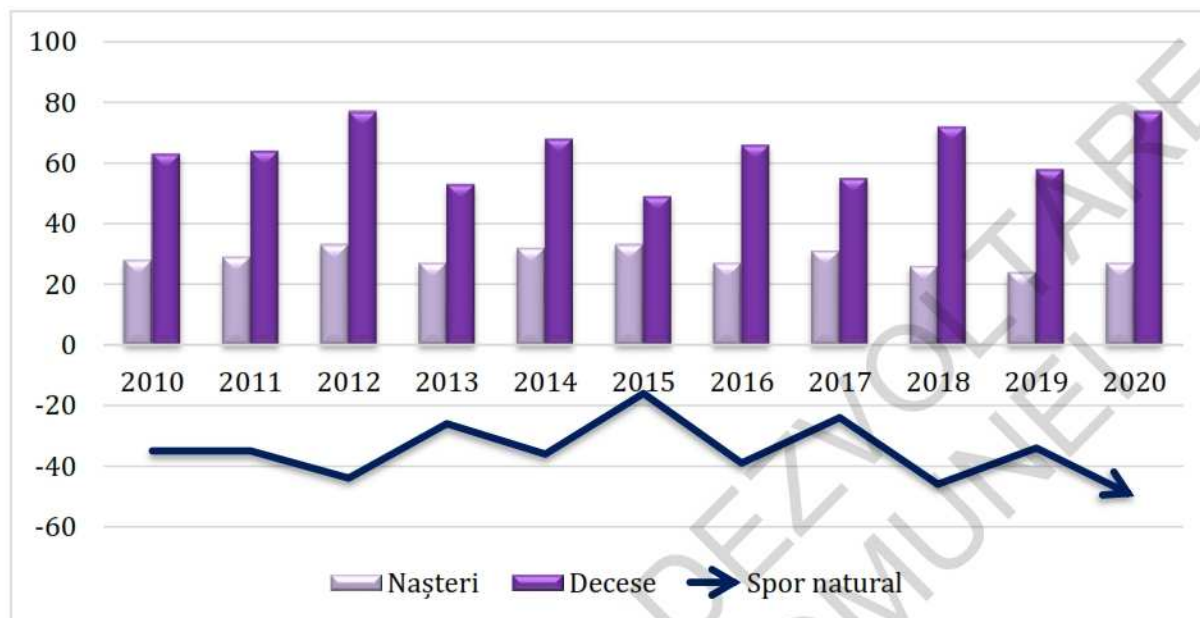


Sursa: <http://www.statistici.insse.ro>, accesat în data de 15.10.2021

Definit ca fiind diferența dintre numărul născuților vii și cel al decedaților într-un an, **sporul natural** relevă creșterea sau diminuarea naturală a populației.

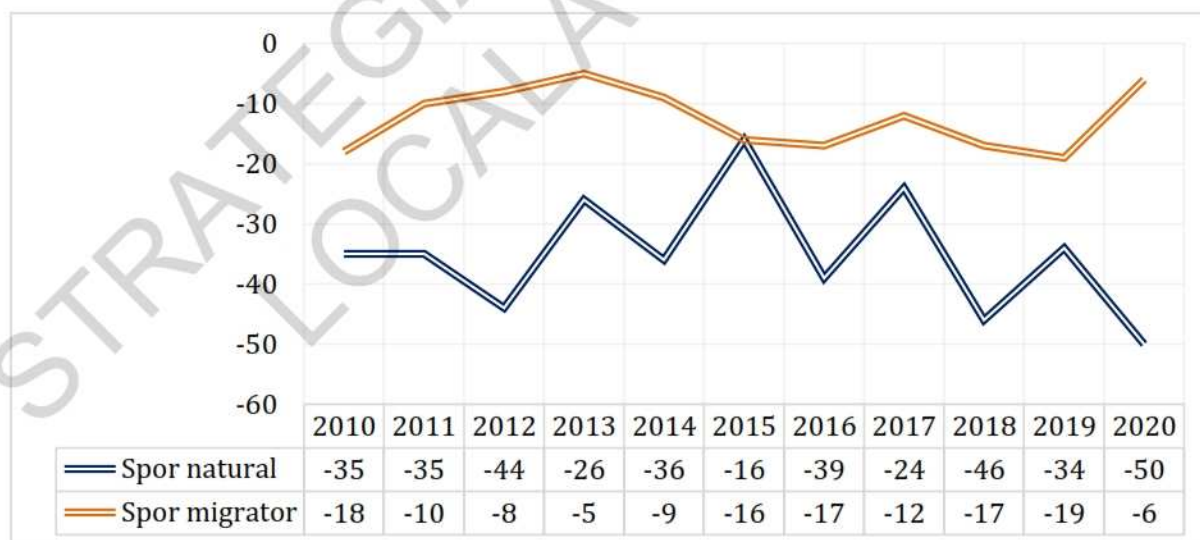
La nivelul comunei Independența, efectivul populației este influențat de sporul natural, care a avut o evoluție fluctuantă, înregistrând numai valori negative în perioada de timp analizată. Cea mai scăzută valoare înregistrată a fost de -50, în anul 2020.

Figura nr. 29. Evoluția sporului natural între anii 2010 - 2020



Sursa: <http://www.statistici.insse.ro>, accesat în data de 15.10.2021

Figura nr. 30. Evoluția sporurilor natural și migrator în perioada 2010 - 2020



Sursa: <http://www.statistici.insse.ro>, accesat în data de 15.10.2021

4.1.4. PROGNOZA POPULAȚIEI

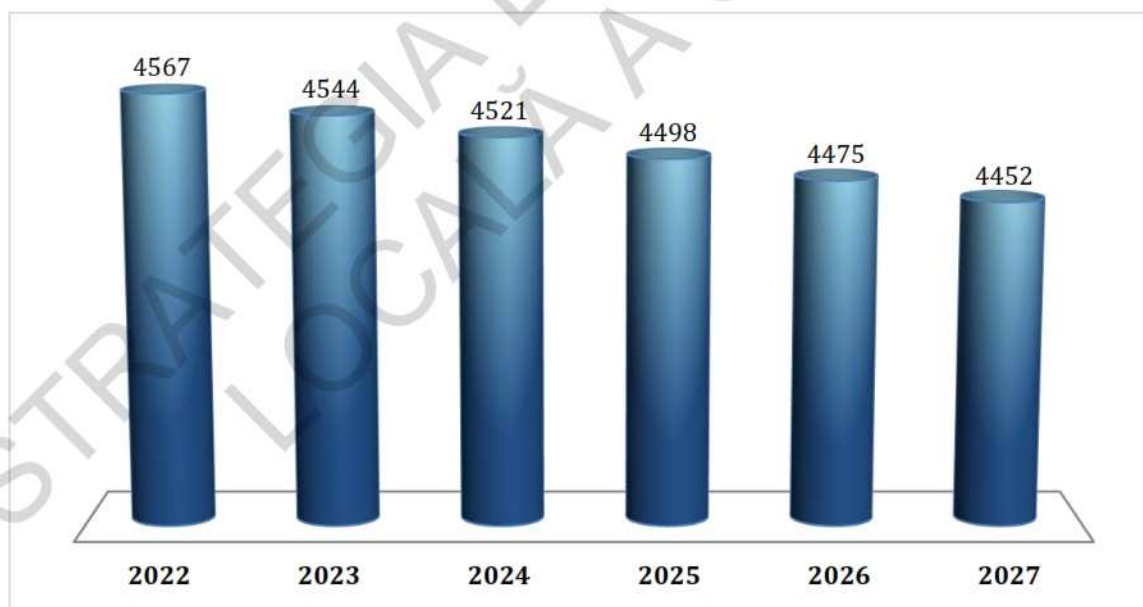
Modelul de creștere tendențială

Pentru a realiza prognoza populației comunei Independența s-a analizat evoluția acesteia în perioada precedentă și evoluția probabilă a mișcării naturale și migratorii. Sporul natural și migratoriu s-au considerat a fi constante pentru perioada previzionată.

Prin metoda de creștere tendențială s-a stabilit mai întâi sporul mediu anual al populației în ultimii ani, respectiv pentru intervalul de referință 2010 – 2020 (și s-a înregistrat o scădere de 23 locuitori pe an). Având în vedere tendința de scădere a populației, preconizăm că acesta va ajunge în anul 2027 la 4.452 locuitori.

Prognoza populației, folosind modelul creșterii tendențiale prin luarea în considerare a sporului mediu anual total (spor natural și migratoriu) este prezentată în figura următoare:

Figura nr. 31. Prognoza tendențială a populației, până în anul 2027



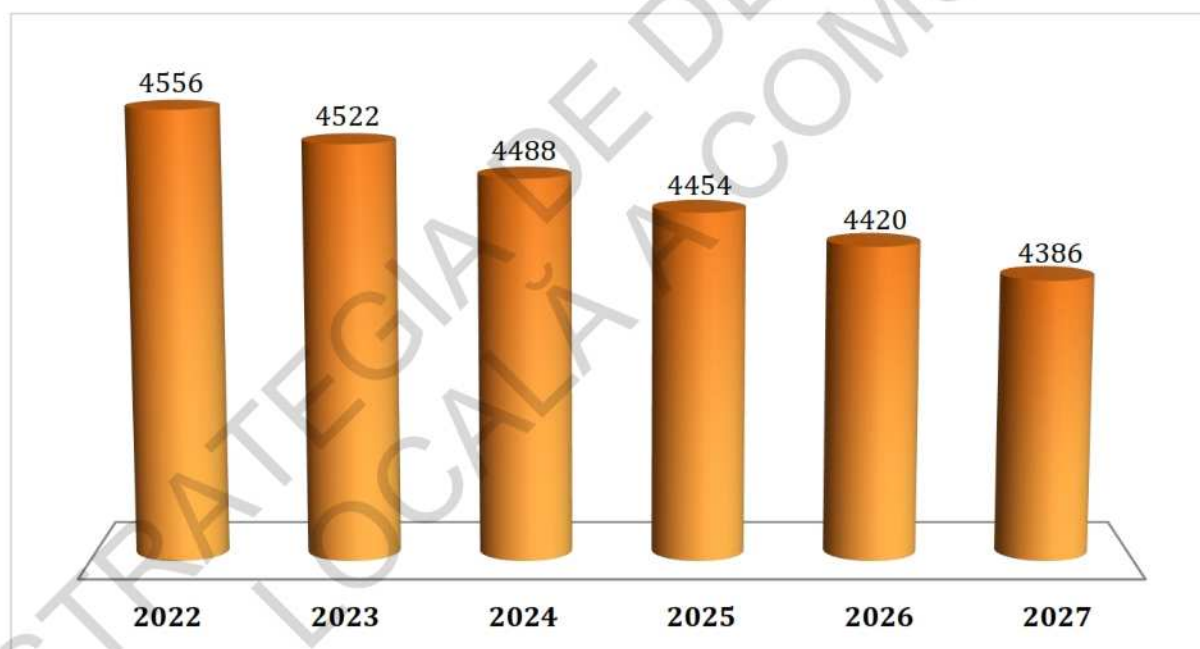
Sursa: Prelucrare a autorilor după informațiile preluate din <http://www.insse.ro>

Proгноza arată o diminuare notabilă a populației în perioada următoare, ceea ce va avea efecte negative asupra dezvoltării comunității.

Modelul de creștere biologică

O altă variantă a prognozei demografice s-a realizat folosind modelul de creștere biologică, luând în considerare doar sporul natural. Presupunând că populația comunei Independența va fi influențată doar de sporul natural, reiese un ritm de scădere de 34 locuitori pe an pentru perioada avută ca referință 2010 – 2020, fiind astfel posibilă efectuarea prognozei, așa cum rezultă din graficul următor:

Figura nr. 32. Prognoza biologică a populației, până în anul 2027



Sursa: Prelucrare a autorilor după informațiile preluate din <http://www.insse.ro>

Optăm pentru prima variantă de prognoză, care arată o tendință de scădere mai lentă a populației care se va menține și în perspectiva anului 2027. Prognoza evoluției populației și luarea ei în calculele decizionale este o necesitate. În caz contrar, deciziile luate astăzi

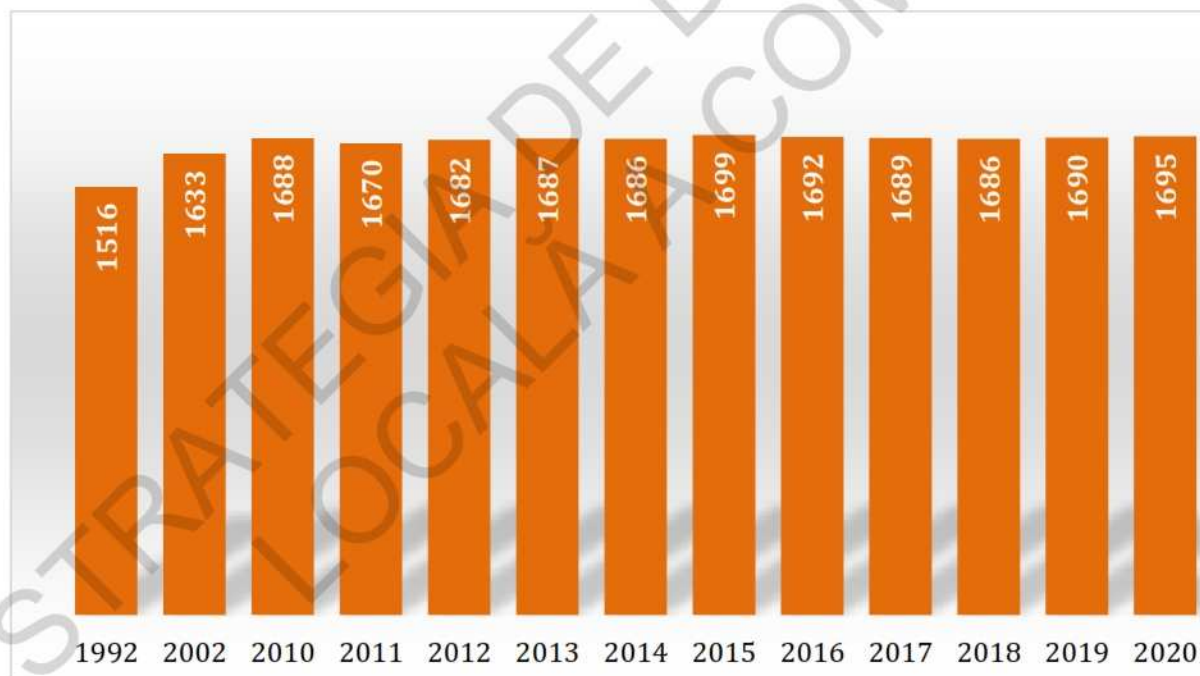
s-ar putea dovedi eronate peste câțiva ani.

4.1.5.SITUAȚIA LOCUINȚELOR

La nivelul comunei Independența, numărul de locuințe a înregistrat o evoluție fluctuantă în perioada de timp analizată. Conform datelor obținute de la Institutul Național de Statistică, în anul 1992 erau în total 1.516 gospodării, numărul acestora crescând, până la 1.695 gospodării, în anul 2020. Cel mai mare număr de locuințe înregistrate pe teritoriul comunei a fost de 1.699, la nivelul anului 2015.

Evoluția numărului de locuințe, din anul 1992 până în anul 2020 este prezentată în graficul următor:

Figura nr. 33. Evoluția locuințelor în perioada 1992 - 2020

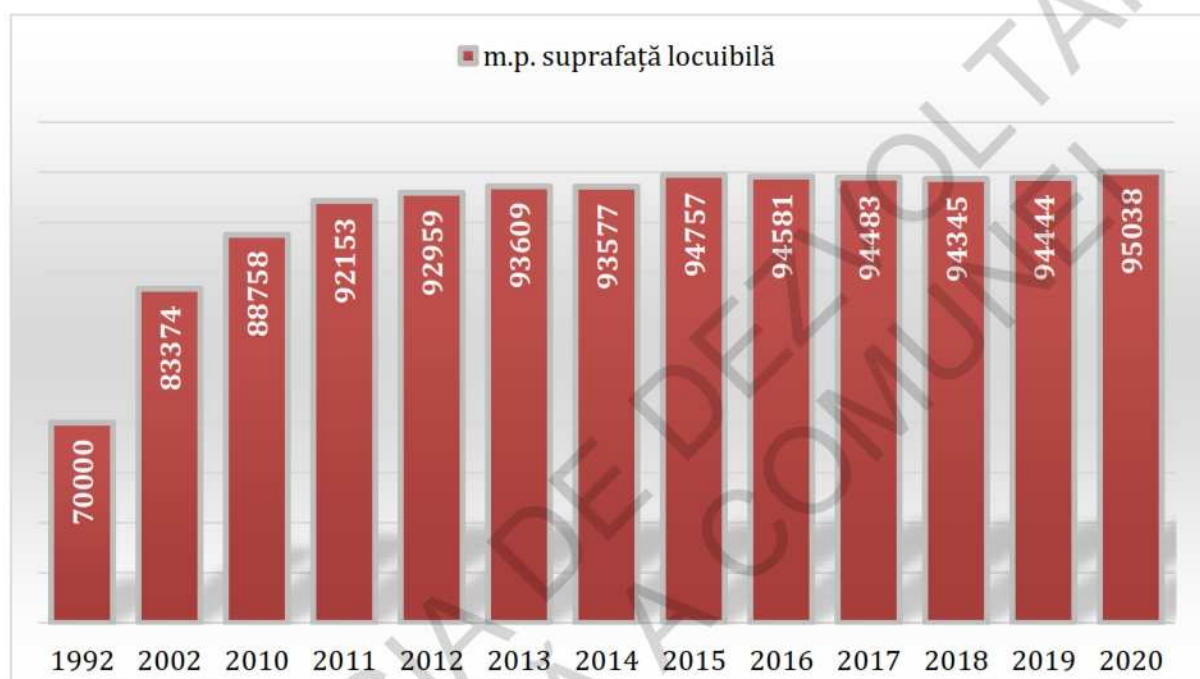


Sursa: <http://www.statistici.insse.ro>, accesat în data de 18.10.2021

Evoluția suprafeței locuibile în ultimii ani, ne arată o creștere de-a lungul timpului, pornind de la valoarea de 70.000 m.p. consemnată la nivelul anului 1992 și ajungând până

la valoarea de 95.038 m.p. suprafață locuibilă în anul 2020, așa cum rezultă din graficul următor:

Figura nr. 34. Evoluția suprafeței locuibile în perioada 1992 – 2020



Sursa: <http://www.statistici.insse.ro>, accesat în data de 18.10.2021

Suprafața locuibilă medie pe o persoană în comuna Independența este situată peste media județeană, peste media națională și peste cea regională, consemnate la nivelul anului 2020.

Astfel, dacă la nivel național suprafața locuibilă medie este de 19,74 m.p., în Regiunea de Sud – Est s-a înregistrat valoarea de 19,30 m.p., iar în județul Galați 17,30 m.p., comuna Independența prezintă o valoare de 20,71 m.p.

Figura nr. 35. Suprafața locuibilă medie pe o persoană la nivelul anului 2020 (m.p.)



Sursa: <http://www.statistici.insse.ro>, accesat în data de 18.10.2021

Cu privire la indicatorul referitor la numărul mediu de persoane ce revin la o locuință, comuna prezintă valoarea de 2,71 persoane per locuință.

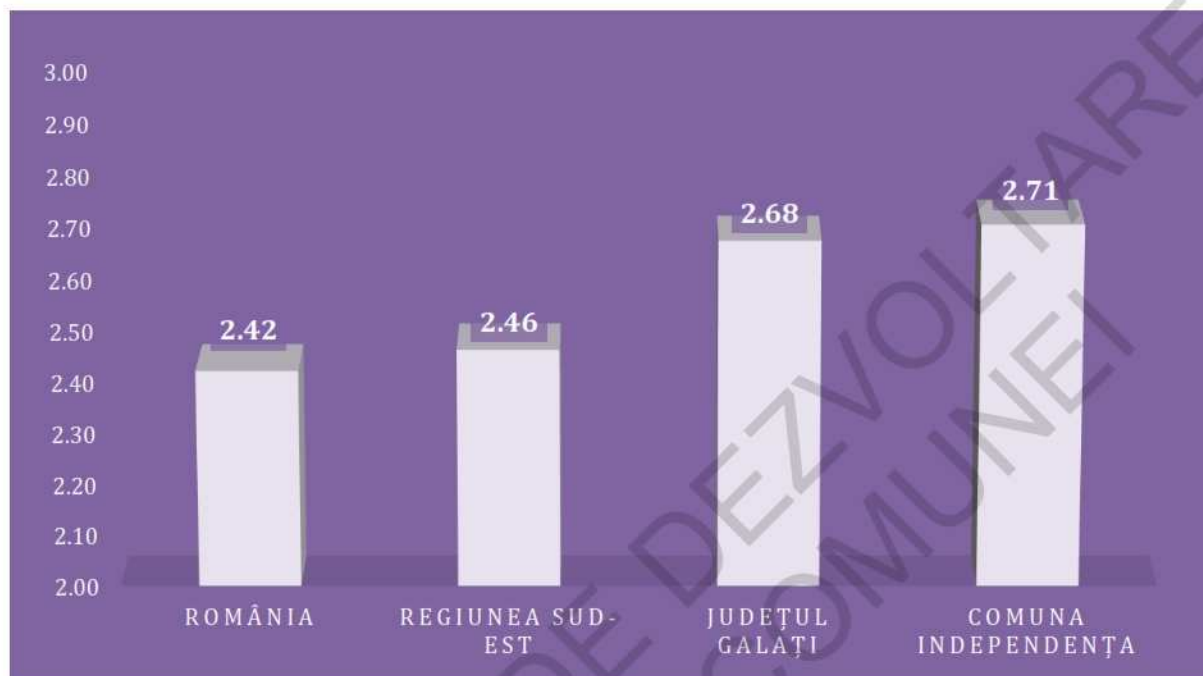
Din analiza acestui indicator se constată că valoarea lui este superioară mediilor națională, regională și județeană.

Independența

JUDEȚUL GALAȚI

STRATEGIA DE DEZVOLTARE LOCALĂ

Figura nr. 36. Numărul mediu de persoane ce revin la o locuință la nivelul anului 2020



Sursa: <http://www.statistici.insse.ro>, accesat în data de 18.10.2021

În tabelul următor este prezentată evoluția indicatorilor privind situația locuirii din perioada 2011 - 2020, la nivelul comunei Independența:

Tabelul nr. 3. Evoluția indicatorilor privind situația locuirii în perioada 2011 - 2020

Situația fondului de locuințe	2011	2012	2013	2014	2015	2016	2017	2018	2019	2020
Fondul de locuințe	1670	1682	1687	1686	1699	1692	1689	1686	1690	1695
Suprafața locuibilă existentă (mp)	92153	92959	93609	93577	94757	94581	94483	94345	94444	95038
Suprafața locuibilă	55.18	55.27	55.49	55.50	55.77	55.90	55.94	55.96	55.88	56.07

Independența

JUDEȚUL GALAȚI

STRATEGIA DE DEZVOLTARE LOCALĂ

medie per locuință (mp)										
Suprafața locuibilă medie per persoană (mp)	19.04	19.31	19.69	19.66	19.89	19.80	19.85	19.90	20.21	20.46
Numărul mediu de persoane ce revin unei locuințe	2.90	2.86	2.82	2.82	2.80	2.82	2.82	2.81	2.76	2.74

Sursa: <http://www.statistici.insse.ro>, accesat în data de 18.10.2021

În aceste condiții suprafața locuibilă medie per locuință arată o evoluție ascendentă. Valoarea pleacă de la 55,18 m.p., în anul 2011 și ajunge la 56,07 m.p., la finalul perioadei analizate (anul 2020).

4.1.6. ANALIZA SWOT - POPULAȚIA, ELEMENTE DEMOGRAFICE ȘI SOCIALE

PUNCTE TARI	PUNCTE SLABE
<ul style="list-style-type: none">Raportul bărbați-femei din comuna Independența evidențiază o diferență mică între numărul de bărbați, care reprezintă 48% din totalul populației comunei la nivelul anului 2021 și numărul de femei care reprezintă 52% din total.Structura etnică a populației comunei Independența este una omogenă, conform datelor recensământului din anul 2011, majoritatea locuitorilor sunt români (94,75%).	<ul style="list-style-type: none">Evoluția populației după domiciliu ne arată că, în primă instanță, la nivelul anului 1992 populația era de 4.951 persoane, numărul acestora înregistrând o evoluție descendentă până în anul 2021, când s-a înregistrat un număr de 4.590 persoane.Analiza evoluției populației pe grupe de vârstă de la nivelul comunei Independența ne indică o diminuare semnificativă a populației tinere, în anul 2021,

Independența

JUDEȚUL GALAȚI

STRATEGIA DE DEZVOLTARE LOCALĂ

- Structura religioasă a populației comunei Independența este una omogenă, conform datelor recensământului din anul 2011, majoritatea locuitorilor sunt ortodocși (95,43%).
- Diagrama cu situația populației pe grupe de vârstă și sexe în anul 2011 indică o importantă creștere a populației adulte masculine cu vârsta cuprinsă în intervalul 30 – 44 ani și în sectorul feminin, pe intervalele de peste 55 ani.
- Diagrama vârstelor pentru anul 2020 evidențiază faptul că, pentru sectorul masculin, intervalul de vârstă 50-54 ani au înregistrat creșteri, iar pentru sectorul feminin, grupele de 40-44 ani și peste 65 de ani au înregistrat efective crescute.
- Din anul 1992 până în 2020 atât numărul de locuințe cât și suprafața locuibilă au înregistrat creșteri. față de anul 2011, cu valoarea de 32,57%.
- Diagrama cu situația populației pe grupe de vârstă și sexe în anul 2011 indică o reducere a populației adulte feminine și a populației masculine cu vârsta între 45 – 49 ani.
- Diagrama vârstelor pentru anul 2021 evidențiază faptul că, pentru sectorul masculin, grupele peste 75 ani au avut efective mult mai reduse, iar pentru sectorul feminin, în intervalele de vârstă 0-4 și peste 85 ani s-au înregistrat valori mici.
- Numărul stabilirilor de reședință este mai mic decât numărul mutărilor cu reședința, astfel încât sporul migrator a înregistrat numai valori negative în perioada de timp analizată.
- Sporul natural al populației comunei Independența a avut o evoluție fluctuantă, înregistrând numai valori negative în perioada de timp analizată.

OPORTUNITĂȚI

- Posibilitatea accesării de finanțări naționale, europene sau internaționale pentru îmbunătățirea infrastructurii de educație și dezvoltarea resurselor umane.

AMENINȚĂRI

- Prognoza tendențială relevă o scădere a populației în următorii ani, cu aproximativ 23 locuitori, preconizându-se că în anul 2027, populația va ajunge la 4.452 locuitori.

Independența

JUDEȚUL GALAȚI

STRATEGIA DE DEZVOLTARE LOCALĂ

- Lansarea programelor comunitare de către UE pentru a sprijini dezvoltarea domeniului resurselor umane.
- Dezvoltarea comunei poate face zona mai atractivă, putând duce la creșterea solicitărilor de zone de locuit în comună și implicit la creșterea numărului de locuitori.
- Migrația populației din municipiul Galați către comuna Independența, cu păstrarea locului de muncă în municipiu, poate fi valorificată în dezvoltarea localității.
- Dezvoltarea unor programe naționale de susținere a tinerilor.
- Prognoza biologică relevă o scădere a populației cu 34 persoane în următorii ani, preconizându-se că, în anul 2027, populația va însuma doar 4.386 locuitori.
- Lipsa informării corespunzătoare a populației asupra programelor europene și naționale din domeniul resurselor umane.
- Inexistența unor asociații nonguvernamentale care să desfășoare activități specifice sprijinirii și dezvoltării resurselor umane.
- Accesări insuficiente ale fondurilor adresate dezvoltării resurselor umane.

4.2. ECONOMIE LOCALĂ

4.2.1. SITUAȚIA ACTIVITĂȚILOR ECONOMICE

Comuna Independența are o economie preponderent agrară, profilul agricol predominant fiind dat de producția vegetală și creșterea animalelor. Din suprafața totală de 6.825 ha, au folosită agricolă 5.523 ha.

Funcția agricolă a comunei Independența se materializează în producție vegetală, viticolă, producție animalieră, elemente de activități adiacente, precum prelucrarea primară a produselor vegetale și animaliere (produse de lapte de vacă și oaie). De asemenea, tot în sprijinul activității agricole acționează și resortul economic de valorificare pe piața liberă a produselor agroalimentare obținute.

Serviciile către populație sunt axate pe activități comerciale, de producere și desfacere a

Independența

JUDEȚUL GALAȚI

STRATEGIA DE DEZVOLTARE LOCALĂ

produselor alimentare și nealimentare în magazine (societăți comerciale și asociații familiale).

Numărul total al întreprinderilor care desfășoară activități la nivelul comunei Independența este prezentat în tabelul următor:

Tabelul nr. 4. Agenți economici care au sediul social în comuna Independența

Nr. crt.	Denumire firmă	Obiectivul principal de activitate
1	SIVALD APIS SRL	Agricultură, vânătoare și servicii anexe
2	INDEPAGRO SRL	
3	MAHENA SRL	
4	FARMAX QUALITY PRODUCT SRL	
5	PRESTAND CONCEPT SRL	Activități de servicii anexe extracției
6	VERCOM SRL	Industria alimentară
7	DARMIS SRL	
8	MMS TOPFOOD TRADITIONAL SRL	
9	CMARIULAPA SRL	Fabricarea băuturilor
10	DARGETION SRL	Tăbăcirea și finisarea pieilor; fabricarea articolelor de voiaj și marochinărie, harnașamentelor și încălțămintei; prepararea și vopsirea blănurilor
11	PASCAL FOREVER SRL	Fabricarea altor produse din minerale nemetalice
12	EDILION PROD SRL	Industria construcțiilor metalice și a produselor din metal, exclusiv mașini, utilaje și instalații
13	STEFY MECNAV SRL	
14	TUDOR MOB WOOD SRL	Fabricarea de mobilă
15	INDFERA CONSTRUCT SRL	Construcții de clădiri
16	INDTEL FERA SRL	
17	DANGIA TRAVAUX SRL	

Independența

JUDEȚUL GALAȚI

STRATEGIA DE DEZVOLTARE LOCALĂ

18	VLADITENC VLADIMIR SRL	
19	VLADITENC INDEPENDENT SRL	
20	TRIO GOLD CONSTRUCT SRL	
21	MYCOTOP M.C. EDIL SRL	
22	LUCIAN SI VALI CAPITAL SRL	
23	CHIRITOIU SERVICES G.I.M. SRL	Lucrări de geniu civil
24	ELMONT SERVICE SRL	Lucrări speciale de construcții
25	GEARLINE SRL	
26	PATIMO MARIO SRL	
27	INSTAL Y DA GIULI SRL	
28	ALPAEM ALPA SRL	
29	BLESSHOME SRL	
30	FILKAM SRL	Comerț cu ridicata și amănuntul, întreținerea și repararea autovehiculelor și a motocicletelor
31	RADMAR WASH SRL	
32	PROTARP DIF SRL	
33	CARFIX CENTER BKB SRL	
34	TOMOROGA AUTO SERVICE SRL	
35	DANILKATY SRL	Comerț cu ridicata cu excepția comerțului cu autovehicule și motociclete
36	S.D.M. DANYMARMIH SRL-D	
37	TRALEX LOGISTICS SRL	
38	MEMICOM SRL	
39	ELI MARKET SERVICE & DISTRIBUTION SRL	Comerț cu amănuntul, cu excepția autovehiculelor și motocicletelor
40	MAGMIXCOM 75 SRL	
41	GECREL SRL	
42	MINSILCO SRL	
43	INDEPENDENCE TRIUMPH SRL	
44	LA PAULICA SI EMA SRL	
45	EL RINCON VALERIANIS SRL	
46	SAMIRELA & DOR SRL	
47	EMINEC TOTAL SRL	
48	MARSIMAB 2001 SRL	

Independența

JUDEȚUL GALAȚI

STRATEGIA DE DEZVOLTARE LOCALĂ

49	SEBICOS DANI G.V.D. SRL	
50	GIAN SON STAR SRL	
51	ANVIRAN IMPEX SRL	
52	TOPINO BEB SRL	
53	PROFERMAVIVA SRL	
54	ANGELMAR MIXT SRL	
55	MADOR ADI SRL	
56	AMARIGE FASHION GROUP SRL	
57	MODRYAME 2016 SRL	
58	ALVIRAU SRL	
59	PREZOOYORK SRL	
60	VALMARK RAMARK SRL	
61	COPY SERVICE ON LINE 2020 SRL	
62	NIK TAMARA SRL	
63	SAM & STAN SRL	
64	ANY & MV GRUP SRL	
65	GINACOSMARTI SRL	
66	SORYN 21 GSM SRL	
67	IGIOANPAN SRL	
68	MABSIMAR 2020 SRL	
69	AURORA & ELIS 2014 SRL	
70	MYRAKE ONE SRL	
71	BRIEFBOX CHIRITA SRL	
72	BULUC 89 PARTNERSHIP SRL	
73	VALMAR MAGNUS SRL	
74	PALMITRANSCOR SRL-D	Transporturi terestre și transporturi prin conducte
75	INTERNATIONAL FABRO NORDLIGHT SRL	
76	RONY SPEED INTERNATIONAL SRL	
77	CROCONICO SRL	Hoteluri și alte facilități de cazare
78	RUSILVIU SRL	
79	GITANIO LACRA SRL	Restaurante și alte activități de servicii de alimentație
80	ALEXMARY 93 SRL	
81	RUBY VALL OV SRL	
82	FROMCORE D CONSULTING SRL	

Independența

JUDEȚUL GALAȚI

STRATEGIA DE DEZVOLTARE LOCALĂ

83	ANDSTRO FINANCIAL PROBLEMS SRL	Activități auxiliare pentru intermediari financiare, activități de asigurare și fonduri de pensii
84	AC JOHNSEN & ASSOCIATES SRL	Activități ale direcțiilor (centralelor), birourilor administrative centralizate; activități de management și de consultanță în management
85	PROPUBLICA CONSIMO SRL	
86	WASHYBOOGIE CONSULTING SRL	
87	LOZAN ELECTRIC SRL	Activități de arhitectură și inginerie; activități de testări și analiză tehnică
88	TANASACHE RO VISION SRL	Alte activități profesionale, științifice și tehnice
89	MAGIC ROYAL MARINA SRL	
90	CALOIAN GRUP SRL	Activități veterinare
91	THE BEST VETS SRL	
92	H.R. ICM CONSULT COZMA SRL	Activități de servicii privind forța de muncă
93	REININGUNG KOMPLET SRL	Activități de peisagistică și servicii pentru cladiri
94	SOSCLEAN PERFECT 78 SRL	
95	SCOLAREI 2015 SRL-D	Învățământ
96	A.L.A.BEAUTYDENT SRL	Activități referitoare la sănătatea umană
97	NAZDRAVANII MUSIC SRL	Activități de creație și interpretare artistică
98	CRISTIAZ CUX MUSIC SRL	
99	DASI SUIRAD SRL	Activități de jocuri de noroc și pariuri
100	MC BLISS 19 SRL-D	Activități sportive, recreative și distractive
101	DRASTA SRL	Alte activități de servicii

Sursa: <http://www.listafirme.ro>, accesat în data de 21.10.2021

În comuna Independența își desfășoară activitatea un număr de 101 agenți economici. Serviciile către populație sunt axate pe activități în domeniul construcțiilor, cel agricol, dar și activități comerciale, de producere și desfacere a produselor alimentare și

Independența

JUDEȚUL GALAȚI

STRATEGIA DE DEZVOLTARE LOCALĂ

nealimentare în magazine (societăți comerciale și asociații familiale).

Serviciile către populație sunt axate pe activități comerciale, de producere și desfacere a produselor alimentare și nealimentare în magazine (societăți comerciale și asociații familiale).

La nivelul comunei este o piață agroalimentară, situată în zona centrală cu o suprafață totală de 570 mp cu un număr de 1 hale 10 tarabe.

4.2.2. AGRICULTURĂ ȘI ZOOTEHNIE

Comuna Independența este clasificată ca fiind comună cu funcțiuni preponderent agricole. Principalele activități ale locuitorilor sunt agricultura și zootehnia. Terenul arabil ocupă 71% din totalul administrativ și 87% din terenurile agricole ale comunei. Produsele rezultate în urma activităților agricole sunt valorificate de către producătorii particulari în gospodăriile proprii sau pe piețele de desfacere din localitățile apropiate. Funcția agricolă a comunei Independența se materializează în producție vegetală, producție animalieră, elemente de activități adiacente, precum prelucrarea primară a produselor vegetale și animaliere, produse de lapte de vacă și oaie.

Agricultura reprezintă sectorul economic cu ridicat potențial de dezvoltare în comuna Independența, fiind și un sector destul de puternic în realizarea de venituri. În prezent, conform bilanțului teritorial, terenurile agricole reprezintă 81% din suprafața totală a comunei.

În vederea valorificării producției agricole locale, la nivelul comunei Independența este amenajată o piață agroalimentară, în centrul comunei, cu ieșire la drumul național DN 25. Piața este deschisă în fiecare duminică în intervalul 6:00 – 12:00.

Structura fondului funciar de la nivelul comunei Independența este prezentată în tabelul următor:

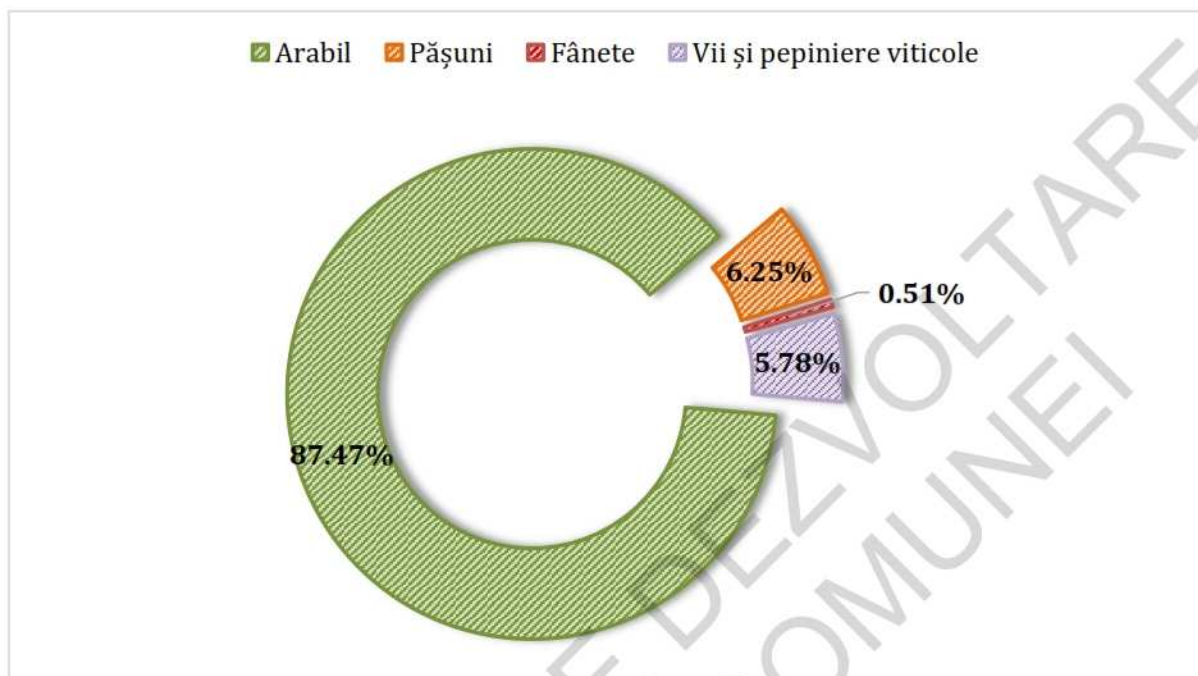
Tabelul nr. 5. Structura fondului funciar

Modul de folosință pentru suprafața agricolă (ha)	
Agricol	5.523
Arabil	4831
Pășuni	345
Fânețe	28
Vii și pepiniere viticole	319
Terenuri neagricole	1.302
Păduri	761
Ape, bălți	208
Construcții	166
Comunicații și căi ferate	157
Terenuri neproductive	10
TOTAL	6.825

Sursa: <http://www.statistici.insse.ro>, accesat în data de 21.10.2021

Din totalul terenurilor agricole, ponderea cea mai mare o dețin terenurile arabile cu un procent de 87,47%, urmate de pășuni, cu 6,25%, vii și pepiniere viticole, cu 5,78%, și fânețe, cu 0,51%, așa cum reiese din figura următoare:

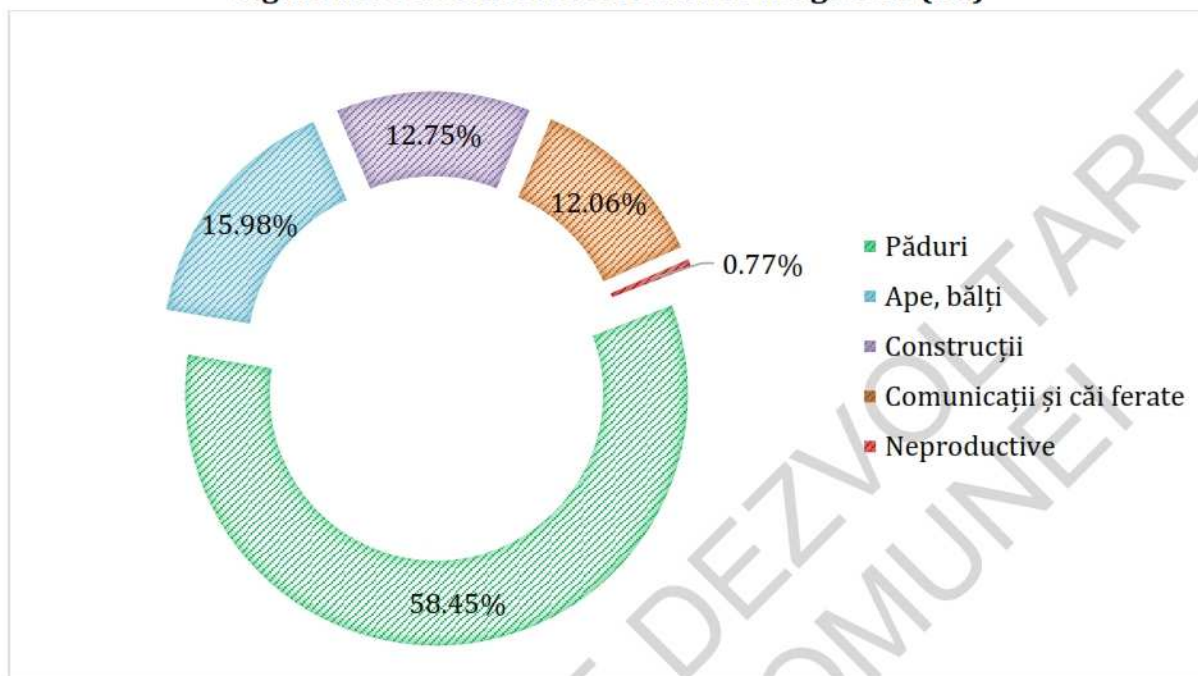
Figura nr. 37. Structura terenurilor agricole (Ha)



Sursa: <http://www.statistici.insse.ro>, accesat în data de 21.10.2021

Din totalul terenurilor neagricole, ponderea cea mai mare o deține suprafața împădurită, cu 58,45%, urmând suprafața ocupată de ape și bălți, cu 15,98%, construcții, cu 12,75%, zone ocupate de căi de comunicație și căi ferate, cu 12,06%, și terenuri neproductive, cu 0,77%.

Figura nr. 38. Structura terenurilor neagricole (Ha)



Sursa: <http://www.statistici.insse.ro>, accesat în data de 21.10.2021

Conform studiului Ministerului Agriculturii și Dezvoltării Rurale potențialul agricol al comunei Independența s-a realizat prin agregarea datelor privind producția și capacitățile de procesare din unitățile administrativ teritoriale vecine în limita a 30 km față de localitatea de bază.

Astfel, în tabelul următor este prezentat potențialul agricol pentru diferite tipuri de culturi, în funcție de modul în care este irigat terenul.

Tabelul nr. 6. Potențialul agricol al terenurilor

Potențial agricol-vegetal		
CULTURI	Neirigat	Irigat
Cereale păioase	Mijlociu	Ridicat
Porumb	Mijlociu	Ridicat

Independența

JUDEȚUL GALAȚI

STRATEGIA DE DEZVOLTARE LOCALĂ

Floarea soarelui	Mijlociu	Ridicat
Soia	Mijlociu	Mijlociu
Rapiță	Mijlociu	Ridicat
Cartofi	Scăzut	Mijlociu
Sfeclă de zahăr	Mijlociu	Mijlociu
Mazăre	Mijlociu	Ridicat
Fasole	Mijlociu	Ridicat
Lucernă	Mijlociu	Mijlociu
Trifoi	Scăzut	Mijlociu
Pășuni	Mijlociu	Mijlociu
Fânețe	Scăzut	Mijlociu
Legume	Mijlociu	Mijlociu
Plante medicinale	Mijlociu	Ridicat
Flori	Mijlociu	Ridicat
Struguri de masă	Mijlociu	
Hamei	Scăzut	
Orez	Scăzut	
Hrișcă	Scăzut	
Năut	Ridicat	
Măzărice	Scăzut	Mijlociu
Lupin	Mijlociu	Ridicat
Ricin	Mijlociu	Ridicat
In pentru ulei	Mijlociu	Ridicat

Datele privind situația principalelor culturi și suprafețele ocupate de acestea, precum și producția înregistrată, exprimată în tone cât și în kg/ha sunt prezentate în tabelul următor:

Independența

JUDEȚUL GALAȚI

STRATEGIA DE DEZVOLTARE LOCALĂ

Tabelul nr. 7 Situația principalelor culturi în perioada 2015-2019

Principalele culturi	Suprafața (ha)	Producția (t)	kg/ha
2015			
Livezi si pepiniere pomicole	-		
Vii si pepiniere viticole	295	5	
Grau+secara	1490	3838	
Porumb boabe	378	442	
Cartofi	-		
Floarea soarelui	1207	1983	
Legume	145		
2016			
Grau+secara	1912	7229	
Porumb boabe	334	583	
Cartofi	-		
Floarea soarelui	1087	1800	
Legume	99		
2017			
Grau+secara	2242	9656	
Porumb boabe	319,1	1126	
Cartofi	-		
Floarea soarelui	971	1932	
Legume	47		
2018			
Grau+secara	1923	6711	
Porumb boabe	682	4332	
Cartofi	-		
Floarea soarelui	846	1954	
Legume	48		
2019			
Grau+secara	1521	5489	
Porumb boabe	1559	7598	
Cartofi	-		
Floarea soarelui	542,7	1216	
Legume	32		

Independența

JUDEȚUL GALAȚI

STRATEGIA DE DEZVOLTARE LOCALĂ

Sursa: Primăria Comunei Independența

Zootehnie

În tabelele care urmează este prezentat potențialul în zootehnie privind creșterea animalelor și procesarea unor produse de origine animală:

Tabelul nr. 8. Potențialul privind creșterea animalelor

CARNE												
PROCESARE ÎN AFARA FERMEI						PROCESARE ÎN CADRUL FERMEI						
SISTEM ÎNCHIS			PĂȘUNAT LIBER			Păsări	SISTEM ÎNCHIS			PĂȘUNAT LIBER		Păsări
Bovine	Suine	Ovine/ Caprine	Bovine	Ovine/ Caprine	Bovine		Suine	Ovine/ Caprine	Bovine	Ovine/ Caprine		
Ridicat	Ridicat	Mijlociu	Scăzut	Scăzut	Ridicat	Ridicat	Ridicat	Ridicat	Scăzut	Scăzut	Ridicat	

Tabelul nr. 9. Potențialul privind procesarea unor produse de origine animală

LAPTE			
PROCESARE ÎN AFARA FERMEI		PROCESARE ÎN FERMĂ	
SISTEM ÎNCHIS	PĂȘUNAT LIBER	SISTEM ÎNCHIS	PĂȘUNAT LIBER
Mijlociu	Scăzut	Ridicat	Scăzut

Din analiza tabelelor, se observă faptul că există un potențial preponderent ridicat la nivelul comunei Independența în ceea ce privește creșterea animalelor și procesarea unor produse de origine animală.

În conformitate cu datele puse la dispoziție de către reprezentanții primăriei, la nivelul comunei efectivele de animale se prezintă astfel:

Independența

JUDEȚUL GALAȚI

STRATEGIA DE DEZVOLTARE LOCALĂ

Tabelul nr. 10. Efectivele de animale de la nivelul comunei Independența

Efective de animale	2018	2019
bovine	278	328
porcine	170	195
pasari	7099	7800
cabaline	205	223
ovine si caprine	1735	3748

4.2.3. EVOLUȚIA ȘI STRUCTURA FORȚEI DE MUNCĂ

Ocuparea forței de muncă

În abordarea acestui capitol s-au luat în considerare următoarele definiții:

- populația activă se referă la populația ocupată și șomeri. Populația activă cuprinsă între 15 și 64 ani;
- populația non-activă/inactivă cuprinde toate persoanele sub 15 ani, precum și persoanele care sunt din punct de vedere economic inactive: elevi peste 15 ani, pensionari, casnice, persoane întreținute de alte persoane;
- populația ocupată se referă la persoanele de peste 15 ani care desfășoară o activitate economică în schimbul unui venit, precum salariații, patronii, militarii de carieră, lucrători pe cont propriu, lucrătorii familiari neremunerați, asociați ai cooperativelor.

Evoluția forței de muncă în comuna Independența

Evoluțiile demografice recente sugerează faptul că Europa se va confrunta în următorii ani cu o vulnerabilitate demografică ridicată provenită din trei procese importante: scăderea populației cu vârstă de muncă, îmbătrânirea populației și creșterea migrației. Această combinație fără precedent pe continentul european are potențialul de a se transforma într-o criză puternică, scăzând competitivitatea și potențialul de creștere al Uniunii Europene.

Independența

JUDEȚUL GALAȚI

STRATEGIA DE DEZVOLTARE LOCALĂ

Scăderea populației cu vârstă de muncă se datorează unor factori precum declinul din ultimii ani al ratelor nașterilor la nivel european și amânarea deciziei de a avea copii, odată cu creșterea nivelului de trai și al calității vieții.

Domeniile în care este atrasă cea mai mare parte a forței de muncă sunt: agricultura, creșterea animalelor și construcțiile.

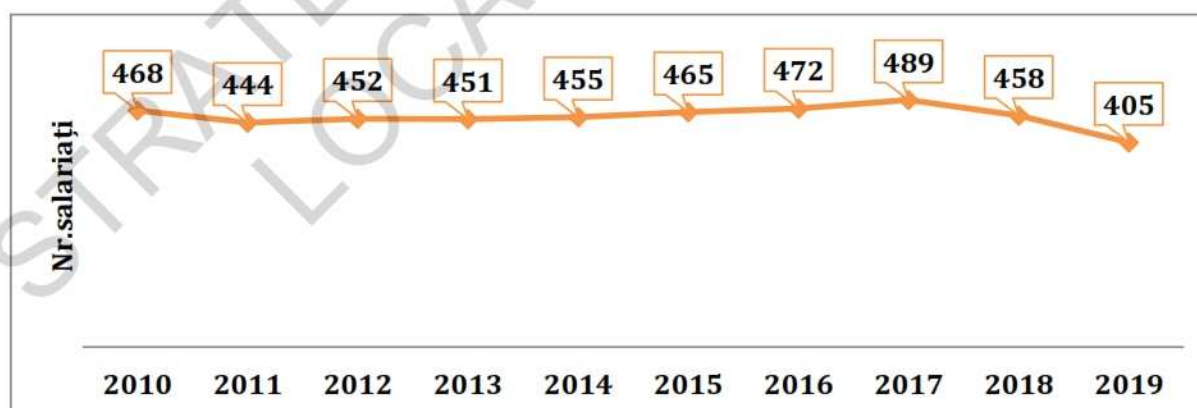
Tabelul nr. 11. Evoluția salariaților în comuna Independența

Anul	2010	2011	2012	2013	2014	2015	2016	2017	2018	2019
Număr salariați	468	444	452	451	455	465	472	489	458	405

Sursa: <http://www.statistici.insse.ro>, accesat în data de 25.10.2021

Numărul salariaților de la nivelul comunei Independența a avut o evoluție fluctuantă în perioada de timp analizată. Astfel, dacă la nivelul anului 2010, în comună exista un număr de 468 salariați, în anul 2019 s-a ajuns la un număr de 405 salariați, aceasta reprezentând și valoarea cea mai mică din perioada de timp analizată. Cea mai mare valoare a indicatorului a fost înregistrată în anul 2017, respectiv 489 de salariați.

Figura nr. 39. Evoluția salariaților în comuna Independența



Sursa: <http://www.statistici.insse.ro>, accesat în data de 25.10.2021

Independența

JUDEȚUL GALAȚI

STRATEGIA DE DEZVOLTARE LOCALĂ

Șomajul

Gradul de ocupare a forței de muncă în comuna Independența este relativ scăzut, cauza constituind-o diversificarea redusă a activităților economice. Lipsa locurilor de muncă determină migrația în special în rândul populației tinere.

Din punct de vedere evolutiv, șomajul a înregistrat o serie de fluctuații de la un an la altul, situația șomerilor înregistrați la nivelul comunei Independența fiind următoarea:

Tabelul nr. 12. Evoluția șomerilor în comuna Independența

Anul	2010	2011	2012	2013	2014	2015	2016	2017	2018	2019	2020
Nr. șomeri	151	87	131	123	143	154	132	114	87	83	94

Sursa: <http://www.statistici.insse.ro>, accesat în data de 25.10.2021

Conform datelor prezentate, în perioada 2010 – 2020 numărul șomerilor înregistrați la nivelul comunei Independența a fost caracterizat de o serie de fluctuații. Dacă la nivelul anului 2010 erau înregistrați 151 șomeri, numărul acestora a scăzut până la valoarea de 94 șomeri, în anul 2020. Valoarea minimă a fost înregistrată la nivelul anilor 2011 și 2018, respectiv 87 de șomeri, în timp ce, valoarea maximă atinsă în perioada de timp analizată a fost de 154 șomeri, la nivelul anului 2015.

Independența

JUDEȚUL GALAȚI

STRATEGIA DE DEZVOLTARE LOCALĂ

Figura nr. 40. Evoluția numărului de șomeri din comună



Sursa: <http://www.statistici.insse.ro>, accesat în data de 25.10.2021

Situația șomerilor pe sexe aflați în evidența AJOFM Galați cu domiciliul în comuna Independența, în perioada 2010 - 2020 este prezentată în tabelul următor:

Tabelul nr. 13. Evoluția numărului de șomeri pe sexe

Numărul șomerilor	2010	2011	2012	2013	2014	2015	2016	2017	2018	2019	2020
Total	151	87	131	123	143	154	132	114	87	83	94
Bărbați	91	47	74	76	86	96	77	70	49	46	47
Femei	60	40	57	47	57	58	55	44	38	37	47

Sursa: <http://www.statistici.insse.ro>, accesat în data 25.10.2021

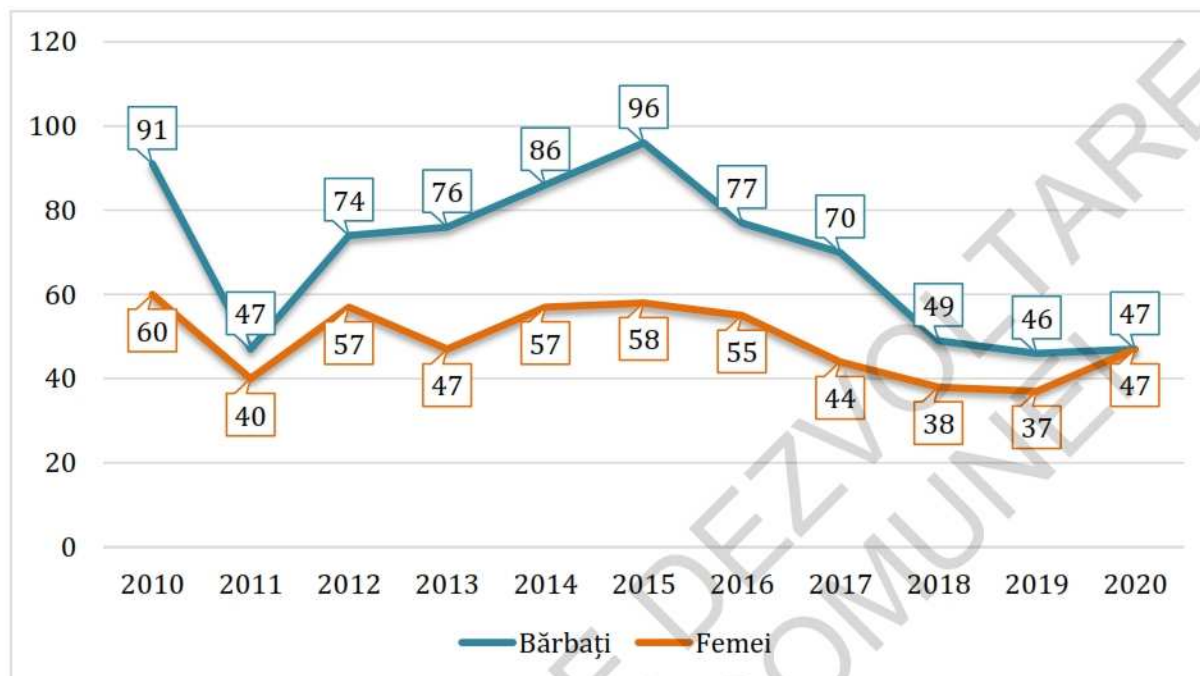
Analizând situația șomajului pe sexe se constată că o pondere importantă este dată de populația masculină, numărul bărbaților șomeri fiind superior celui al femeilor la nivelul perioadei analizate.

Independența

JUDEȚUL GALAȚI

STRATEGIA DE DEZVOLTARE LOCALĂ

Figura nr. 41. Situația șomerilor pe sexe înregistrați în comuna Independența



Sursa: <http://www.statistici.insse.ro>, accesat în data de 25.10.2021

Situația șomerilor aflați în evidența AJOFM Galați cu domiciliul în comuna Independența, în luna iulie a anului 2021 este prezentată în tabelul următor:

Tabelul nr. 14. Structura șomerilor în iulie 2021

Nr. crt.	Indicator șomaj înregistrat	Număr de persoane
1	Total șomeri	66
2	Bărbați	29
3	Femei	37

Sursa: <http://www.statistici.insse.ro>, accesat în data de 25.10.2021

Numărul șomerilor înscriși în iulie 2021 în comuna Independența a fost de 66 din care 37 femei. Analizând situația șomerilor în această perioadă, se observă o diferență mică între

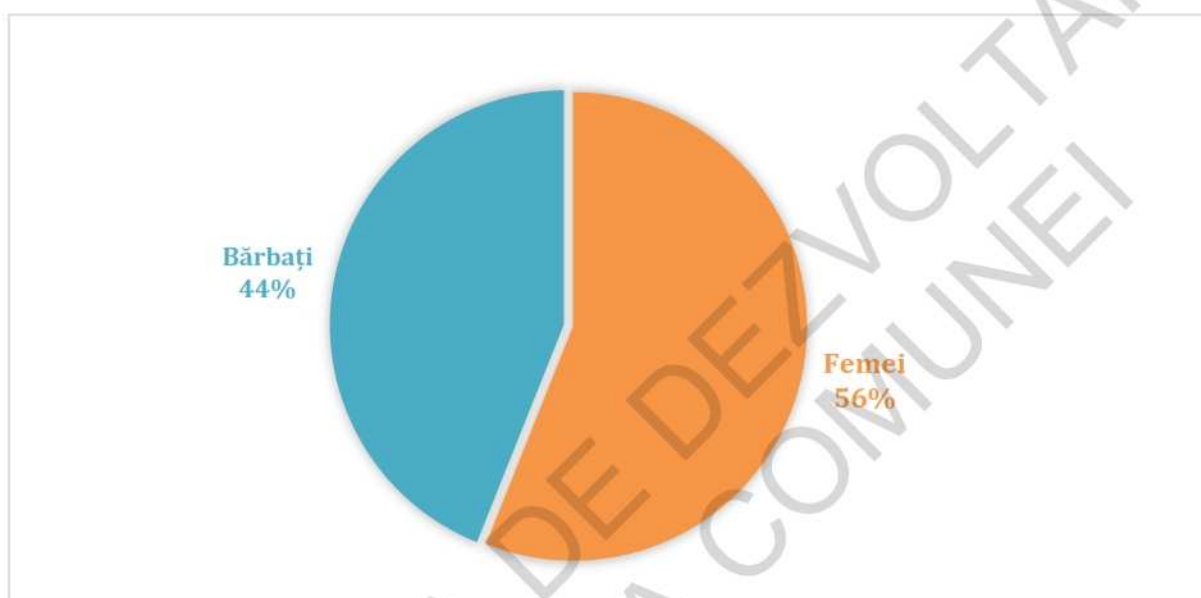
Independența

JUDEȚUL GALAȚI

STRATEGIA DE DEZVOLTARE LOCALĂ

numărul femeilor și cel al bărbaților șomeri, ponderea femeilor fiind de 56% din numărul total.

Figura nr. 42. Situația șomerilor în comuna Independența în iulie 2021



Sursa: <http://www.insse.ro>, accesat în data de 25.10.2021

4.2.4. ANALIZĂ SWOT ECONOMIE LOCALĂ

PUNCTE TARI	PUNCTE SLABE
<ul style="list-style-type: none">În comuna Independența își desfășoară activitatea un număr de 101 agenți economici.Majoritatea societăților care își desfășoară activitatea în comuna Independența au angajați locuitori ai comunei.Terenurile agricole reprezintă 81% din suprafața totală a comunei.	<ul style="list-style-type: none">Investiții insuficiente în agricultură.Îmbătrânirea forței de muncă în agricultură.Lipsa unui sistem de sprijin pentru implementarea noțiunilor de marketing.Slaba preocupare pentru introducerea noilor tehnologii și

Independența

JUDEȚUL GALAȚI

STRATEGIA DE DEZVOLTARE LOCALĂ

<ul style="list-style-type: none">• Din totalul terenurilor agricole, suprafețele arabile ocupă un procent de 87%.• Datorită solurilor fertile, locuitorii pot exploata acest potențial agricol, ce se materializează în producție vegetală.• La nivelul comunei este amenajată o piață agroalimentară, deschisă în fiecare zi de duminică.• În comuna Independența se cultivă grâu porumb, floarea soarelui, rapiță, lucernă, orz, ovăz, cartofi, mazăre, legume, ș.a.• În ceea ce privește creșterea animalelor, locuitorii comunei cresc ovine, caprine, bovine, porcine și păsări.• Reducerea numărului de șomeri începând cu anul 2015.• Creșterea numărului de salariați în perioada anilor 2010 - 2017.	<p>pentru activitatea de cercetare - dezvoltare.</p> <ul style="list-style-type: none">• Resurse financiare la nivel local insuficiente pentru susținerea/promovarea unor investiții.• Adaptarea mai lentă a populației rurale mature și vârstnice la schimbările și provocările lumii actuale, în general, și la fenomenul mobilității și reconversiei profesionale, în special.• Existența șomajului de lungă durată care conduce la descalificarea și descurajarea foștilor angajați.• Din cauza selecției de pe internet de către tineri a unor informații necorespunzătoare, în neconcordanță cu viața reală, aceștia nu mai acceptă să lucreze în anumite domenii, căutând doar domenii cu câștig rapid și ușor.• Lipsa calificării forței de muncă și lipsa unei oferte de formare profesională în plan local pentru absolvenții de gimnaziu care să crească șansele de ocupare pe piața muncii.
OPORTUNITĂȚI	AMENINȚĂRI
<ul style="list-style-type: none">• Introducerea noilor tehnologii și dezvoltarea ramurilor economice performante, bazat pe oportunitățile multiple de finanțare a IMM-urilor: finanțări de la bugetul de stat, finanțări din	<ul style="list-style-type: none">• Eroziunea și degradarea calității solurilor ce pot conduce la scăderea randamentului.• Capacitățile reduse de prelucrare a producției vegetale ce pot

Independența

JUDEȚUL GALAȚI

STRATEGIA DE DEZVOLTARE LOCALĂ

fonduri structurale, finanțări din fondurile de garantare, microfinanțări.

- Condiții favorabile de obținere a produselor ecologice ce pot fi exportate în condiții deosebit de avantajoase.
- Dezvoltarea sectorului prelucrării produselor agricole.
- Creșterea valorii adăugate a produselor agricole.
- Prezența fondurilor europene ce pot fi absorbite în vederea impulsivării afacerilor în agricultură și pentru tinerii fermieri.
- Susținerea formelor asociative; sprijinirea exploatațiilor agricole (fermelor) de semisubzistență.
- Înființarea grupurilor de producători.
- Organizarea unor campanii de informare.
- Informarea cetățenilor asupra programelor de finanțare nerambursabilă.
- Îmbunătățirea și perfecționarea competențelor profesionale a persoanelor adulte care activează în domeniile agriculturii și industriei agroalimentare.
- Calificarea și recalificarea, instruirea și perfecționarea persoanelor ocupate în agricultura de subzistență.

determina pierderi în perioadele de vârf de producție.

- Cadrul legislativ instabil.
- Slaba informare a agricultorilor cu privire la normele europene.
- Lipsa de receptivitate și flexibilitate a populației locale la cerințele pieței care determină decalaje economice mari, greu de recuperat.
- Oferte de creditare greu accesibile (garanții mari).
- Rata ridicată a dobânzii la credite.
- Reducerea ponderii populației active și îmbătrânirea acesteia.
- Scăderea continuă a producției prin scăderea productivității muncii.
- Creșterea ponderii muncii la negru, cu efecte negative asupra pieței muncii, economiei locale și asistenței sociale în perspectivă.
- Riscul creșterii numărului de persoane temporar absente din localitate, plecate la lucru în țară sau peste hotare.
- Lipsa locurilor de muncă poate determina migrarea populației tinere, care reprezintă un factor esențial pentru dezvoltarea localității.

Independența

JUDEȚUL GALAȚI

STRATEGIA DE DEZVOLTARE LOCALĂ

- Existența cadrului legislativ pentru întemeierea și dezvoltarea exploatărilor agricole.
- Dezvoltarea economiei rurale și creșterea productivității în sectorul agricol.
- Inventarierea terenurilor neutilizate, care vor fi puse la dispoziția întreprinzătorilor locali, în vederea dezvoltării propriilor afaceri, în agricultură și zootehnie, în baza unui acord avantajos pentru ambele părți.
- Informarea cetățenilor asupra programelor de finanțare nerambursabilă.
- Elaborarea unui program de atragere a investițiilor.
- Participarea la programe de dezvoltare a spiritului antreprenorial.

Independența

JUDEȚUL GALAȚI

STRATEGIA DE DEZVOLTARE LOCALĂ

4.3. DATE PRIVIND INFRASTRUCTURA, UTILITĂȚILE PUBLICE, ECHIPAREA TERITORIULUI ȘI DEZVOLTAREA URBANISTICĂ

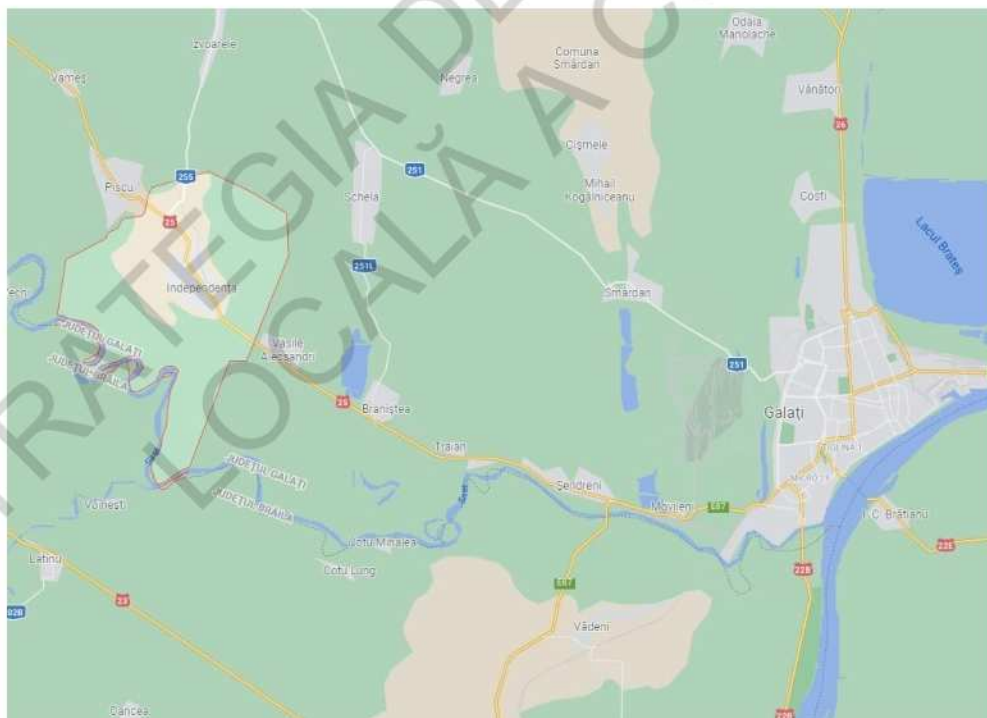
4.3.1. ZONE DE DEZVOLTARE URBANISTICĂ

Comuna Independența este localizată la aproximativ 25 km de municipiul Galați și are drept vecini comuna Piscu, la nord-vest, comuna Schela, la nord-est, comuna Branîștea, la est, comuna Siliștea, la sud, și comuna Măxineni la sud-vest.

Comuna Independența este străbătută următoarele artere principale:

- drumul național DN 25;
- drumul județean DJ 255;
- drumul județean DJ 251K.

Figura nr. 43. Încadrarea în teritoriu a comunei Independența



Sursa: <https://www.google.com/maps>

Independența

JUDEȚUL GALAȚI

STRATEGIA DE DEZVOLTARE LOCALĂ

Suprafața administrativă (extravilanul și intravilanul comunei)

Comuna Independența se întinde pe o suprafață de 6.825 ha și la nivelul anului 2021 avea o populație de 4.590 locuitori, conform Institutului Național de Statistică.

Bilanțul teritorial al categoriilor de folosință pe întreaga suprafață a comunei Independența se prezintă conform tabelului următor:

Tabelul nr. 15. Principalele categorii de folosință ale terenurilor din comuna Independența

Modul de folosință pentru suprafața agricolă (ha)	
Agricol	5.523
Arabil	4831
Pășuni	345
Fânețe	28
Vii și pepiniere viticole	319
Terenuri neagricole	1.302
Păduri	761
Ape, bălți	208
Construcții	166
Comunicații și căi ferate	157
Terenuri neproductive	10
TOTAL	6.825

Sursa: <http://www.statistici.insse.ro>, accesat în data de 21.10.2021

Suprafața agricolă care revine la un locuitor este de 1,20 ha, iar cea arabilă este de 1,05 ha, valorile indicând un potențial agricol important pentru comună.

La nivelul teritoriului comunei Independența sunt identificate zone de locuit, zone

comerciale, zone mixte, spații verzi, cursuri de apă, etc.

4.3.2. STAREA FACTORILOR DE MEDIU



Mediul construit

Având în vedere normele legislative privind protecția mediului și adaptarea continuă a acestora la standardele Uniunii Europene, autoritatea administrației publice locale are responsabilități și obligații pentru a asigura un mediu sănătos pentru locuitorii comunei.

Reabilitarea, protecția și conservarea mediului reprezintă lucrări de intervenții proiectate și realizate de om cu scopul păstrării în limitele de normalitate a condițiilor de mediu.

Alcătuit atât din elemente naturale, cât și provenind din desfășurarea activităților umane, mediul înconjurător este dificil de caracterizat, datorită multiplelor sale atribute, cât și relațiilor complexe dintre acestea, definite ca impacturi. Variabilele ce reprezintă

caracteristici ale mediului sunt definite ca atribute, iar modificări ale atributelor furnizează indicatori ai schimbării mediului.

Datorită formei complexe a mediului nu pot fi analizate toate schimbările mediului și nu pot fi luate toate măsurile de protecție. Cu cât se analizează mai multe atribute, cu atât se va obține o evaluare mai corectă a acestora asupra mediului.

Calitatea apei

Calitatea apelor de suprafață poate fi influențată de poluarea cu nutrienți, substanțe organice și substanțe periculoase a apelor de suprafață cauzate în principal de emisiile de la aglomerări umane, activitățile industriale și agricole. Poluarea cu substanțe organice este cauzată în principal de emisiile directe sau indirecte de ape uzate insuficient epurate sau neepurate de la aglomerări umane, din surse industriale sau agricole, și produce schimbări semnificative în balanța oxigenului în apele de suprafață și în consecință are impact asupra compoziției speciilor/populațiilor acvatice și respectiv, asupra stării ecologice a apelor. O altă sursă de poluare a apelor de suprafață poate fi reprezentată de alterări hidromorfologice prin întreruperea continuității longitudinale și laterale a cursurilor de apă, modificarea regimului hidrologic și a condițiilor morfologice, precum și implementarea viitoarelor proiecte de infrastructură sunt unele dintre cauzele care pot avea impact asupra stării corpurilor de apă de suprafață.

În conformitate cu Directiva Cadru Apă 2000/60/CE, în cadrul planurilor de management al bazinelor/spațiilor hidrografice au fost considerate presiuni semnificative acelea care au ca rezultat neatingerea obiectivelor de mediu pentru corpul de apă.

Aplicarea setului de criterii a condus la identificarea presiunilor semnificative punctiforme, având în vedere evacuările de ape epurate sau neepurate în resursele de apă de suprafață: aglomerări urbane, industrie, agricultură și Alte tipuri de presiuni antropice.

Agglomerările umane ce au peste 2000 locuitori echivalenți care au sisteme de colectare a apelor uzate cu sau fără stații de epurare ce evacuează în resursele de apă, reprezintă o sursă de poluare semnificativă. Calitatea apelor de suprafață este afectată în special de deversarea apelor uzate neepurate sau insuficient epurate.

Industria reprezintă o presiune asupra mediului înconjurător prin instalațiile care intră sub incidența Directivei 2010/75/CEE privind emisiile industriale (Directiva IED),

unitățile care evacuează substanțe periculoase și alte unități care evacuează în resursele de apă și care nu se conformează legislației în vigoare privind factorul de mediu apă.

În județul Galați au fost inventariate, în anul 2019, 15 instalații ce intra sub prevederile Directivei IED, dintre care 3 instalații cu profil de producție și prelucrarea metalelor - SC Liberty SA Galați, SC Damen Shipyards, SC Titan Steel 1921 SRL și 2 instalații cu profil tratare deșeuri periculoase și depozitare deșeuri nepericuloase: SC OMV Petrom SA - stația de bioremediere și depozit deșeuri nepericuloase Smârdan și Serviciul Public Ecosal Galați -depozit de deșeuri nepericuloase.

Presiunile asupra resurselor de apă sunt exercitate și prin impactul potențial al nutrienților din **activitățile agricole** asupra apelor de suprafață și a apelor subterane, prin depozitarea inadecvată a gunoaielor de grajd, scurgere posibilă a materialelor de pe platformele comunale, dacă acestea nu au fost construite și amplasate corespunzător, împrăștierea necorespunzătoare a gunoiului de grajd pe terenurile agricole dacă nu este respectat codul de bune practici agricole, impact potențial asupra corpurilor de apă receptoare dacă nu este asigurată calitatea efluenților de apă uzată.

Tabelul nr. 16. Situația utilizării îngrășămintelor în anii 2010-2019, pe raza județului Galați

Anul	Îngrășămintă chimice folosite (tone substanță activă)				N+ P ₂ O ₅ + K ₂ O (kg/ha)	
	N	P ₂ O ₅	K ₂ O	Total	Arabil	Agricol
2010	9.340	6.331	2.004	17.675	60,69	50,57
2011	10.440	7.003	2.394	19.837	68,65	56,49
2012	11.525	7.773	2.514	21.812	75,50	62,12
2013	12.538	7.805	2.514	22.857	56	56,1
2014	11.603	7.874	2.510	21.987	76,12	62,63
2015	11.603	7.874	2.510	21.987	79,14	65,11
2016	13.826	12.155	2.254	28.235	97,77	80,43
2017	15.339	14.555	2.770	32.664	113	93,05

Independența

JUDEȚUL GALAȚI

STRATEGIA DE DEZVOLTARE LOCALĂ

2018	18.422	14.354	4.631	37.407	129	106
2019	17.911	11.410	1.934	31.255	108	89

Sursa: Raportul Județean privind starea mediului în anul 2019, județul Galați

Resursele de apă pot fi afectate și de **alte presiuni antropice** precum: poluări accidentale (de natură fizică, chimică, biologică sau bacteriologică ale apei), activități de piscicultură/acvacultură, balastiere, ș.a.

Conform Raportului privind starea mediului în județul Galați, evoluția calității cursurilor de apă și a apelor subterane din județ cunoaște o îmbunătățire comparativ cu anii precedenți.

Principala apă de suprafață care traversează teritoriul comunei Independența este râul Siret, care, conform STAS 4706/1988, se încadrează în categoria a III-a de calitate, ceea ce nu corespunde necesităților consumatorilor din zonă.

Teritoriul administrativ al comunei Independența este nominalizat ca făcând parte din categoria Zone vulnerabile la poluarea cu nitrați-localități din județul Galați.

Calitatea solului

Ca urmare a administrării îngrășămintelor chimice are loc acumularea în sol a unor elemente minerale nocive (nitrații).

Fiecare localitate rurală posedă o suprafață în general mică de depozitare a gunoaielor menajere, aceste *depozite sălbătice*, prin amplasarea lor și acumularea gunoaielor în timp, are un efect negativ, datorită poluării stratului freatic din care se alimentează fântânile oamenilor.

Deoarece categoria terenurilor agricole ocupă o suprafață semnificativă din suprafața totală a comunei, chimizarea în exces și unilaterală tulbură echilibrul ecologic din sol, afectând procesul de conversie (viteza repunerii în circulație a materiei și energiei din sol) rezultând astfel scăderea potențialului productiv.

Independența

JUDEȚUL GALAȚI

STRATEGIA DE DEZVOLTARE LOCALĂ

Categoriile de folosință sunt direct influențate de deversările de substanțe chimice periculoase, depozitățile de deșeuri, tratamente și fertilizări realizate fără fundamentare agro-pedologică, agrotehnică, necorespunzătoare, la care se adaugă degradările naturale ale calității solului.

Solul reprezintă un factor de mediu ce integrează toate consecințele poluării constând în creșterea concentrației ionilor de hidrogen (pH), modificarea compoziției, eliberarea ionilor metalici cu efecte negative asupra vegetației, asupra apei subterane și chiar a omului, direct sau indirect (prin alimentație și apă).

Solul este principalul suport al tuturor activităților socio-economice și constituie factorul de mediu expus cel mai ușor la poluare.

În zona de câmpie din care face parte și comuna Independența există o gamă de soluri mai puțin variată datorită uniformității condițiilor pedoclimatice. Cea mai mare răspândire o au cernoziomurile și cernoziomurile carbonatice cu variantele lor. Afectate de hidromorfie, care acoperă aproape în întregime câmpiile. O pondere mare în învelișul de sol o au și solurile aluviale.

Urmare analizelor, solurile au fost împărțite pe clase de calitate (de la I la V), exprimate prin indicatorul intitulat „pretabilitatea la folosință arabilă”. Solurile cele mai valoroase din punct de vedere agricol sunt cele din clasele I și II, valoarea acestora descrescând spre clasa a V-a.

Se observă că cele mai valoroase sub aspect agricol sunt cele de clasa I și a II-a, care sunt localizate în ponderi importante în nordul teritoriului și imediat în vestul și sudul localității. Conform legii aceste terenuri sunt protejate, fiind interzisă folosirea lor pentru alte destinații inclusiv includerea lor în cadrul intravilanului.

Terenurile având soluri de clasa a IV-a de calitate (din vestul comunei Independența) sunt degradate din cauza inundațiilor periodice (la 3-5 ani), în funcție de regimul pluviometric al anului respectiv.

Principalele restricții ale calității solurilor agricole sunt:

- ❖ **Seceta** - se poate manifesta pe circa 7,1 milioane ha, din care pe cea mai mare parte a celor 3,2 milioane ha amenajate anterior cu lucrări de irigație; în anii 2006-2007 au fost înregistrate ca fiind afectate de secetă.
- ❖ **Excesul de umiditate** - afectează circa 3,8 milioane ha, din care o mare parte din

perimetrele cu lucrări de desecare-drenaj, care nu funcționează cu eficiența scontată. Periodic sunt inundate o serie de perimetre din areale cu lucrări de îndiguire vechi sau ineficiente, neîntreținute, înregistrându-se pagube importante prin distrugerea gospodăriilor, culturilor agricole, șeptelului, a căilor de comunicație și pierderi de vieți omenești.

- ❖ **Eroziunea hidrică** - este prezentă în diferite grade pe 6,3 milioane ha, dintre care circa 2,3 milioane amenajate cu lucrări antierozionale, în prezent degradate puternic în cea mai mare parte; aceasta împreună cu alunecările de teren (circa 0,7 milioane ha) provoacă pierderi de sol de până la 41,5 t/ha.an.
- ❖ **Eroziunea eoliană** - se manifestă pe aproape 0,4 milioane ha, cu pericol de extindere, cunoscând că, în ultimii ani, s-au defrișat unele păduri și perdele de protecție din zone cu soluri nisipoase, susceptibile acestui proces de degradare. Solurile respective au volum edafic mic, capacitate de reținere a apei redusă și suferă de pe urma secetei, având fertilitate scăzută.
- ❖ **Conținutul excesiv de schelet** - în partea superioară a solului afectează circa 0,3 milioane ha.
- ❖ **Sărăturarea solului** - Sărăturarea solului se resimte pe circa 0,6 milioane ha, cu unele tendințe de agravare în perimetrele irigate sau drenate și irațional exploatate, sau în alte areale cu potențial de sărăturare secundară, care însumează încă 0,6 milioane ha.
- ❖ **Deteriorarea structurii și compactarea secundară a solului** („talpa plugului”) - se manifestă pe circa 6,5 milioane ha; compactarea primară este prezentă pe circa 2 milioane ha terenuri arabile, iar tendința de formare a crustei la suprafața solului, pe circa 2,3 milioane ha.
- ❖ **Starea agrochimică** - analizată pe 66% din fondul agricol, prezintă următoarele caracteristici nefavorabile: o aciditate puternică și moderată a solului pe circa 3,4 milioane ha teren agricol și alcalinitate o moderată-puternică pe circa 0,2 milioane ha teren agricol; o asigurare slabă, până la foarte slabă, a solului cu fosfor mobil, pe circa 6,3 milioane ha teren agricol; o asigurare slabă a solului cu potasiu mobil, pe circa 0,8 milioane ha teren agricol; o asigurarea slabă a solului cu azot, pe aproximativ 5,1 milioane ha teren agricol; o asigurarea extrem de mică, până la mică, a solului cu humus pe aproape 7,5 milioane ha teren agricol; o carențe de microelemente pe suprafețe însemnate, mai ales carențe de zinc, puternic resimțite la cultura porumbului pe circa 1,5 milioane ha.
- ❖ **Poluarea fizico-chimică și chimică a solului** - afectează circa 0,9 milioane ha; efecte agresive deosebit de puternice asupra solului produce poluarea cu metale grele (mai ales Cu, Pb, Zn, Cd) și dioxid de sulf, identificată în special în zonele

Independența

JUDEȚUL GALAȚI

STRATEGIA DE DEZVOLTARE LOCALĂ

critice Baia Mare, Zlatna, Copșa Mică. În total, poluarea cu substanțe purtate de vânt afectează 0,363 milioane ha. Deși, în ultimii ani, o serie de unități industriale au fost închise, iar altele și-au redus activitatea, poluarea solului se menține ridicată în zonele puternic afectate. Poluarea cu petrol și apă sărată de la exploatarea petroliere, rafinare și transport este prezentă pe circa 50.000 ha.

- ❖ **Distrugerea solului prin diverse lucrări de excavare** - afectează circa 24.000 ha, aceasta constituind forma cea mai gravă de deteriorare a solului, întâlnită în cazul exploatarea miniere la zi, ca de exemplu, în bazinul minier al Olteniei. Calitatea terenurilor afectate de acest tip de poluare a scăzut cu 1 - 3 clase, astfel că unele din aceste suprafețe au devenit practic neproductive.
- ❖ **Acoperirea solului cu deșeuri și reziduuri solide** - a determinat scoaterea din circuitul agricol a circa 18.000 ha de terenuri agricole.

Calitatea aerului

Cu privire la monitorizarea și evaluarea calității aerului se analizează următoarele categorii de poluanți: gaze, pulberi în suspensie, pulberi sedimentabile și precipitații atmosferice.

Acești poluanți sunt în general produși de către industrie, dar comuna Independența, având o activitate predominant agricolă, nu influențează prin activitățile desfășurate calitatea aerului din zonă.

Deoarece intravilanul comunei este străbătut de drumul național DN 25 și drumurile județene DJ 251K și DJ 255, se poate considera că datorită traficului calitatea aerului este periclitată. Emisiile de poluanți ale autovehiculelor ce tranzitează traseele comunei prezintă două particularități: în primul rând eliminarea se face foarte aproape de sol, fapt care duce la realizarea unor concentrații ridicate la înălțimi foarte mici, iar în al doilea rând, emisiile se fac pe întreaga suprafață a localității, diferențele de concentrații depinzând de intensitatea traficului și posibilitatea de ventilație a străzilor.

Poluarea aerului datorată traficului auto nu afectează numai zonele unde sunt emise substanțe poluante, aerul contaminat este purtat de vânt și produce multe efecte cu impact puternic asupra întregului teritoriu. Nu numai aerul este poluat de emisiile auto, dar și solul, prin depunere de substanțe chimice, precum și apele, prin pătrunderea poluanților în cursurile de apă sau în apele subterane.

Emisiile provenite din procese metabolice datorate creșterii animalelor, descompunerii aerobe și anaerobe a deșeurilor organice (zootehnice și menajere) sunt o altă posibilă sursă de poluare a aerului.

Emisii din procesele de combustie controlate - arderea combustibililor solizi în sobe gospodărești - emisii de fum (particule) sunt în cantități ne semnificative și cantonate în principal în perioada de iarnă.

Emisii din procese de combustie necontrolate - incendii: clădiri, miriști etc sunt o altă sursă ne semnificativă de poluare a atmosferei. Din aceste procese rezultă poluanți atmosferici: CO, CO₂, NO_x, SO₂, și în principal pulberi.

Calitatea factorului de mediu aer la nivelul județului Galați este monitorizată permanent de Agenția de Protecția Mediului Galați prin rețeaua de supraveghere a calității factorilor de mediu.

Concluziile cuprinse în *Raportul asupra calitatii factorilor de mediu - luna februarie 2018* susțin ca nu s-au semnalat depășiri ale valorilor maxime admise, în punctele de monitorizare și nu s-au semnalat ploi acide.

Depozitarea deșeurilor

În comuna Independența deșeurile rezultă în special din activitățile gospodărești, dar și din activitățile industriale. Depunerea pe sol a gunoiului menajer și de grajd, în spații care nu au fost special amenajate, poate conduce atât la degradarea calității solului, cât și la scoaterea din circuitul agricol a unor importante suprafețe de teren.

Pe de altă parte, haldele de gunoi sunt surse de mirosuri dezagreabile și de fum produs de incendiile prin autoaprindere, în special în perioadele calde.

Efectele negative asupra florei și faunei constau în proliferarea unor specii de plante specifice zonelor poluate și afectarea existenței plantelor și animalelor specifice zonei datorită propagării (prin aer, apă, sol) a unor substanțe toxice.

Depozitarea deșeurilor produce un impact negativ asupra tuturor factorilor de mediu – apă, aer, sol, datorită efectului lor conjugat ecologic și economic.

Toate activitățile implicate în sistemul de gestionare a deșeurilor, respectiv de colectare, transport, tratare, valorificare, eliminare și dezafectare a infrastructurii aferente pot avea un impact negativ asupra mediului dacă nu sunt respectate normativele ce stabilesc condițiile de gestionare ecologică.

4.3.3 INFRASTRUCTURA DE DRUMURI ȘI TRANSPORT

Drumurile publice sunt drumurile destinate transportului rutier public de toate categoriile, gestionate de autoritățile administrației publice centrale sau locale și clasificate tehnic, conform legislației și terminologiei tehnice, în autostrăzi, drumuri expres, naționale, județene și comunale în extravilan și străzi în intravilan.

Comuna Independența este situată la aproximativ 25 km de municipiul Galați, reședința de județ, și are drept vecini:

- ◆ comuna Schela, la nord-est;
- ◆ comun Braniștea, la est;
- ◆ comuna Siliștea, la sud;
- ◆ comuna Măxineni la sud-vest;
- ◆ comuna Piscu, la nord-vest.

Rețeaua rutieră a comunei Independența este formată din drum național, drumuri județene și drumuri comunale, având următoarele caracteristici relevante:

- ◆ **DN 25** - străbate județul Galați, asigurând legătura între municipiile Galați și Tecuci; el pornește din Tecuci și se termină în DN2B, în localitatea Șendreni;
- ◆ **DJ 251K** - face legătura între comuna Schela, drumul județean DJ 251, și comuna Independența, drumul național DN 25; DJ 251K are o lungime totală de 9 km, dintre care 4 km traversează comuna Independența din centru către nord-est;
- ◆ **DJ 255** - face legătura între Independența și drumul național DN 24D (pe teritoriul comunei Cuca); acest drum are o lungime totală de aproximativ 35 km, tranzitând teritoriul comunei Independența în nordul acesteia, pe o lungime de 1,6 km;
- ◆ **DC 43A** - traversează sudul localității Independența, având o lungime de 2 km.

Independența

JUDEȚUL GALAȚI

STRATEGIA DE DEZVOLTARE LOCALĂ

Sub aspectul tramei stradale, la nivelul comunei se remarcă predominant străzi rectangulare, cu loturi ordonate și aproximativ egale de suprafață.

Figura nr. 44. Amplasarea străzilor la nivelul localității Independența (reședința de comună)



Sursa: www.google.ro/maps

Independența

JUDEȚUL GALAȚI

STRATEGIA DE DEZVOLTARE LOCALĂ

La nivelul comunei Independența s-au elaborat mai multe proiecte ce au drept obiectiv modernizarea tramei stradale a comunei:

Tabelul nr. 17. Proiecte de modernizare a drumurilor din comuna Independența

Denumire proiect	Descriere
Asfaltare străzi în comuna Independența, județul Galați	Lucrări de asfaltare a 7 străzi rurale, în lungime totală de 5,182 km
Asfaltare străzi în comuna Independența, județul Galați – Etapa 2	Lucrări de asfaltare străzi rurale, în lungime totală de 6,706 km
Modernizarea rețelei de drumuri de interes local în comuna Independența, județul Galați	Lucrări de asfaltare 6 străzi rurale, în lungime totală de 4,696 km

Sursa: www.primaria-independenta.ro, accesat în data de 04.11.2021

Prin modernizarea străzilor s-a dorit consolidarea circulației rutiere, în vederea acoperirii nevoilor de circulație la nivel local, prin acțiuni precum:

- Asigurarea accesului locuitorilor la drumul național DN 25;
- Sporirea capacității portante și de circulație cu platforma de lățime suficientă pentru asigurarea siguranței circulației și a confortului în trafic;
- Îmbunătățirea condițiilor de viață și a standardelor de muncă, fapt care contribuie într-o mare măsură și la menținerea populației și a forței de muncă la nivel local;
- Existența unor căi de comunicații moderne ce permite efectuarea unui schimb superior de mărfuri cu lărgirea pieței de desfacere locală;
- Îmbunătățirea aspectului general al localității.

4.3.4. ALIMENTARE CU ENERGIE ELECTRICĂ ȘI ILUMINAT PUBLIC

Sectorul energetic reprezintă un sector strategic, fără energie nu se poate concepe dezvoltarea economico-socială a unei societăți.

Politica energetică se definește ca fiind „*acea parte a politicii economice care tratează alimentarea, conversia, distribuția și utilizarea energiei*”.

În politica energetică a unei țări, este necesar să se aibă în vedere o serie de aspecte, după cum urmează:

- consumurile energetice pentru necesitățile gospodărești se modifică în funcție de evoluția modului de viață a cetățenilor, de creșterea gradului de confort, etc.;
- consumurile energetice pentru sectorul terțiar se modifică în funcție de gradul de dezvoltare a comunităților, de structura administrativă, politico-socială, sanitară, etc.

Se impune gestionarea într-un mod cât mai rațional a resurselor și implicit a energiei electrice, știind că electricitatea reprezintă principala sursă pentru diferite activități productive, prestări servicii, iluminat, etc.

Având în vedere faptul că energia electrică nu poate fi stocată, practic orice sistem trebuie să poată asigura producerea și distribuția energiei electrice, urmând exact consumul.

Tocmai din aceste considerente, programele de conștientizare a consumatorului asupra utilizării raționale a energiei electrice, nu pot fi privite numai prin prisma simplistă a economiei de energie, ci trebuie considerate la nivel global, ca o alternativă la investițiile energetice.

Furnizarea energiei electrice în comuna Independența este asigurată din Sistemul Energetic Național (SEN) prin intermediul liniilor electrice aeriene de medie tensiune de 20kV. Toate instalațiile electrice până la punctele de măsură (inclusiv acestea) aparțin S.C. Electrica Distribuție Muntenia Nord S.A. – S.D.E.E. Galați.

Comuna Independența este alimentată cu energie electrică din 2 stații de transformare, Schela (110/20 kV) și Abator (110/20 kV), prin intermediul rețelei de distribuție de 20 kV.

Din axa de tensiune LEA 20 kV sunt racordate radial cele 12 posturi de transformare ce alimentează rețeaua de joasă tensiune (LEA 0,4 kV).

În anul 2014, pe teritoriul comunei s-a realizat extindere a rețelelor electrice aferente Străzii Crizantemelor și Străzii Viilor. Prin intermediul acestui proiect s-a realizat alimentarea cu energie electrică printr-o linie aeriană racordată la noua cutie de distribuție – 1.4, montată pe stâlpul PTA 18. Lucrările desfășurate în cadrul proiectului sunt următoarele:

Linia electrică aeriană 0,4 kV, constituită din:

- stâlpi din beton armat centrifugat tip SC 10.001, SC 10.002 și SC 10.005;
- circuit torsadat de tip T2XIR 50 OL-AL + 3x70 mmp pe porțiunea dintre stâlpul nr.1 și stâlpul nr. 19;
- conductor T2XIR 50 OL-AL + 3x50 mmp, cu care se vor echipa stâlpii de la nr. 19 la nr. 26, respectiv stâlpii de la nr. 19 la nr. 34.

În cadrul proiectului s-a montat o cutie de secționare și protecție la stâlpul nr. 19, de la acest stâlp schimbându-se secțiunea conductorului.

Instalațiile de legare la pământ s-au montat astfel:

- la stâlpii nr. 2 și nr. 19 s-au montat prize de 4 Ω ;
- la stâlpii de traversare nr. 5 și nr.6 și la capetele de rețea s-au montat prize de 10 Ω ;
- pentru protecția împotriva supratensiunilor s-au prevăzut descărcători cu oxizi de zinc pe LEA 0,4 kV.

S-a prevăzut întărirea LEA, în deschiderea de traversare a stâlpilor nr.5-6, prin:

- montarea unui conductor OL deasupra LEA 0,4 kV;
- montarea unor cleme de susținere a conductorului torsadat, ce vor fi fixate pe cablu de oțel; aceste cleme vor fi utilizate doar în cazul ruperii conductorului purtător din OL-AL, conductorul torsadat nefiind susținut de clemele de fixare.

Sistemul radial de rețele de medie tensiune (20kV) asigură racordul la posturile de transformare de 20/0,4kV. Acestea sunt de două tipuri, astfel:

Independența

JUDEȚUL GALAȚI

STRATEGIA DE DEZVOLTARE LOCALĂ

- posturi de transformare de rețea, din care sunt alimentați consumatorii casnici, marea majoritate a consumatorilor din sectorul terțiar, iluminat public, etc.
- posturi de transformare de abonat la unitățile economice.

Iluminatul public

Iluminatul public are rolul de a asigura atât orientarea și circulația în siguranță a pietonilor și vehiculelor pe timp de noapte, cât și crearea unui ambient corespunzător în orele fără lumină naturală.

Rețeaua de iluminat public cuprinde întreg teritoriul comunei Independența și este asigurată printr-o rețea de distribuție de joasă tensiune 0,4 kV. Aceasta urmează traseul drumurilor din zonă și sunt pozate pe stâlpi de beton.

În anul 2019 au fost aprobați prin HCL indicatorii tehnico-economici ai proiectului „Modernizare iluminat public, comuna Independența, județul Galați” faza Studiu de fezabilitate, incluzând instalarea a 728 corpuri de iluminat.

4.3.5 ALIMENTAREA CU APĂ ȘI REȚEAUA DE CANALIZARE

Alimentarea cu apă

Conform Autorizației de gospodărire a apelor, sursa subterană de alimentare pentru localitatea Independența este formată din 3 puțuri forate (PF1, PF1 bis, PF2), având următoarele caracteristici:

- **puțul forat PF1** (H = 100 m), amplasat lângă Gospodăria veche de apă – str. Ștefan cel Mare; acesta este tubat cu coloană definitivă și filtrantă din PVC, având diametrul Dn = 225 mm; forajul captează acviferele situate la adâncimile 43-48 m, 58-65 m și 73-76 m; debitul mediu de exploatare este de 8,8 mc/h;
- **puțul forat PF1 bis** (H = 120 m), amplasat lângă Gospodăria nouă de apă; acesta este tubat cu coloană definitivă și filtrantă din PVC tip Valrom R10, având diametrul Dn = 180 mm; forajul are rol de a capta acviferele situate la adâncimile 48,5-52,5 m, 67,5-6572,5 m, 80,5-85,5 m, 91,5-96,5 și 99,6-103,5 m; debitul mediu de exploatare este de 30,0 mc/h;

- **puțul forat PF2** ($H = 100$ m), amplasat la 250 m de Gospodăria veche de apă – str. Ștefan cel Mare; acesta este tubat cu coloană definitivă și filtrantă din PVC, având diametrul $D_n = 225$ mm; forajul are rol de a capta acviferele situate la adâncimile 43-48 m, 58-65 m și 73-76 m; debitul mediu de exploatare este de 8,8 mc/h.

Debitele și volumele totale de apă autorizate sunt:

- debit mediu: 821,6 mc/zi;
- debit maxim: 1.015 mc/zi;
- debit orar maxim: 63,64 mc/h;
- volum mediu anual: $V_{an} = 300.000$ mc/an.

Fiecare foraj este echipat cu câte o pompă submersibilă. Pompele au următoarele caracteristici:

- PF – $Q = 8,0$ mc/h, $H_p = 20$ mcA, $N = 2$ Kw;
- PF1 BIS – $Q = 17,0$ mc/h, $H_p = 19,1$ mcA, $N = 2,2$ Kw;
- PF2 – $Q = 12,0$ mc/h, $H_p = 40$ mcA, $N = 2$ Kw.

Aducțiunea apei de la foraje către gospodăria de apă se realizează prin conducte PEID ce au diametre cuprinse între 110-160 mm. Lungimea totală a acestora este de 1,0 km.

Înmagazinarea apei se efectuează prin intermediul celor două gospodării de apă:

- ❑ *Gospodăria veche de apă* este compusă dintr-un rezervor de înmagazinare montat semiîngropat cu volumul de 150 mc, stație de clorinare în care se tratează apa cu hipoclorit de sodiu.
- ❑ *Gospodăria nouă de apă* este compusă dintr-un rezervor de înmagazinare din beton armat, montat suprateran cu volumul de 500 mc și stație de tratare în care apa este tratată cu hipoclorit de sodiu prin intermediul instalației de dozare tip ALLDOS; debitul de apă brută nu poate depăși 15 l/s, concentrație de 10%, doză de clor 0,5 – 1 mg/l. Soluția este injectată cu ajutorul unei pompe de dozare.

La ambele gospodării de apă este asigurat perimetrul de protecție sanitară.

Pentru ca debitele și volumele de apă să poată fi contorizate, la nivelul fiecărui rezervor de înmagazinare se regăsește câte un apometru de tip WPD.

Distribuția apei se realizează prin pompare, cu un grup de pompare echipat cu două electropompe tip DAB amplasat adiacent rezervorului de înmagazinare cu volumul de 500 mc de la gospodăria nouă și cu un grup de pompare cu care este echipată gospodăria veche de apă.

Rețeaua de distribuție a comunei este alcătuită din conducte PEHD PE cu diametrul nominal cuprinse între 90-110-140-160-210 mm. Lungimea totală a rețelei este de 22,5 km, din care 3,2 km rețea veche și 19,3 km rețea nouă realizată în anii 2006-2007.

Rețea de canalizare

Ca urmare a proiectului „Modernizarea infrastructurii de bază prin înființare rețea de canalizare și stație de epurare, comuna Independența, județul Galați”, inițiat în anul 2013, s-a înființat rețeaua de canalizare, cuprinzând următoarele elemente:

- ◆ rețea ramificată de canalizare, realizată din tuburi PVC SN4, cu Dn 200 mm-400 mm (rețea gravitațională) și din tuburi PEHD, Pn 6, cu diametrul Dn 90 mm-160mm (conductele de refulare ale stațiilor de pompare);
- ◆ stații de pompare ale apelor uzate menajere, aferente fiecărei grupe de locuințe; având în vedere configurația terenului au fost necesare stații de pompare, care trimit apele uzate dintr-o zonă în alta, din amonte spre aval, până la amplasamentul propus al stației de epurare.

Rețeaua de canalizare urmărește trama stradală a localității, pentru amplasarea traseului în plan al colectoarelor. Acestea sunt pozate sub cota terenului, respectându-se adâncimea de îngheț și adâncimea determinată de sarcinile care acționează asupra canalelor.

Racordarea colectoarelor secundare la colectorul principal este realizată la creastă, urmărindu-se evitarea formării de remuuri în sectoarele amonte.

Căminele de canalizare sunt uzinate, carosabile, cu excepția căminului de comutare ce are diametrul de 1.500 mm, de la intrarea în stație, cu racorduri la conductele de canalizare și adâncime variabilă, conform profilelor tehnologice. Sunt prevăzute cu capace carosabile și trepte pentru acces personal de mentenanță și exploatare.

Sistemul unitar de canalizare este realizat din tuburi de PVC-KG SN4, cu diametre

cuprinse între 160-400 mm, după cum urmează:

- Tuburi PVC-KG SN4, D = 160 mm, L = 5.167 ml;
- Tuburi PVC-KG SN4, D = 200 mm, L = 1.312,5 ml;
- Tuburi PVC-KG SN4, D = 250 mm, L = 7.246,5 ml;
- Tuburi PVC-KG SN4, D = 315 mm, L = 3.327,5 ml;
- Tuburi PVC-KG SN4, D = 400 mm, L = 1.390,5 ml.

Rețeaua de canalizare are o lungime totală de 19.502 m, întrucât lungimea tuburilor este de 18.444 m, iar lungimea totală a canalizării sub presiune este de 1.058 m.

Conductele de canalizare sub presiune sunt realizate din țevi PE 100 Pn 6 cu diametre cuprinse între 90 și 160 mm.

Pentru protecția apelor de suprafață receptoare, evacuarea apelor uzate este permisă, în cele mai multe cazuri, numai după ce acestea au fost epurate în instalații speciale de epurare numite stații de epurare.

Stația de epurare are rolul de a prelua apa uzată de la colectoarele stradale și de a-i modifica parametrii fizico-chimici în vederea obținerii valorilor admise de legislația în vigoare la evacuarea în emisar.

Procedeele de epurare a apelor uzate, denumite după procesele pe care se bazează, sunt următoarele:

- *epurarea mecanică* - în care procedeele de epurare sunt de natură fizică;
- *epurarea chimică* - în care procedeele de epurare sunt de natură fizico-chimică;
- *epurarea biologică* - în care procedeele de epurare sunt atât de natură fizică, cât și biochimică;
- *treapta terțiară* - are rolul de a înlătura compuși în exces.

Prin proiectul menționat mai sus s-a realizat și o stație de epurare, la nivelul localității Independența. Tehnologia generală care intră în componența stației de epurare se descrie astfel:

- ❑ **Stația de pompare** - are rolul de a recepționa apele uzate la intrarea în stația de epurare. La intrarea colectorului de ape uzate în stația de pompare a fost prevăzut un grătar de tip coș, care va reține materiile groșiere care pot cauza blocări ale pompelor. Volumul calculat pentru stația de pompare este de 3,0 mc. Stația de

pompă este realizată din beton armat, montată îngropat. Aceasta este echipată cu unități de pompă submersibile (1A + 1R), $Q = 35 \text{ mc/h}$ la 8-10 mCA a căror comandă este asigurată cu ajutorul indicatorilor de nivel.

- ❑ **Instalația automată de sitare (TR)** - traseul apei uzate va continua din stația de pompă către instalația de sitare. Aceasta este formată din sită rotativă – curățire automată, având rolul de a reține materiile solide ce au dimensiunea particulei mai mare de 0,5 mm. Descărcarea materiilor solide va fi efectuată într-un recipient de colectare, iar mai apoi acestea vor fi evacuate.
- ❑ **Separatorul de grăsimi** - apa sitată trece în separatorul de grăsimi, pentru ca grăsimile să fie reținute. Acest dispozitiv este realizat din PEHD, montat îngropat, având o capacitate nominală de 10 l/s. Grăsimile vor fi stocate în compartimentul de colectare, urmând să fie vidanjate.
- ❑ **Bazinul de omogenizare-egalizare (BOM)** - are rolul de a atenua vârfurile de debit și de a alimenta treapta biologică cu un debit cât se poate de constant. Tot în această etapă se va realiza și o omogenizare a concentrațiilor influente în treapta biologică.

4.3.6. ALIMENTAREA CU GAZ METAN

În anul 1999, în comuna Independența, a fost demarat proiectul pentru realizarea unei rețele de distribuție a gazelor naturale. Conform datelor furnizate de către Institutul Național de Statistică, pe teritoriul comunei există rețea de distribuție și alimentare cu gaze naturale, în lungime de 25,1 km.

Furnizorul de gaze naturale, în comuna Independența, conform Protocolului de colaborare nr. 3356/25.05.2018, este DISTRIGAZ SUD REȚELE S.R.L.

Sistemul de distribuție a gazelor naturale, din cadrul comunei Independența, este alcătuit din:

- rețea de distribuție în regim de presiune redusă;
- branșamente și posturi de reglare-măsurare la consumatori;
- instalații de utilizare la consumatori.

Prin introducerea gazului metan în comună se realizează o importantă economie de combustibili convenționali, de masă lemnoasă și de butelii cu gaze lichefiate. Gazul metan

poate fi utilizat atât în prepararea hranei, cât și în încălzirea apei și a locuințelor pe timp de iarnă.

De asemenea, prin existența unei rețele de distribuție de gaze naturale se realizează un grad sporit de confort, se reduc substanțial cheltuielile pentru încălzire, preparare hrană și, de asemenea, se reduce gradul de poluare a mediului în zonă.

În anul 2019, s-a încheiat contractul de cofinanțare pentru proiectul „*Extindere rețea de distribuție gaze naturale strada Mărășești Tineret, localitatea Independența, județul Galați*”. Extinderea rețelei de distribuție a gazelor naturale este efectuată de către DISTRIGAZ SUD REȚELE.

4.3.7. ALIMENTAREA CU ENERGIE TERMICĂ

În comuna Independența nu există sisteme centralizate de producere și distribuție a energiei termice, neexistând o industrie puternică ce ar putea să necesite pentru scopuri productive energia termică, din care să cedeze și centrelor populate o cantitate din aceasta, pentru încălzirea locuințelor și prepararea apei calde menajere.

Soluțiile alternative existente pentru asigurarea energiei termice (căldură și apă caldă), includ:

- centrale ce utilizează combustibil gazos (GPL);
- centrale ce utilizează combustibil lichid (motorină, benzină);
- centrale ce utilizează combustibil solid (biomasă);
- centrale electrice;
- surse neconvenționale.

Pentru diminuarea poluării atmosferice, noile proiecte vor fi orientate, pe cât posibil, în direcția utilizării surselor neconvenționale/cu regim scăzut de noxe.

Având în vedere regimul preponderent al construcțiilor (case), sistemul de încălzire în cadrul localităților comunei este reprezentat de surse individuale, sobe sau centrale termice, utilizând combustibil lichid sau solid, la care se mai adaugă și dispozitivele electrice.

4.3.8. SALUBRIZAREA ȘI GESTIONAREA DEȘEURILOR

Comuna Independența este membră în Asociația de Dezvoltare Intercomunitară privind Gestionarea Deșeurilor „Ecoserv” Galați. Asociația a fost constituită cu scopul înființării, organizării, reglementării, finanțării, exploatarei, monitorizării și gestionării în comun a serviciilor de salubritate, pe raza de competență a unităților administrativ-teritoriale membre, precum și realizarea în comun a unor proiecte de investiții publice de interes zonal sau regional destinate înființării, modernizării și/sau dezvoltării, după caz, a sistemelor de utilități publice aferente serviciilor, pe baza strategiei de dezvoltare a serviciilor.

În prezent, deșeurile colectate în județ sunt transportate direct la depozit, nu există stații pentru transferul deșeurilor.

Conform SMID, comuna Independența aparține zonei 1, iar din 2020 deșeurile reziduale vor fi transportate direct la MBT Galați, iar reciclabilele, generate de agenții economici și populația din zona analizată vor fi transferate la Stația de transfer Galați, și apoi la Stația de Sortare Valea Mărului.

Colectarea deșeurilor menajere și reciclabile se va face în conformitate cu Sistemului Integrat al Deșeurilor (SMID). Comuna Independența a adoptat prin Hotărârea Consiliului Local, Master Planul pentru Sistemul de management integrat al deșeurilor în județul Galați.

Conform contractului de concesiune a Serviciului Public de Salubritate a comunei Independența, jud. Galați, nr. 2231/30.05.2011, Societatea Comercială GEMINA SERVEXIM SRL, se ocupă de serviciile de salubritate, de la nivelul comunei.

Serviciile publice de salubritate pe care contractul în discuție le implică sunt: *precolectarea, colectarea, transportul și depozitarea.*

Toate aceste acțiuni sunt efectuate asupra deșeurilor menajere și a celor asimilate acestora, inclusiv a deșeurilor toxice din deșeurile menajere, cu excepția celor cu regim special.

Fiecărei gospodării din comună i s-a pus la dispoziție câte o pubelă, ce are o capacitate de 120 l.

În conformitate cu HCL nr. 40 din data de 29.07.2015 a fost aprobată înființarea unui

Independența

JUDEȚUL GALAȚI

STRATEGIA DE DEZVOLTARE LOCALĂ

depozit pentru deșeurile provenite din demolările construcțiilor cetățenilor comunei Independența, în Cv 62 P576+577, în suprafață de 300 mp.

4.3.9. TELECOMUNICAȚII ȘI REȚELE INTERNET

Atât municipiile județului, cât și unele localități din zona rurală a județului Galați sunt echipate cu centrale telefonice digitale. De asemenea, toate localitățile au acces la televiziune prin cablu. Cu toate că mai există, în special în mediul rural, gospodării neconectate la rețelele de telefonie fixă, acestea au ca alternativă rețelele de telefonie mobilă, care asigură acoperirea întregului teritoriu al județului Galați.

În prezent, telecomunicațiile în comuna Independența sunt acoperite pe toate căile: telefonie, televiziune prin cablu, internet.

Locuitorii comunei Independența beneficiază de servicii de telecomunicații prin intermediul magistralei de fibră optică, pozată subteran de-a lungul întregii străzi Tudor Vladimirescu.

Numărul furnizorilor serviciilor de telefonie mobilă a crescut semnificativ, iar importanța telefoniei fixe a scăzut simțitor ca urmare a dezvoltării telefoniei mobile, mai ales în localitățile rurale unde rețeaua de telefonie fixă nu este foarte extinsă.

Locuitorii din comuna Independența beneficiază de telefonie mobilă furnizată de operatorii Orange, Vodafone, Telekom, Digi Mobil ș.a.

În ceea ce privește rețeaua de transmisii de date și Internet, aceasta este folosită la un nivel mediu, din cauza posibilităților reduse de conectare, atât prin lipsa infrastructurii de bază, cât și din cauza puterii scăzute de cumpărare a dispozitivelor.

Rețelele de internet de la nivelul comunei sunt realizate din fibră optică, dispusă pe stâlpii care asigură alimentarea cu energie electrică a localității, acoperind 100% din suprafața comunei, ceea ce permite conectarea la serviciile specifice a tuturor utilizatorilor, și anume instituții publice, agenți economici și persoane fizice.

Traficul de date asigurat prin rețelele de internet, are viteză de 1 - 50 MB/sec.

4.3.10 TRANSPORTUL PUBLIC DE CĂLĂTORI

Comuna Independența este conectată la rețeaua de transport public județean de călători pe traseul Galați – Independența – Tecuci.

Rețelele de transport public județean de călători din comuna Independența sunt cuprinse în Programul Județean de Transport.

Operatorul care asigură transportul public de călători sunt SC TEGAL TRANS S.R.L. Acesta deține autorizații și respectiv licențe de traseu, mijloacele de transport având o capacitate de 15-30 călători.

Conform Programului de transport rutier de la nivelul județului Galați aprobat prin HCJ Galați nr. 217/2012 cu modificările și completările ulterioare, valabil până la data de 30 iunie 2023, activitatea de transport în comun este realizată, în fiecare zi a săptămânii, în intervalul orar 05:00 – 20:24.

O cursă durează 1 oră și 42 de minute, din care aproximativ 30 de minute durează parcurgerea distanței Galați – Independența. Mijloacele de transport în comun pleacă din capatele traseelor la un interval de aproximativ 20 de minute.

Comuna Independența este traversată și de cursele ce fac legătura între localitățile Galați – Focșani, Constanța – Suceava, Galați – Arad, Iași – Constanța, Bicz – Galați și Brașov – Galați.

În ceea ce privește rețeaua feroviară, comuna este traversată de o linie de cale ferată, iar stație de îmbarcare/ coborâre a călătorilor este amplasată în nordul localității, la aproximativ 300 m de DN 25. Pe această cale ferată trec 11 curse care au ruta Galați – Mărășești și retur, respectând programul următor:

Independența

JUDEȚUL GALAȚI

STRATEGIA DE DEZVOLTARE LOCALĂ

Tabelul nr. 18. Orar transport feroviar Galați – Independența – Mărășești și retur

Galați	Independența	Mărășești	Mărășești	Independența	Galați
4:20	5:05	6:48	2:50	4:28	5:19
7:38	8:30	10:14	3:50	5:31	6:21
14:35	15:24	17:07	7:00	8:40	9:34
15:35	16:24	18:08	11:10	12:58	13:50
17:35	18:24	20:08	15:40	17:31	18:23
19:45	20:35	22:20			

Sursa: <https://www.cfrcalatori.ro>, accesat în data de 08.11.2021


La nivelul comunei Independența există mai multe stații de îmbarcare/coborâre a călătorilor, amplasate în localitate, de-a lungul drumului național DN 25. Stațiile sunt prevăzute cu punct de refugiu, din dotarea acestora făcând parte structuri din plastic și metal pentru protecție împotriva intemperiilor vremii.

Independența

JUDEȚUL GALAȚI

STRATEGIA DE DEZVOLTARE LOCALĂ

Figura nr. 45. Stație de îmbarcare/coborâre pentru călători din localitatea Independența



Sursa: www.google.ro/maps

4.3.11 SPAȚII VERZI ȘI LOCURI DE AGREMENT

În comuna Independența, la momentul actual, infrastructura de spații verzi și locuri de poate fi dezvoltată suplimentar.

În cadrul comunei există două parcuri cu spații verzi și două locuri de joacă pentru copii, unul amenajat în apropierea Căminului Cultural, iar cel de-al doilea este localizat în apropierea Școlii Nr. 2, iar cel de-al treilea se află în apropierea Grădiniței nr. 1. Pentru aceste spații s-a propus reconfigurarea aleilor, plantare de gazon și plante endemice rezistente, dotare cu mobilier, realizarea unui luciului de apă de suprafață mică (50mp), îmbunătățirea iluminatului public și înlocuirea unor echipamente de joacă.

Figura nr. 46. Parc aferent Școlii nr. 2



Sursa: www.google.com/maps

Independența

JUDEȚUL GALAȚI

STRATEGIA DE DEZVOLTARE LOCALĂ

Locul de joacă deține împrejmuire, realizată din sîpci metalice cu scopul de a asigura siguranța copiilor, are două puncte de acces (întreare/ieșire) și este prevăzută cu tobogane, băncuțe, balansoare, leagăne.

În comună există 2 terenuri de fotbal, unul cu gazon sintetic al Școlii Nr. 1, folosit de copii și amatori, și un teren de fotbal profesionist, dotat cu vestiare, folosit de echipa de fotbal a comunei.

Este binecunoscută importanța spațiilor verzi pentru îmbunătățirea calității aerului pe care îl respirăm, prin aportul de oxigen pe care plantele îl aduc.

Pe lângă acest aspect însă, spațiile verzi aduc multe alte beneficii asupra calității vieții noastre, în general.

Astfel, spațiile verzi previn eroziunea solului și îmbunătățesc absorbția apelor pluviale, conferind un bun drenaj al acestora.

Copacii au capacitatea de a absorbi substanțele poluante. S-a demonstrat că 20 de copaci maturi, pot compensa poluarea produsă de o mașină ce parcurge 100 de km într-o zi.

Totodată copacii sunt cei care împiedică supraîncălzirea zonelor în care există suprafețe întinse de beton și asfalt. În marile orașe temperaturile ridicate se resimt mult mai rău decât în alte zone, întrucât aceste suprafețe absorb căldura și o retransmit mediului ridicând astfel și mai mult temperatura resimțită. Un alt rol important al vegetației, în special copaci și arbuști, este acela de reducere a poluării fonice, prin crearea unor ecrane fonoabsorbante de vegetație deasă.

Spațiile verzi influențează și starea de bine a oamenilor, expunerea în zone cu vegetație bogată având un rol benefic asupra stării generale a oamenilor și în diminuarea stresului.

Zonele naturale reprezintă cea mai bună alegere și pentru joaca celor mici, pentru recreere, pentru plimbări și activități diverse în familie, picnicuri, sau pentru dezvoltarea activităților sociale.

În același timp, vegetația oferă un habitat pentru o varietate de păsări, animale, insecte și alte organisme, înțelegând astfel că spațiile verzi sunt importante nu doar pentru om, ci și pentru celelalte viețuitoare. Și nu în ultimul rând, trebuie să avem în vedere aspectul estetic pe care spațiile verzi îl oferă.

Independența

JUDEȚUL GALAȚI

STRATEGIA DE DEZVOLTARE LOCALĂ

4.3.12. ANALIZA SWOT PRIVIND INFRASTRUCTURA, UTILITĂȚILE PUBLICE, ECHIPAREA TERITORIULUI ȘI DEZVOLTAREA URBANISTICĂ

PUNCTE TARI	PUNCTE SLABE
<ul style="list-style-type: none">• Comuna Independența este amplasată la o distanță de aproximativ 25 km de municipiul Galați.• Având în vedere că în comuna Independența predomină activitatea agricolă, calitatea aerului este în general bună.• Soluri din clasa I și a II-a sunt localizate în ponderi importante în nordul teritoriului și imediat în vestul și sudul localității.• Calitatea mediului înconjurător este în general bună.• Rețeaua rutieră a comunei este formată din DN 25, DJ 255, DJ 251K, și DC 43.• Trama stradală a localității Independența se remarcă prin predominanța străzilor rectangulare, cu loturi ordonate și aproximativ egale de suprafață.• Necesarul de apă potabilă este asigurat prin 3 puțuri forate.• Pentru comuna Independența au fost elaborate 3 proiecte privind asfaltarea străzilor comunale.• Comuna Independența este electrificată 100%.• Iluminatul stradal a fost modernizat recent	<ul style="list-style-type: none">• Teritoriul administrativ al comunei Independența este nominalizat ca făcând parte din categoria Zone vulnerabile la poluarea cu nitrați-localități din județul Galați.• Atât fenomenele meteorologice (viituri, inundații, secetă), cât și activitățile umane (lucrări agricole necorespunzătoare, tratamente cu pesticide și fertilizanți chimici) pot provoca eroziunea solului.• Deoarece intravilanul comunei este străbătut de DN 25, DJ 251K și DJ 255 calitatea aerului poate fi periclitată.• Stațiile de îmbarcare/coborâre necesită reabilitare.• Pe traseul drumurilor ce străbat comuna există porțiuni ce necesită modernizare, mai ales datorită faptului că sunt drumuri intens circulate iar degradarea lor este mai accelerată.• Alimentarea cu gaze naturale nu este asigurată pentru toate gospodăriile din comună.• Nerespectarea colectării selective a deșeurilor.• Infrastructura de spații verzi și zone de agrement insuficient dezvoltată la nivelul comunei.

Independența

JUDEȚUL GALAȚI

STRATEGIA DE DEZVOLTARE LOCALĂ

- Existența unei rețele de canalizare, pe o lungime de 19,5 km și a unei stații de epurare instalate pentru locuitorii comunei.
- Comuna Independența este membră în Asociația de Dezvoltare Intercomunitară „Ecoserv” pentru gestionarea integrată a deșeurilor menajere în județul Galați, făcând parte din zona de colectare a municipiului Galați.
- Activitatea de salubritate este asigurată de SC GEMINA SERVEXIM SRL.
- Comuna Independența este alimentată cu gaze naturale.
- Atât rețeaua de telefonie, cât și rețeaua de internet acoperă în întregime suprafața comunei.
- Comuna Independența este conectată la rețeaua de transport public județean de călători pe traseul Galați - Tecuci.
- Există stații de îmbarcare/coborâre a călătorilor, pe linia drumului național DN 25, care străbate centrul localității.
- Localitatea Independența este traversată de o cale ferată pe care circula 11 curse ce au ruta Galați – Mărășești și retur. Stația de îmbarcare/ coborâre a călătorilor este amplasată în nordul localității.
- În comuna Independența există două locuri de joacă și două parcuri.

Independența

JUDEȚUL GALAȚI

STRATEGIA DE DEZVOLTARE LOCALĂ

OPORTUNITĂȚI	AMENINȚĂRI
<ul style="list-style-type: none">• Conform Raportului privind starea mediului în județul Galați, evoluția calității cursurilor de apă și a apelor subterane din județ cunoaște o îmbunătățire comparativ cu anii precedenți.• Reconstrucția ecologică a zonelor degradate. La nivelul comunei există în curs de extindere proiectul de rețea iluminat public în Cartier Nou Tineret.• Încurajarea menținerii și dezvoltării meșteșugurilor tradiționale pentru evoluția economică a comunei, fără a fi nevoie de dezvoltarea activități industriale ce afectează mediul înconjurător.• Modernizarea infrastructurii rutiere a comunei Independența reprezintă un avantaj în atragerea investițiilor.• Eficientizarea energetică a comunei prin implementarea iluminatului cu becuri LED pe toată suprafața comunei.• La nivelul comunei sunt propuse și urmează să fie inițiate demersuri pentru conturarea mai multor zone de agrement în comună.• Extinderea rețelei de alimentare și distribuție gaze naturale.	<ul style="list-style-type: none">• Intensificarea proceselor de eroziune și degradare a terenurilor.• Deoarece categoria terenurilor agricole predomină, chimizarea în exces și unilaterală tulbură echilibrul ecologic din sol, afectând procesul de conversie (viteza repunerii în circulație a materiei și energiei din sol), rezultând astfel scăderea potențialului productiv.• Poluarea aerului datorată traficului auto nu afectează numai zonele unde sunt emise substanțe poluante, aerul contaminat este purtat de vânt și produce multe efecte cu impact puternic asupra întregului teritoriu.• Lipsa resurselor financiare pentru îndeplinirea obiectivelor de investiții propuse.• Cunoștințe insuficiente legate de elaborarea și administrarea proiectelor finanțate din Fondurile Europene pentru proiecte de infrastructură și de mediu.• Lipsa informației în legătură cu programele de finanțare europeană.• Drumurile degradate ar putea descuraja investițiile în mijloace de transport mai bune din partea firmelor private.

Independența

JUDEȚUL GALAȚI

STRATEGIA DE DEZVOLTARE LOCALĂ

- | | |
|---|---|
| <ul style="list-style-type: none">• Extinderea sistemului de alimentare cu apă și canalizare.• Pentru îmbunătățirea imaginii stradale, se impune realizarea de trotuare pe o parte, sau pe ambele părți, acolo unde este posibil și plantarea de flori ornamentale pe margine.• Amenajarea intersecțiilor de la nivelul comunei.• Educarea populației în vederea folosirii infrastructurii edilitare și implicit în vederea protejării mediului.• Construirea unei platforme de depozitare a gunoiului de grajd și transformarea sa în îngrășământ. | <ul style="list-style-type: none">• Indiferența unor cetățeni față de protejarea mediului.• Veniturile reduse ale populației determină o conectivitate redusă la rețelele de utilități, ceea ce poate afecta sănătatea umană și calitatea mediului înconjurător.• Mentalitatea de indiferență față de protecția mediului.• Din cauza fondurilor insuficiente pentru dezvoltarea comunei, este destul de dificilă atingerea obiectivului de dezvoltare majoră, întrucât există riscul ca în timp ce unele categorii de interes se dezvoltă, altele să se degradeze. |
|---|---|

Independența

JUDEȚUL GALAȚI

STRATEGIA DE DEZVOLTARE LOCALĂ

4.4. CAPACITATE ADMINISTRATIVĂ ȘI POLITICI FISCALE

4.4.1. ADMINISTRAȚIA LOCALĂ ȘI CAPACITATEA ADMINISTRATIVĂ

Figura nr. 47. Sediul Primăriei Independența



În perioada de preaderare, administrația românească s-a concentrat pe acțiuni ce vizau crearea cadrului instituțional de îmbunătățire și întărire a administrației publice în contextul descentralizării și deconcentrării.

Este necesar însă ca aceste eforturi să continue în vederea atingerii obiectivelor formulate pe termen lung: îmbunătățirea furnizării de servicii publice, sprijinirea

Independența

JUDEȚUL GALAȚI

STRATEGIA DE DEZVOLTARE LOCALĂ

creșterii economice, îmbunătățirea reală a condițiilor sociale și buna guvernare.

Strategia de reformă pentru administrația publică implementată a vizat:

- Reforma funcției publice pentru crearea unui corp profesionist de funcționari publici, stabil și neutru din punct de vedere politic;
- Deconcentrarea și descentralizarea pentru îmbunătățirea furnizării serviciilor către cetățeni;
- Sprijin pentru formularea de politici publice ca parte a unui proces îmbunătățit de luare a deciziei.

Situația prezentă. Administrația locală

Primăria comunei Independența reprezintă o structură funcțională cu activitate permanentă, constituită din: primarul comunei Independența, un viceprimar și secretarul comunei, împreună cu aparatul de specialitate al primarului.

Aparatul de specialitate al primarului, prin compartimentele de specialitate (servicii și compartimente), asigură ducerea la îndeplinire a dispozițiilor date de primarul comunei Independența, a actelor normative emise de Consiliul Județean Galați și Prefectura Județului Galați și a tuturor atribuțiilor ce le revin.

În exercitarea atribuțiilor sale, Primăria Comunei Independența colaborează cu ministere, organe ale administrației locale și județene, organisme guvernamentale și nonguvernamentale, precum și cu alte organe de specialitate.

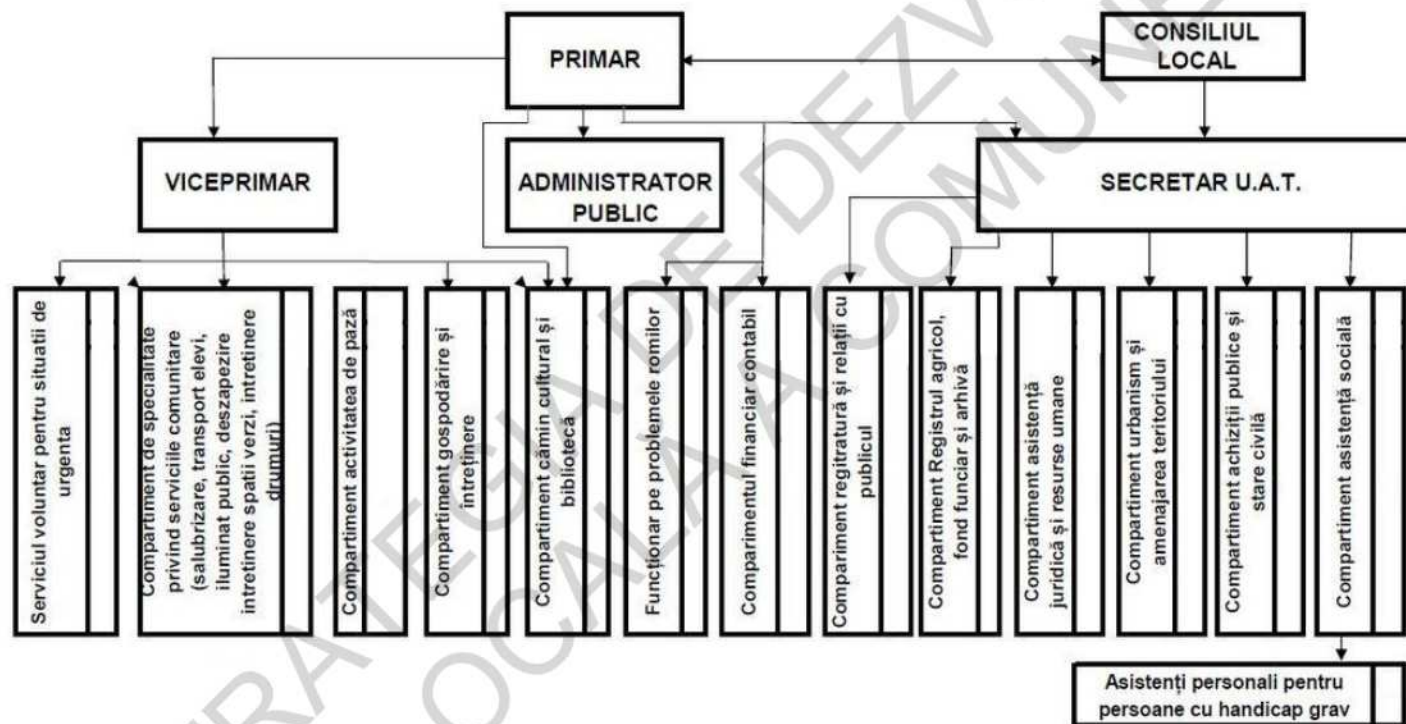
Structura primăriei de departamente, a unității administrativ teritoriale Independența, se prezintă astfel:

Independența

JUDEȚUL GALAȚI

STRATEGIA DE DEZVOLTARE LOCALĂ

Figura nr. 48. Structura Primăriei Independența



Independența

JUDEȚUL GALAȚI

STRATEGIA DE DEZVOLTARE LOCALĂ

Activitățile desfășurate de autoritatea locală, în concordanță cu prevederile legale în vigoare, sunt următoarele:

- sistemul de registru agricol;
- autorizări construcții;
- autorizări comerciale;
- activități legate de protecția mediului înconjurător;
- resurse umane;
- urbanism și amenajarea teritoriului;
- administrativ, autoritate tutelară;
- patrimoniu – cadastru, disciplina în construcții;
- juridic și contencios;
- registratură și arhivă;
- relații publice;
- stare civilă;
- inspecție și facilități fiscale persoane fizice;
- control și inspecție fiscală;
- colectare taxe și impozite, creanțe fiscale persoane fizice și juridice;
- fundamentare buget, evidență venituri și cheltuieli, activități financiar-contabile și gestionarea dosarelor fiscale;
- cooperare interinstituțională;
- evidență și Administrare patrimoniu și Licitatii.

Legătura între compartimentele și serviciile funcționale se realizează direct, colaborarea fiind unul dintre punctele tari ale activității aparatului tehnic de specialitate.

În cadrul Primăriei comunei Independența sunt stabilite modul de circulație al informațiilor și interfețele interne, în vederea asigurării unei coordonări eficiente și optimizării procesului de urmărire, respectiv îmbunătățire continuă a activității.

Comunicarea internă se realizează, de la caz la caz prin:

- circulare, note de serviciu, dispoziții;
- procese-verbale ale ședințelor;
- metodologii și ghiduri;
- afișarea politicii și a obiectivelor;
- cutie pentru sugestii;
- ședințe și interviuri;
- utilizarea și analizarea indicatorilor de calitate.

Independența

JUDEȚUL GALAȚI

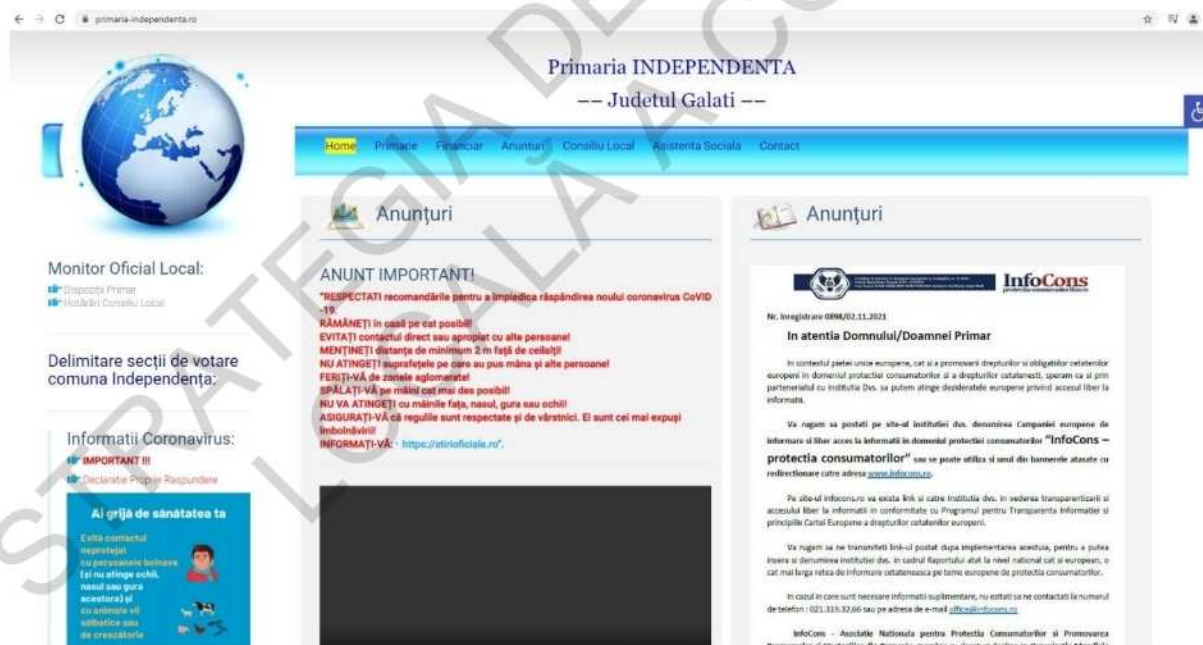
STRATEGIA DE DEZVOLTARE LOCALĂ

Conducătorii serviciilor și compartimentelor funcționale asigură repartizarea personalului pe locuri de muncă, precizarea atribuțiilor, răspunderilor și competențelor acestuia prin fișa postului, disciplina la locul de muncă și controlul îndeplinirii sarcinilor de serviciu.

Anual este evaluată activitatea desfășurată de aparatul tehnic de specialitate, înainte de aprobarea bugetului pentru anul următor. Cu această ocazie sunt acordate calificativele pentru fiecare salariat în parte, dar este analizată și eficiența structurii funcționale. Concluziile desprinse pot determina modificări ale acesteia în scopul îmbunătățirii activității.

În scopul creșterii satisfacției cetățenilor care se adresează instituției, în tripla lor calitate de consumatori – contribuabili – cetățeni pentru gestiunea datelor și comunicării, Primăria comunei Independența dispune de o pagină web: www.primaria-independenta.ro

Figura nr. 49. Website-ul Primăriei Independența



Sursa: www.primaria-independenta.ro

Website-ul este bine structurat, dispunând de o serie de informații de interes general, ușor accesibile cu privire la activitățile curente, rapoarte și structura primăriei.

Dotarea tehnico-materială

Fiecare dintre angajați are acces la un calculator propriu, în timp ce pentru personalul administrativ se asigură accesul la tehnica de calcul în cazul în care acest lucru este solicitat. Numărul total de PC-uri(stații de lucru) din cadrul primăriei este de 13 unități de calcul.

Toate calculatoarele din cadrul primăriei sunt interconectate în cadrul unei rețele locale. Aceasta este folosită în mod special pentru exploatarea și întreținerea bazelor de date cu privire la taxe și impozite, transfer de fișiere și un număr limitat de aplicații în rețea, precum Taxe sau Legis.

Totodată, prin conectarea la rețeaua internă de calculatoare se asigură accesul angajaților la internet în procent de 99%.

Comuna nu deține sistem de gestiune a informațiilor de tip GIS (Sistem informațional geografic). Angajații primăriei folosesc, în exercitarea funcției lor, aplicații sau soft-uri precum Microsoft Office, Microsoft outlook, registrul electoral, aplicații pentru compartimentul taxe și impozite, contabilitate, asistență socială, registrul agricol.

4.4.2. ANALIZA SWOT CAPACITATE ADMINISTRATIVĂ ȘI POLITICI FISCALE

PUNCTE TARI	PUNCTE SLABE
<ul style="list-style-type: none">• Management bun la nivelul administrației locale.• Implicarea efectivă a conducerii la nivel de vârf în procesul de conștientizare și aplicare a acțiunilor legate de reformă în administrație.• Existența procedurilor ce reglementează fluxul de documente în instituție.• Existența unor proceduri care să descrie modul de realizare a activităților și subactivităților ce vizează organizarea muncii în instituție.	<ul style="list-style-type: none">• Organigrama nu este actualizată pe pagina web a Primăriei.• Rezistența la schimbare manifestată de o parte din personalul instituției.• Resurse financiare insuficiente destinate modernizării și dezvoltării activităților instituției.• Ineficiența mecanismului de elaborare a politicilor publice la nivelul primăriei.• Dificultăți de comunicare internă între diferitele compartimente funcționale și între structuri ale administrației publice locale.

Independența

JUDEȚUL GALAȚI

STRATEGIA DE DEZVOLTARE LOCALĂ

<ul style="list-style-type: none">Existența în cadrul primăriei a următoarelor compartimente: Birou Contabilitate, Impozite și Taxe, Compartiment Asistență Socială, Compartiment Registrul Agricol, Compartiment Cultură, Compartiment Situații de Urgență, Compartiment Administrativ, Poliție Locală, ș.a.	<ul style="list-style-type: none">Posibilități reduse de motivare financiară a personalului și de atragere a persoanelor cu calificare superioară în structurile funcționarilor publici.Resurse financiare limitate pentru susținerea programului de pregătire.Lipsa unui sistem integrat între procesul de formare inițială și continuă a funcționarilor publici și planul de carieră al acestora, care a generat lipsa de atractivitate a sectorului public pentru tineri.
OPORTUNITĂȚI	AMENINȚĂRI
<ul style="list-style-type: none">Existența unor programe de formare profesională a funcționarilor publici din primărie.Schimb de experiență și vizite de studii.Creșterea nivelului de consultare a cetățenilor și mediului de afaceri din comună.Dotări ale administrației locale (calculatoare, copiatoare, scanere, birouri, etc.)Achiziția și utilizarea unui sistem de back-up, salvări de siguranță și utilizarea unor surse de alimentare de rezervă.Achiziționarea de aplicații informatice integrate de tip GIS pentru toate serviciile din cadrul administrației locale în vederea eficientizării procesului de furnizare a serviciilor către populație.	<ul style="list-style-type: none">Tendința mass-mediei de a reflecta cu precădere – și, de regulă, fără a verifica – aspectele negative ale anumitor activități din administrație, de cele mai multe ori informațiile fiind greșit interpretate sau neînțelese.Fluctuația funcționarilor publici – datorită salariilor mici personalul bine pregătit este tentat să caute locuri de muncă în sectorul privat; pe de altă parte, imposibilitatea angajării imediate a altor funcționari publici influențează în mod negativ continuitatea activităților.Schimbări legislative prea frecvente pentru a fi asimilate eficient.

Independența

JUDEȚUL GALAȚI

STRATEGIA DE DEZVOLTARE LOCALĂ

- Extinderea procedurilor de informare publică - utilizarea de noi metode pentru informarea populației asupra activității administrației publice (ex: înființarea de puncte de informare de tip infochioșc, amplasarea de panouri exterioare cu afișaj).

STRATEGIA DE DEZVOLTARE LOCALĂ A COMUNEI

Independența

JUDEȚUL GALAȚI

STRATEGIA DE DEZVOLTARE LOCALĂ

4.5. SERVICII PUBLICE

4.5.1. SERVICII EDUCAȚIONALE



Educația, știința, tehnologia, cercetarea și inovarea reprezintă condiții esențiale pentru realizarea unei economii a UE durabile, care să îndeplinească ODD.

Educația, formarea și învățarea pe tot parcursul vieții sunt indispensabile pentru crearea unei culturi a durabilității. Liderii UE au convenit să depună eforturi în vederea creării unui spațiu european al educației până în 2027, pentru a valorifica întregul potențial al educației, formării și culturii, aceștia fiind factori care favorizează crearea de locuri de muncă, creșterea economică și echitatea socială. Educația este o calitate în sine și un mijloc deosebit de important de realizare a dezvoltării durabile. Îmbunătățirea accesului egal la educație și formare de înaltă calitate și incluzive, în toate etapele vieții, de la educația pentru preșcolari până la învățământul superior și educația adulților, trebuie, așadar, să fie un obiectiv principal. Instituțiile de învățământ de la toate nivelurile ar trebui încurajate să adere la ODD ca repere pentru activitățile lor și ar trebui sprijinite, astfel încât să devină locuri în care competențele în materie de durabilitate să nu fie doar predate, ci și practicate în mod activ.

Independența

JUDEȚUL GALAȚI

STRATEGIA DE DEZVOLTARE LOCALĂ

ȚINTE STRATEGICE PROPUSE PENTRU PERIOADA 2021 – 2027:

1. Asigurarea unui demers instructiv-educativ de calitate prin accentul pus pe învățarea în clasă prin metode didactice moderne, interactive, centrate pe elev;
2. Refacerea prestigiului școlii în comunitate;
3. Desfășurarea activității din școală pe baza principiilor sistemului de management al calității;
4. Diversificarea și proiectarea realistă a resurselor bugetare pentru susținerea unei activități orientată către satisfacția beneficiarilor educaționali;
5. Realizarea unor condiții care să asigure un mediu de siguranță maximă pentru elevi.

Viziunea școlii din localitatea Independența

Instituțiile de învățământ din localitatea Independența își propun să fie un mediu de educație și instrucție de calitate înaltă, adaptată contextului național și european, care provoacă și potențează inteligența, creativitatea, talentele specifice fiecărui elev, în vederea asigurării resurselor umane în domeniul profilelor de pregătire, ca o premisă de îmbogățire economică și culturală a comunității locale.

Misiunea școlilor din cadrul comunei Independența este valorizarea fiecărui copil, stimularea sa intelectuală, dezvoltarea competențelor emoționale, educarea pentru adaptare la schimbare.

Școlile Gimnaziale din Independența trebuie să se încadreze în eforturile școlii gălățene, de a deveni un mediu dinamic și democratic, care să asigure accesul la educație și care să ofere șanse egale de dezvoltare personală fiecărui elev prin dobândirea competențelor cheie, permițând tinerilor inserția socială și învățarea pe tot parcursul vieții. Mediul educațional trebuie să ofere fiecărui tânăr posibilitatea afirmării talentului, aptitudinilor și aspirațiilor în spiritul respectului pentru valori, într-o societate bazată pe cunoaștere.

Deviza școlii este: „Școala în care se învață și care învață!”

Independența

JUDEȚUL GALAȚI

STRATEGIA DE DEZVOLTARE LOCALĂ

Infrastructura instituțională

Procesul de educație și învățare din comuna Independența se desfășoară în cadrul Școlii Gimnaziale Nr. 1, unitate coordonatoare, cu personalitate juridică, și în următoarele structuri subordonate:

- ✚ Școlii Gimnaziale Nr. 2;
- ✚ Grădinița cu program normal Nr. 1;
- ✚ Grădinița cu program normal Nr. 2.

Școala Nr. 1 este formată din două corpuri de clădire, care sunt împărțite sub aspect funcțional astfel: 6 săli de clasă, laborator de Științe, laborator informatică, de matematică, cabinet director, cabinet secretar, cabinet contabil, bibliotecă dotată cu 9000 de volume, redacție radio News to know Independența și revistă- Nouă ne pasă, spațiu de depozitare „lapte și corn”, cameră centrală termică și grupuri sanitare interioare. În incinta școlii este amenajată și o bază sportivă formată din teren pentru fotbal și handbal și sală gimnastică.

Figura nr. 50. Școala Gimnazială Nr. 1 Independența



Independența

JUDEȚUL GALAȚI

STRATEGIA DE DEZVOLTARE LOCALĂ

Sursa: <https://scoala1independenta.wgz.ro>, accesat în data de 12.11.2021

În clădirea Școlii Nr. 2 sunt amenajate 8 săli de clasă, un laborator SEI, , cabinet director adjunct, cabinet secretar, spațiu de depozitare „lapte și corn”, cameră centrală termică și grupuri sanitare interioare. În curtea școlii este amenajată o bază sportivă formată din teren pentru fotbal și baschet, sala de sport, sala fitness.

Figura nr. 51. Școala Gimnazială Nr. 2 Independența



Sursa: <https://scoala2independenta.wgz>, accesat în data de 12.11.2021

Grădinița Nr. 1 dispune de 3 săli de grupă, cancelarie, cameră centrală termică, grup sanitar interior și 2 spații de depozitare a materialelor curriculare.

Grădinița Nr. 2 dispune de 2 încăperi cu destinația de săli de grupă, cancelarie și o sală de

Independența

JUDEȚUL GALAȚI

STRATEGIA DE DEZVOLTARE LOCALĂ

spectacole.

Figura nr. 52. Grădinița cu program normal Nr. 1 Independența



Figura nr. 53. Spațiul de joacă aferent Grădiniței cu program normal nr. 1 Independența



Figura nr. 54. Loc de joacă aferent Școlii Gimnaziale 1



Cadrele didactice se implică constant în organizarea și atragerea elevilor în activități extracurriculare, ajutând la dezvoltarea din punct de vedere social, cultural și civic al elevilor. Printre aceste activități putem menționa:

- ✚ serbări și festivități școlare;
- ✚ concursuri, vizite, excursii;
- ✚ editarea revistei școlii „*Nouă ne pasă*” (2005– prezent);
- ✚ emisiuni radio școlar zilnice;
- ✚ activități ecologice;
- ✚ ziua școlii: 21 mai/ 1 iunie;
- ✚ ziua internațională a toleranței: 16 noiembrie;
- ✚ săptămâna fructelor și a legumelor donate: 20-24 noiembrie;
- ✚ ziua internațională a persoanelor cu dizabilități: 3 decembrie;
- ✚ hour of Code: 4-10 decembrie;
- ✚ numeracy Week;
- ✚ ziua jandarmeriei române;
- ✚ ansamblul de dansuri populare Mărgăritar.

De asemenea, Școala Nr. 1 este implicată și în proiecte europene, precum:

- Proiect Erasmus „New Education Era of Digital Skills: N.E.E.D.S” (2019-2022): Portugalia-Italia-Polonia-Spania-România;
- Proiect Erasmus+ (Acțiunea cheie 2-parteneriate între școli) *See the beauty, save the planet - about preserving nature* (2019-2022): Finlanda-Cipru-Franța

Independența

JUDEȚUL GALAȚI

STRATEGIA DE DEZVOLTARE LOCALĂ

- (Martinique)-Italia-România-Portugalia;
- Proiect Erasmus+ „*Innovate together*” 2017-2019: Polonia-Anglia-România-Cipru-Italia-Portugalia-Croația;
 - Proiect Erasmus+ 2014- 2016, *Brickstones- made in Europe*;
 - Proiect Comenius Multilateral „*Creativitate în lumea digitală*” 2011-2013: Cehia-România-Turcia-Polonia-Spania-Italia-Slovenia-Anglia-Grecia;
 - Proiect Comenius Bilateral „*Studram*” România-Turcia 2009-2011.



Școala Nr. 2 face parte din proiectul european „Proiect Comenius Multilateral *Improving Numeracy And Literacy Skills 2010-2012*” alături de Norvegia, Germania, Danemarca și Slovenia.

Pe avizierele de pe holurile unităților de învățământ sunt poziționate și afișate poze de la activitățile elevilor și lucrări ale acestora, pentru ca părinții, precum și alți vizitatori să își poată crea o imagine a activităților educaționale ce se desfășoară în comuna Independența.

Comuna Independența a intrat în programul After-school „*Nouă de pasă*” (2020 – 2023). Scopul acestui program este de a reduce semnificativ numărul elevilor cu risc de abandon școlar și de a îmbunătăți rezultatele școlare. Astfel, 35 de elevi din comună, împărțiți în 5 grupe, vor participa la ore de remediere la limba română și matematică și ore de dezvoltare emoțională și consiliere 3 zile pe săptămână.

Tot în sprijinul elevilor, autoritățile locale ale comunei Independența au aprobat achiziționarea unor tablete pentru uz școlar și a echipamentelor-dispozitivelor necesare activităților didactice în mediul online.

Școlile din comuna Independența au pagini web dedicate:

-  Școala Nr. 1 Independența - www.scoala1indep.ro;
-  Școala Nr. 2 Independența – www.scoala2independenta.wgz.ro;

Paginile web sunt bine structurate și pun la dispoziția persoanelor interesate o serie de informații de interes general, actualizate periodic, cu privire la orar, proiecte, activități extracurriculare, documente cu caracter didactic, ș.a.

Independența

JUDEȚUL GALAȚI

STRATEGIA DE DEZVOLTARE LOCALĂ

Figura nr. 55. Activități extracurriculare desfășurate de elevii din comuna Independența



Sursa: <https://scoala1independenta.wqz.ro>, accesat în data de 12.11.2021

Comuna Independența deține și un microbuz școlar utilizat pentru transportul elevilor, acesta având o capacitate de 16 locuri.

4.5.1.1. ANALIZA SWOT SERVICIILOR EDUCATIONALE

PUNCTE TARI	PUNCTE SLABE
<ul style="list-style-type: none">În comuna Independența educația elevilor de vârstă preșcolară și școlară este asigurată în două școli gimnaziale și două grădinițe cu	<ul style="list-style-type: none">Elevii cu număr mare de absențe provin din familii dezorganizate sau cu părinții plecați la muncă în străinătate.

Independența

JUDEȚUL GALAȚI

STRATEGIA DE DEZVOLTARE LOCALĂ

program normal.

- În incinta școlilor sunt amenajate câte o sală de sport și teren de sport.
- Implicarea elevilor în programul After-School „Nouă de pasă”.
- Interesul cadrelor didactice pentru perfecționare și formare continuă.
- Consilierea elevilor în vederea selectării disciplinelor opționale.
- Conducere managerială cu deschidere spre reformă, calitate, performanță.
- Implicarea școlilor din comună în proiecte europene.
- Existența microbuzului școlar pentru transportul elevilor.

- Inexistența unui psiholog școlar.
- În unitățile de învățământ nu este amenajat câte un cabinet medical, deservit de un asistent medical.
- Echipare tehnico-materială slabă.
- Utilizare insuficientă a echipamentelor moderne în procesul instructiv-educativ.
- Centrarea proiectelor didactice, uneori, pe conținuturi și nu pe competențe.
- Nu există programe de pregătire suplimentară pentru recuperare sau performanță cu elevii.
- Fondurile bănești nu sunt suficiente pentru stimularea cadrelor didactice și elevilor, pentru achiziționarea unor echipamente și materiale didactice pentru întreținerea spațiilor școlare.

OPORTUNITĂȚI

- Achiziția de echipamente mobile IT de tip tablete și alte echipamente IT, realizare rețea LAN în vederea desfășurării activității didactice în mediul on-line în contextul pandemic generat de SarsCov.
- Pregătirea cadrelor didactice pentru o societate informaționalizată.
- Implicarea elevilor școlii în programe și proiecte județene și naționale.
- Diversificarea ofertei de formare continuă a personalului didactic.
- Deschiderea elevilor către operarea pe calculator.

AMENINȚĂRI

- Îmbătrânirea populației ca urmare a plecării tinerilor în străinătate.
- Natalitatea scăzută care va conduce la scăderea numărului de elevi.
- Slaba motivare datorită salariilor mici.
- Posibilitatea creșterii riscului de abandon școlar în condițiile socio-economice actuale;
- Prețul ridicat al materialelor didactice.
- Cadrele didactice nu sunt evaluate din punct de vedere al cunoștințelor de predare on-line. Pentru acestea trebuie să se

Independența

JUDEȚUL GALAȚI

STRATEGIA DE DEZVOLTARE LOCALĂ

- Existența multiplelor posibilități de informare și informare a cadrelor didactice (programe naționale).
- Interes din partea comunității școlare față de oferta educațională a școlii.
- Susținere materială și financiară din partea comunității locale (Consiliul Local, ONG-uri).
- Posibilitatea obținerii de fonduri extrabugetare.

instituie obligativitatea utilizării unui instrument on-line pentru a asigura «dublarea» activităților educaționale tradiționale la nivelul unităților școlare.

- În contextul pandemic generat de SarsCov, la nivelul învățământului a fost evidențiată o mare disfuncționalitate în privința școlii digitale întrucât la nivelul comunei există copii fără posibilitatea conectării de la distanță sau fără device-uri care să le permită să răspundă în timp util. Acest aspect afectează procesul de învățare și interacțiune.

4.5.2. SERVICII MEDICALE ȘI SOCIALE


Starea de sănătate a comunei Independența este monitorizată în cadrul dispensarului uman. Dispensarul este poziționat în centrul comunei fiind constituit din două cabinete destinate activităților medicale specifice.

În cadrul dispensarului, personalul de specialitate este format din doi medici și doi asistenți sanitari care își desfășoară activitatea în două cabinete de medicină generală și în cadrul unui cabinet stomatologic.

Raportat la numărul de locuitori, personalul medical îndeplinește criteriul legislativ cu privire la raportul dintre pacienți și personalul medical.

De asemenea, la nivelul comunei se regăsește o farmacie umană, deservită de doi farmaciști care asigură fluxul necesar de medicamente și materiale sanitare în conformitate cu necesarul solicitat.

Figura nr. 56. Dispensarul din comuna Independența



Datorită poziționării comunei la aproximativ 25 km față de municipiul reședință de județ, locuitorii comunei Independența pot beneficia de servicii medicale mai vaste la Spitalul Județean de Urgență „Sf. Apostol Andrei” sau alte unități medicale din municipiul Galați.

Asistența socială are drept scop creșterea calității vieții, promovarea principiilor de coeziune și incluziune socială și dezvoltarea capacităților individuale, de grup sau colective pentru asigurarea nevoilor sociale.

Pentru asigurarea aplicării politicilor sociale din comuna Independența, în domeniul protecției copilului, familiei, persoanelor vârstnice, persoanelor cu handicap, precum și a altor persoane sau grupuri aflate în nevoie socială există Serviciul de Asistență socială din cadrul Primăriei. Primăria este ajutată și de bisericile din localitate, fără a exista un spațiu propriu și o formă de organizare de sine stătătoare, de tipul cantinelor sociale sau căminelor de bătrâni.

Anual, se elaborează Planul local de acțiune privind serviciile sociale acordate la nivelul Compartimentului de Asistență Socială al Primăriei comunei Independența.

Independența

JUDEȚUL GALAȚI

STRATEGIA DE DEZVOLTARE LOCALĂ

Beneficiile sociale, ce se materializează în subvenții, sunt acordate următoarelor categorii de locuitori:

- * beneficiarii legii nr. 416 din 18 iulie 2001, privind venitul minim garantat; aceștia sunt reprezentanți de familiile și persoanele singure, cetățeni români, ce au dreptul la un venit minim garantat ca forma de asistență socială;
- * beneficiarii alocațiilor de stat pentru copii;
- * beneficiarii alocațiilor pentru susținerea familiilor;
- * asistenții personali;
- * persoanele cu handicap;
- * beneficiarii de subvenție la încălzire.

Ca urmare a modificărilor intervenite în nevoile sociale ale populației localității, în comportamentul general al locuitorilor și în legislația națională în domeniul asistenței sociale, Compartimentul de Asistență Socială din cadrul Primăriei comunei Independența a elaborat *Strategia de dezvoltare a serviciilor sociale la nivelul comunei Independența, județul Galați*.

Principalul scop al strategiei este promovarea respectarea și garantarea drepturilor persoanelor aflate în dificultate.

Această strategie locală stabilește obiective și măsuri care urmăresc direcțiile de dezvoltare a programelor de asistență socială la nivel local și, care au în vedere, în principal:

- ◆ satisfacerea nevoilor umane de bază, promovarea valorilor sociale, economice, politice și culturale;
- ◆ facilitarea accesului la serviciile specifice pentru persoanele vulnerabile, dezavantajate sau aflate în dificultate;
- ◆ promovarea politicilor și practicile care încurajează conștientizarea și respectarea diversității umane;
- ◆ prevenirea și eliminarea dominării exploatării sau discriminării unei persoane, grup, pe baza etniei, originii naționale, sexului, vârstei, stării civile, convingerii politice.

De asemenea, autoritățile locale sprijină copiii și persoanele ce provin din medii defavorizate, oferindu-le cadouri de Ziua Copilului, de sărbătorile pascale, de Crăciun, rechizite pentru școală, burse școlare, sau prin premiarea elevilor cu rezultate bune la învățătură.

4.5.2.1. ANALIZA SWOT SERVICII MEDICALE ȘI SOCIALE

PUNCTE TARI	PUNCTE SLABE
<ul style="list-style-type: none">• Starea de sănătate a locuitorilor comunei Independența este monitorizată în cadrul unui Dispensar uman.• Existența unui cabinet stomatologic.• Locuitorii comunei au la dispoziție o farmacie de unde își pot procura medicamentele.• Bună cunoaștere a zonei deservite de către personalul medical.• Spitalul Județean Galați este localizat la aproximativ 25 km față de comuna Independența.• Implicarea parohiilor și a autorității publice locale în susținerea activităților de asistență socială la nivelul comunei.• Sprijin din partea autorităților locale pentru persoanele defavorizate sau cu dizabilități.• Existența unui departament separat de Asistență socială în cadrul primăriei care să urmărească și să gestioneze situația familiilor defavorizate.• Existența unei strategii de dezvoltare a serviciilor sociale la nivelul comunei Independența	<ul style="list-style-type: none">• Număr insuficient de cabinete medicale și medici raportat la numărul locuitorilor.• Dotări insuficiente pentru intervenții complexe.• Absența unor programe unitare de prevenire a îmbolnăvirilor (boli datorate stresului, alcoolismului etc.).• Inexistența unui centru social de zi.• Lipsa unei rețele informaționale menită să asigure comunicarea între potențialii parteneri în proiecte de dezvoltare a serviciilor sociale.• Număr ridicat de beneficiari de ajutor/indemnizație de șomaj și beneficiari de alocație de sprijin.• Predominanța activităților serviciului de asistență socială în direcția gestionării prestațiilor, în detrimentul eforturilor de dezvoltare a serviciilor sociale.• Insuficienta valorificare a resurselor umane voluntare în activitatea serviciilor sociale (publice sau private).• Slaba asumare a responsabilității sociale a companiilor locale și a implicării voluntare a populației în direcția susținerii activităților serviciilor sociale.• Lipsa de eficiență a structurii consultative destinate susținerii funcționării serviciilor sociale.• Sistemul de ajutor social nu

Independența

JUDEȚUL GALAȚI

STRATEGIA DE DEZVOLTARE LOCALĂ

OPORTUNITĂȚI	AMENINȚĂRI
<ul style="list-style-type: none">• Existența fondurilor naționale și europene pentru promovarea sănătății sau prevenirea îmbolnăvirilor în rândul populației și dezvoltarea mediului rural. Promovarea legii parteneriatului public va permite finanțarea sectorului public de sănătate.• Existența liniilor de finanțare pentru construirea de locuințe sociale.• Înființarea unui Centru Medical de Permanență.• Amenajarea unui centru de recoltare analize.• Existența cadrului legislativ adecvat dezvoltării de noi servicii sociale (publice, private sau în parteneriat) și susținerii acestora de către comunitate.• Valorificarea parteneriatelor externe ale comunității în sensul schimbului de experiență privind serviciile sociale.• Accesarea liniilor de finanțare din cadrul programelor europene de profil pentru dezvoltarea serviciilor sociale și pentru crearea	<p>încurajează reintegrarea activă.</p> <ul style="list-style-type: none">• Personal insuficient pentru asistență socială.• Societatea civilă insuficient implicată.• Informare insuficientă cu privire la alte fonduri sociale.• Serviciile acordate sunt afectate de bugetul insuficient. <ul style="list-style-type: none">• Tendința crescândă de imigrare a cadrelor medicale spre țări care asigură un nivel superior de salarizare și condiții superioare de muncă.• Creșterea gradului de îmbolnăvire a populației.• Procedurile birocratice impuse de legislația în vigoare îngreunează acreditarea serviciilor sociale dezvoltate la nivel local.• Inexistența capacității necesare accesării programelor europene pentru dezvoltarea serviciilor sociale și a infrastructurii specifice.

unei infrastructuri sociale.

- Mărirea structurii de personal a serviciului de asistență socială.

4.5.3. ASIGURAREA ORDINII ȘI SIGURANȚEI PUBLICE

Siguranța cetățenilor și ordinea publică sunt asigurate prin intermediul unui post de poliție deservit de 4 agenți de poliție, care este arondat Secției 3 Poliție Rurală Liești din cadrul Inspectoratului de Poliție al Județului Galați.

Activitatea Poliției Comunitare se realizează în interesul persoanei, al comunității, al asigurării pazei și protecției obiectivelor de interes public local și privat, precum și în sprijinul instituțiilor statului, exclusiv pe baza și în executarea legii.

Postul de poliție este dotat cu autoturism, prin intermediul căruia se asigură misiunile de patrulare și intervenție în caz de necesitate.

În cadrul Primăriei Independența în aparatul de specialitate în cadrul Compartimentului Paza își desfășoară activitatea 3 paznici, care asigură paza instituțiilor aflate în subordinea Consiliului Local.

La nivelul comunei Independența funcționează **Serviciul Voluntar pentru Situații de Urgență**, având ca activitate principală protecția și stingerea incendiilor.

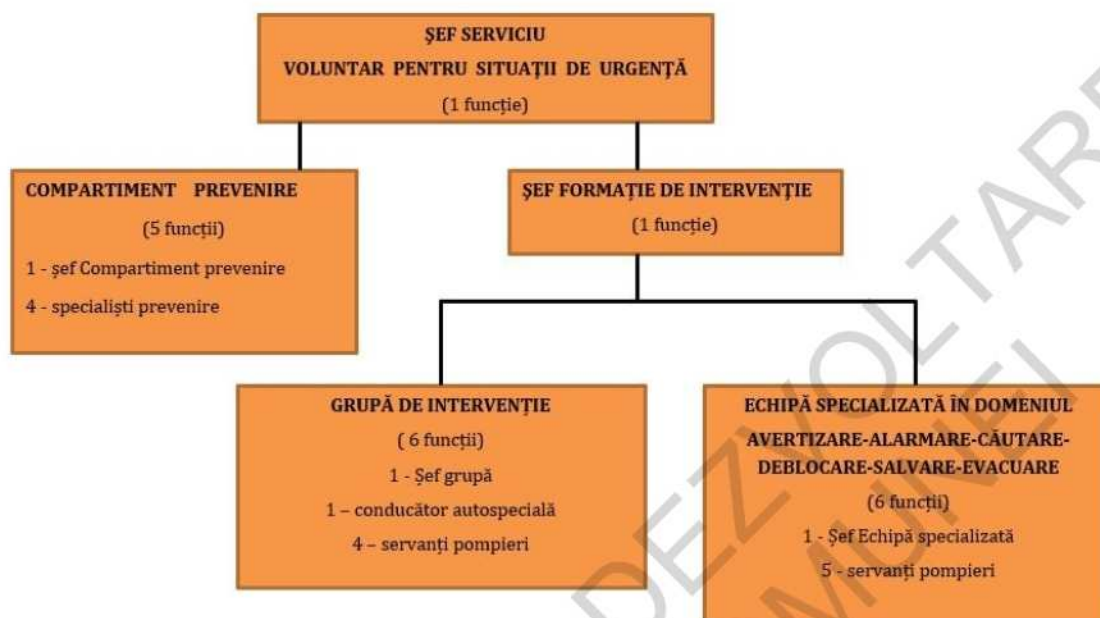
Autoritățile locale au pus la dispoziția Serviciului Voluntar pentru Situații de Urgență mai multe scule și utilaje, pentru a fi folosite în diferite intervenții. În situații de urgență, autoritățile locale vor acționa imediat cu utilaje proprii fără a mai aștepta sosirea utilajelor închiriate.

Independența

JUDEȚUL GALAȚI

STRATEGIA DE DEZVOLTARE LOCALĂ

Figura nr. 57. Organigrama S.V.S.U. al comunei Independența



Independența

JUDEȚUL GALAȚI

STRATEGIA DE DEZVOLTARE LOCALĂ

4.5.3.1. ANALIZA SWOT ASIGURAREA ORDINII ȘI SIGURANȚEI PUBLICE

PUNCTE TARI	PUNCTE SLABE
<ul style="list-style-type: none">• Siguranța cetățenilor și ordinea publică sunt asigurate prin intermediul unui post de poliție, deservit de 4 agenți de poliție.• Activitate eficientă a Postului de Poliție din localitatea Independența.• Postul de poliție este dotat cu un autoturism, prin intermediul căruia se asigură misiunile de patrulare și intervenție în caz de necesitate.• Implicare constantă a administrației publice locale în domeniul ordinii publice și siguranței cetățeanului.• Promovarea constantă pe canalele de comunicare deținute a unor materiale referitoare la ordinea publică și siguranța cetățeanului.• Existența Serviciului Voluntar pentru Situații de Urgență.	<ul style="list-style-type: none">• Baza materială învechită și absența unor dotări specifice.• Lipsa unui Serviciu Public Comunitar de Evidență a Persoanelor (SPCLEP).• Inexistența unui sediu pentru S.V.S.U..• Dotare insuficientă a Serviciului Voluntar pentru Situații de Urgență.• Nivelul redus de cunoaștere și respectare a normelor de protecție civilă în comunitate (populație, agenți economici etc).
OPORTUNITĂȚI	AMENINȚĂRI
<ul style="list-style-type: none">• Existența finanțărilor prin Programul Operațional Dezvoltarea Capacității Administrative.• Desfășurarea unor campanii de informare și conștientizare a opiniei publice privitoare la ordinea și siguranța publică.• Desfășurarea la nivelul școlilor a unor campanii privind siguranța rutieră.• Acțiuni de combatere a infracționalității juvenile.• Implementarea unui sistem de	<ul style="list-style-type: none">• Sporirea riscului producerii de infracțiuni ca urmare a lipsei locurilor de muncă din comună.• Creșterea riscului de producere a unor situații de urgență.• Sporirea riscului producerii de infracțiuni ca urmare a locurilor de munca din comună insuficiente.

supraveghere video la nivelul întregii comune pentru o monitorizare cât mai amplă.	
--	--

4.5.4. CULTURĂ, CULTE, PATRIMONIUL ISTORIC ȘI ACTIVITĂȚI SPORTIVE

În comuna Independența se regăsește un cămin cultural, amplasat în centrul localității. Sala de spectacol din cadrul căminului cultural are o capacitate de aproximativ 200 locuri și este utilizată pentru activități precum serbări școlare, expoziții de pictură, spectacol de dansuri populare și interpreți vocali, activități de divertisment, simpozioanelor, colocviilor etc.

Tot în căminul cultural a fost amenajat și un mic muzeu etnografic. Acesta conține obiecte legate de istoria locală, precum și articole din lemn și ceramică și elemente de port tradițional culese de la bătrânii din localitate.

Pentru Căminul Cultural din Independența s-a demarat un proiect de reabilitare care prevede refacerea zidăriei și a finisajelor interioare și exterioare. Disponerea spațiilor pe funcțiuni propuse pentru Căminul Cultural este prevăzută după cum urmează:

- * La parter – 5 holuri, anexă, casa scării, sală spectacole, scenă, oficiu, grupuri sanitare pe sexe, magazie, cameră recuzită, cameră costume, 2 săli de studiu, biblioteca și camera cu centrala termică;
- * La etaj – casa scării, hol, cameră pentru depozitare, muzeu.

Reprezentanții școlilor și ai căminului cultural antrenează mai multe grupe de dans de copii - Ansamblul Folcloric Mărgăritar și trupa de majorete. Grupele de dans participă la concursuri județene și dau reprezentații la evenimente locale. Finanțarea acestora se face din bugetul local sau prin contribuții ale părinților.

Biblioteca comunală funcționează în incinta Căminului Cultural din satul Independența și este deservită de un bibliotecar. Aceasta dispune de un fond de carte de aproximativ 14.000 volume. Biblioteca este inclusă în programul Biblionet și este dotată cu 4 calculatoare, o imprimantă și un videoproiector. În colaborare cu școala, biblioteca desfășoară o multitudine de activități educaționale și recreative pentru copii (zile festive, activități practice și artistice, jocuri), precum și pentru adulți (atelier de cusături).

Independența

JUDEȚUL GALAȚI

STRATEGIA DE DEZVOLTARE LOCALĂ

Enoriașii din comuna Independența participă la slujbe și cununii religioase la Biserica creștin-ortodoxă cu hramul „Adormirea Maicii Domnului”, sărbătorit pe data de 15 august.

Biserica este situată în centrul satului, cu ieșire la DN 25 și este situată pe un teren de 3.147 mp. Aceasta a fost construită în anul 1888, și e construită din cărămidă.

Figura nr. 58. Biserica creștin-ortodoxă cu hramul „Adormirea Maicii Domnului”



Conform *Studiului istoric elaborat pentru comuna Independența*, la nivelul comunei există și următoarele monumente de for public:

Independența

JUDEȚUL GALAȚI

STRATEGIA DE DEZVOLTARE LOCALĂ

- * *Monumentul eroilor jandarmi*, realizat în anul 1922, situat în partea de nord a localității, în fața fostei Școli nr. 2, și se compune dintr-un element vertical de tip pilastru, ridicat pe un pedestal în trepte, în partea superioară, având un vultur din bronz cu aripile ridicate, iar pe fața principală este decorat cu profiluri care urmăresc o geometrie simplă, un basorelief din bronz cu însemnele jandarmeriei.
- * *Monumentul eroilor din războiul 1916-1918*, localizat în centrul comunei, lângă biserică și este compus dintr-un obelisc cu soclu înalt, având reprezentat un oștean în basorelief, pe latura principală, iar deasupra, același motiv al vulturului cu aripile ridicate; pe soclul sunt prinse plăci pe care sunt înscrise numele eroilor căzuți.
- * *Monument comemorativ*, care celebrează data de 5 mai 1979 când mai mulți copii din comună au plantat un stejar în amintirea unificării satelor Măxineni, Peneu și Braina sub numele simbolic de Independența.

Figura nr. 59. Monumentul eroilor jandarmi




Figura nr. 60. Monumentul eroilor din războiul 1916-1918 și Monumentul comemorativ amplasate în fața sediului primăriei Independența



În privința evenimentelor locale, pe lângă hramul bisericii din comună, importante sunt și cele organizate de către autoritățile locale, alături de unitățile de învățământ și administrația Căminului Cultural.

În programul manifestărilor sunt cuprinse: spectacole folclorice, competiții sportive, târguri și alte programe de divertisment. Aceste activități se desfășoară în incinta unităților de învățământ sau la căminul cultural.

Independența

JUDEȚUL GALAȚI

STRATEGIA DE DEZVOLTARE LOCALĂ

Activități sportive

Activitățile sportive din comună se desfășoară pe terenurile de sport amenajate în aer liber, în curțile școlilor din comună.

De asemenea în comuna Independența este amenajată o bază sportivă dotată cu un teren de fotbal în aer liber prevăzut gazon artificial. Zona afectată bazei sportive este împrejmuită cu gard din plasă bordurată tip metru , fiind prevăzută de asemenea cu un vestiar și un punct sanitar.

Comuna Independența este reprezentată în competițiile sportive de fotbal de către echipa „AS Victoria Independența”. Echipa activează în liga a IV-a și are atât formație de seniori, cât și de juniori. Aceasta deține un număr de 20 de sportivi legitimați însă nu deține un mijloc propriu de transport. Echipa tehnică este formată din 3 persoane- antrenori și preparator fizic.

Alte activități sportive la nivel local au fost organizate de școală, dar și prin concurența firmelor active pe plan local (cross pentru copii, organizat de Petrom).

Independența

JUDEȚUL GALAȚI

STRATEGIA DE DEZVOLTARE LOCALĂ

Figura nr. 61. Teren de sport în aer liber din comuna Independența



Independența

JUDEȚUL GALAȚI

STRATEGIA DE DEZVOLTARE LOCALĂ

4.5.5.1. ANALIZA SWOT CULTURĂ, CULTE, PATRIMONIUL ISTORIC ȘI ACTIVITĂȚI SPORTIVE

PUNCTE TARI	PUNCTE SLABE
<ul style="list-style-type: none">• Activitățile precum serbări școlare, expoziții de pictură, spectacol de dansuri populare, activități de divertisment, simpozioane, colocvii, ș.a. se organizează în căminul cultural din localitate.• La Căminul Cultural se antrenează Ansamblul Folcloric Mărgăritar și trupa de majorete.• Existența unei biblioteci comunale.• Enoriașii pot participa la slujbe și cununii religioase în cadrul a bisericii creștin-ortodoxe cu hramul „Adormirea Maicii Domnului” din localitate.• În patrimoniul cultural al comunei intră și mai multe monumente închinare eroilor căzuți în război.• În comună există un două terenuri de sport amenajate în aer liber.• La nivelul comunei Independența este înființată echipa de fotbal „AS Victoria Independența” care reprezintă comună în competiții.• Dintre evenimentele culturale organizate în comuna Independența menționăm hramul bisericii din comună și alte evenimente și serbări organizate de către autoritățile locale, alături de unitățile de învățământ și administrația Căminului Cultural.	<ul style="list-style-type: none">• Dotări insuficiente ale căminelor culturale din comună.• Inexistența unor asociații, fundații cu activitate în domeniul cultural.• Preocuparea redusă a producătorilor culturali pentru dezvoltarea publicului – creșterea accesului la cultură, educație culturală etc., la nivel rural.• În Independența nu se serbează Ziua Comunei.• Lipsa unui calendar de evenimente culturale care să atragă toate categoriile de vârstă și să pună în valoare comuna.• Asociația sportivă nu are un mijloc propriu de transport.

Independența

JUDEȚUL GALAȚI

STRATEGIA DE DEZVOLTARE LOCALĂ

OPORTUNITĂȚI	AMENINȚĂRI
<ul style="list-style-type: none">• Modernizarea Căminului Cultural pentru a oferi un spațiu adecvat organizării de evenimente socio-culturale.• Organizarea <i>Zilei comunei Independența</i>.• Ridicarea unei case praznicale în curtea bisericii.• Prin întrepătrunderea cadrului natural, lăcașelor de cult și a obiceiurilor și tradițiilor, comuna Independența dispune de un potențial turistic ridicat.• Existența programelor naționale și europene de finanțare pentru promovarea culturii și tradițiilor locale.• Amenajarea unui teren multisport• Valorificarea relațiilor de parteneriat prin practicarea schimburilor culturale.• Creșterea interesului național și european pentru punerea în valoare a obiectivelor și evenimentelor culturale.• Oportunitatea de a redefini viziunea pe termen lung a comunei și rolul culturii în creșterea calității vieții și poziționării la nivel național.	<ul style="list-style-type: none">• Creșterea utilizării internetului și a televiziunii de către tineri în detrimentul culturii scrise.• Pierderea tradițiilor comunității prin abandonarea obiceiurilor tradiționale.• Incorecta valorificare a patrimoniului cultural existent.• În societatea actuală, tinerii au tendința să se distanțeze de cultură și culte.• Educație insuficientă privind distingerea culturii online față de cea în mediul real.• Dificultate în valorificarea patrimoniului cultural existent cu resursele financiare insuficiente.• Adâncirea izolării sectorului cultural față de cel politic și economic.

4.6.DEZVOLTAREA PROCESULUI PARTENERIAL



4.6.1. ASOCIERI ȘI PROIECTE DE DEZVOLTARE INTERCOMUNITARE

Comuna Independența este membră în *Asociația de Dezvoltare Intercomunitară privind Gestionarea Deșeurilor „Ecoserv” Galați*. Asociația a fost constituită cu scopul înființării, organizării, reglementării, finanțării, exploatării, monitorizării și gestionării în comun a serviciilor de salubritate, pe raza de competență a unităților administrativ-teritoriale membre, precum și realizarea în comun a unor proiecte de investiții publice de interes zonal sau regional destinate înființării, modernizării și/sau dezvoltării, după caz, a sistemelor de utilități publice aferente serviciilor, pe baza strategiei de dezvoltare a serviciilor.

Asociația își propune implementarea unui Sistem de Management Integrat al Deșeurilor la nivelul județului Galați, prin intermediul căruia să fie gestionate toate activitățile specifice serviciului de salubritate și de gestionare a deșeurilor, pornind de la colectarea selectivă a acestora, sortare, transport, depozitare conformă, neutralizarea deșeurilor și respectiv valorificarea fracțiilor reciclabile și energetică a deșeurilor biodegradabile.

Directiva cadru privind deșeurile (Directiva 2006/12/EC) prevede ca obligație pentru statele membre, elaborarea unuia sau mai multor planuri de gestionare a deșeurilor, în concordanță cu prevederile directivelor relevante.

Realizarea Planurilor Județene de Gestionare a Deșeurilor, reprezintă o obligație legislativă națională, exprimată de O.U.G. nr. 78/2000, aprobată cu modificări și completată prin Legea nr. 426/2001, modificată și completată prin O.U.G. nr. 61/2006, aprobată cu modificări și completată prin Legea nr. 27/2007, privind regimul deșeurilor.

Această legislație a fost abrogată în prezent funcționând **ORDONANȚA nr. 2 din 11 august 2021 privind depozitarea deșeurilor** ce are ca obiect are ca obiect stabilirea cadrului legal pentru desfășurarea activității de depozitare a deșeurilor, prin reducerea progresivă a eliminării prin depozitare a deșeurilor care pot fi reciclate sau valorificate și introducerea de măsuri pentru prevenirea și reducerea efectelor negative asupra mediului și sănătății populației.

Planul Județean de Gestionare a Deșeurilor pentru județul Galați (PJGD Galați) a fost realizat pe baza Metodologiei pentru elaborarea planurilor județene de gestionare a deșeurilor aprobată prin Ordinul Ministrului Mediului și Dezvoltării Durabile nr. 951/2007.

Planul Regional de Gestionare a Deșeurilor (Regiunea 2 Sud – Est), prevede pentru județul Galați, realizarea a două depozite regionale, unul în Municipiul Galați și unul în Municipiul Tecuci, Zona depozitului Tecuci.

Sistemul de colectare după implementarea SMID va fi:

- în mediul urban:
 - ✓ o zona blocuri: colectare prin aport voluntar în puncte de colectare stradale în containere de 1,1 m³/pubele de 360 l;
 - ✓ o în zona caselor: colectare din poartă în poartă cu pubele de 120 l;
- în mediul rural, colectare din poartă în poartă în pubele de 80 l (a fost optimizat volumul pubelelor prin corelarea cu indicatorul redus de generare a deșeurilor în mediul rural).

Astfel, prin proiect sunt prevăzute investiții pentru întregul lanț al gestionării deșeurilor municipale, și anume: colectarea separată și transportul/transferul deșeurilor, tratarea deșeurilor (sortare, compostare, tratare mecano-biologică cu digestie anaerobă) și depozitarea deșeurilor:

- Realizarea a 3 stații de transfer la Tecuci, Tg. Bujor și Galați;

Independența

JUDEȚUL GALAȚI

STRATEGIA DE DEZVOLTARE LOCALĂ

- Realizarea a 2 centre pentru stocarea temporară a deșeurilor voluminoase și a deșeurilor menajere periculoase în incinta stațiilor de transfer de la Tecuci și Tg. Bujor;
- Realizarea unei stații de compostare la Tecuci. Echipamentele prevăzute a se achiziționate pentru ST Tecuci vor fi utilizate și pentru stația de compostare existentă la Tg. Bujor astfel încât aceasta să devină funcțională;
- Realizarea unei noi stații de sortare la Valea Mărului;
- Realizarea unei instalații TMB cu digestie anaerobă, la Galați, care va asigura începând cu anul 2025 și tratarea biodeșeurilor colectate separat;
- Realizarea unui noi depozit de deșeuri nepericuloase la Valea Mărului;
- Închiderea depozitului neconform de la Rateș-Tecuci.

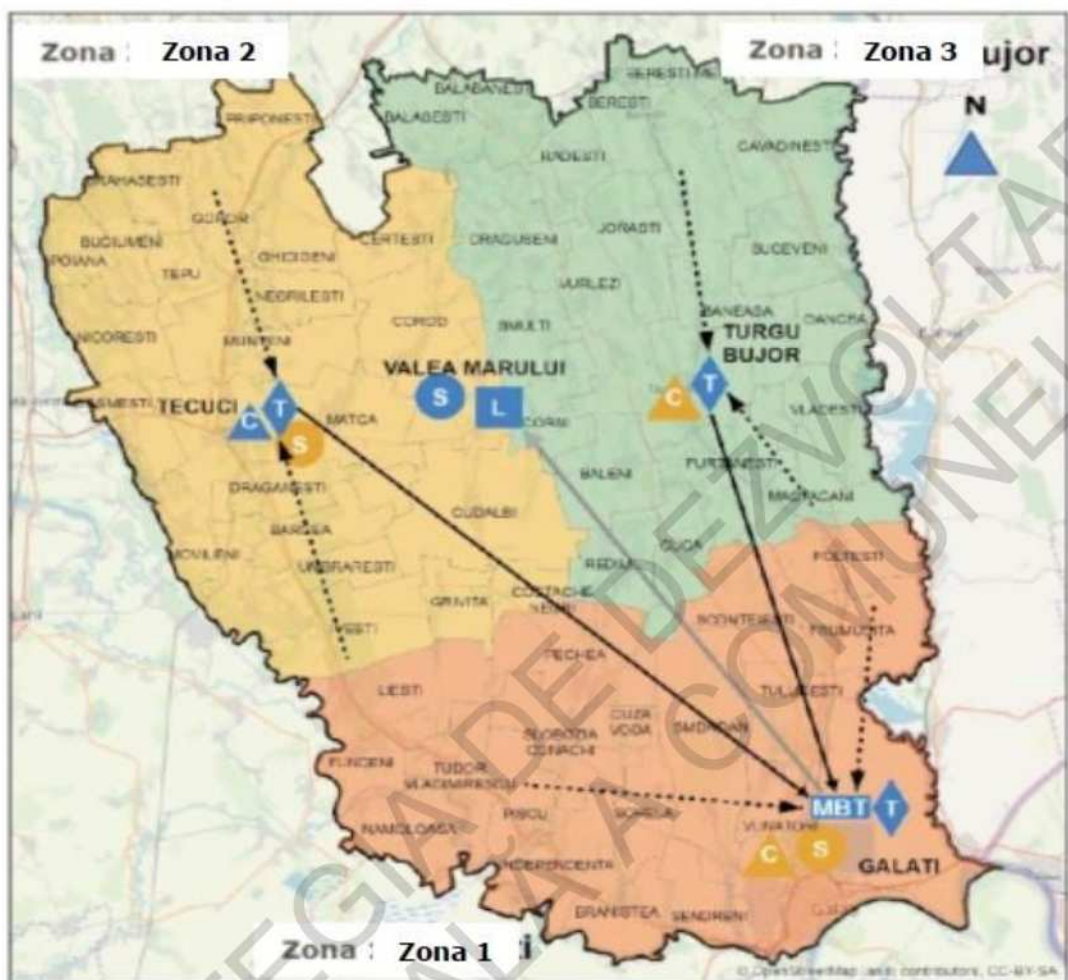
Conform SMID, comuna Independența aparține zonei 1, iar din 2020 deșeurile reziduale vor fi transportate direct la MBT Galați iar reciclabilele, generate de agenții economici și populația din zona analizată vor fi transferate la Stația de transfer Galați, și apoi la Stația de Sortare Valea Mărului.

Independența

JUDEȚUL GALAȚI

STRATEGIA DE DEZVOLTARE LOCALĂ

Figura nr. 62. Zonificarea județului în managementul deșeurilor



Legendă:

Instalații de deșeurii existente

- Stații sortare Galați și Tecuci
- ▲ Stații compostare Galați și Tg. Bujor

Instalații noi de deșeurii (investiții POIM)

- Depozit conform Valea Mărului
- Stație sortare Valea Mărului
- ◆ Stații transfer Galați, Tecuci și Tg. Bujor
- ▲ Stație compostare Tecuci
- MBT Instalație mecano-biologică Galați

- > Transfer deșeurii municipale reziduale/biodeșeurii la stațiile de transfer sau direct la instalația MBT
- > Transfer deșeurii municipale reziduale/biodeșeurii de la stațiile de transfer Galați la instalația MBT
- > Transfer reziduuri de la instalația MBT la depozit Valea Mărului

Sursa: Planul Județean de Gestionare a Deșeurilor Județului Galați

Independența

JUDEȚUL GALAȚI

STRATEGIA DE DEZVOLTARE LOCALĂ

Comuna Independența este membră și în cadrul **Asociației „GAL Lunca Joasă a Siretului”**. Aceasta reprezintă un parteneriat public-privat constituit juridic în baza O.G nr. 26/2000, cu personalitate juridică, de drept privat și fără scop patrimonial, în urma consimțământului celor 42 parteneri publici și privați de a se implica și contribui la dezvoltarea echilibrată și durabilă a teritoriului GAL prin implementarea programului LEADER.

Asociația și-a propus să implementeze următoarele activități:

1. Activități de management;
2. Instruirea angajaților GAL și a liderilor locali;
3. Realizarea și avizarea procedurilor de achiziții în cadrul proiectului;
4. Activități de audit;
5. Activități administrative;
6. Activități de promovare generală (informare- comunicare acțiuni SDL) la nivel de teritoriu GAL (inclusiv Organizare evenimente prin care se promovează teritoriul GAL);
7. Activități de animare teritorială;
8. Activități de lansare apeluri proiecte;
9. Activități suport pentru posibili beneficiari ai măsurilor SDL prin sprijinirea elaborării de proiecte;
10. Monitorizare evaluare și control.

Toate activitățile au ca scop final îndeplinirea obiectivelor specifice ale Strategiei de Dezvoltare Locală a teritoriului Asociației „GAL Lunca Joasă a Siretului” și de asemenea a Obiectivului General al Strategiei care este dezvoltarea rurală durabilă și inovativă prin asigurarea pe termen lung a dezvoltării și stabilității economice, sociale și culturale a teritoriului „GAL Lunca Joasă a Siretului”.

LEADER, „Legături între acțiuni de dezvoltare rurală” este o abordare inovatoare din cadrul politicii de dezvoltare rurală a UE. Aceasta reprezintă o strategie de mobilizare și de promovare cu impact direct asupra dezvoltării comunităților rurale de pe teritoriul Grupului de Acțiune Locală. Având în vedere că nu se raportează la un set fix de măsuri care trebuie implementate, Leader permite și încurajează dezvoltarea rurală pornind de la nevoile identificate în comunitățile locale.

Prin obiectivele specifice, Strategia de Dezvoltare Locală își propune:

- Sporirea competitivității la nivel local prin integrarea elementelor tehnologice, economice și sociale inovative cu scopul dezvoltării activităților agricole;
- Dezvoltarea agriculturii prin sporirea gradului de competitivitate la nivel local, în

Independența

JUDEȚUL GALAȚI

STRATEGIA DE DEZVOLTARE LOCALĂ

strânsă corelare cu tendințele tehnologice, economice și sociale;

- Diversificarea activităților economice prin obținerea unei dezvoltări teritoriale echilibrate;
- Dezvoltarea infrastructurii locale printr-o gestionare durabilă a resurselor naturale;
- Incurajarea inițiativelor de dezvoltare locală cu grad ridicat de integrare socio-economica teritoriala, inclusiv prin diversificarea ofertei si activităților turistice.

În strategie sunt menționate 5 măsuri, care reprezintă domeniile de dezvoltare pentru care comunităților implicate au nevoie de finanțare:

- * M01/1A - Informare și transfer de cunoștințe pentru sustenabilitate;
- * M.03/ 2A Investiții în active fizice;
- * M04/6A Dezvoltarea mediului de afaceri local;
- * M05/2A Dezvoltarea exploatațiilor agricole deținute de formele asociative;
- * M06/6B Servicii de bază și reînnoirea satelor.

Prin intermediul Strategiei de Dezvoltare Locală a Grupului de Acțiune Locală *Lunca Joasa a Siretului*, măsura M06/6B Servicii de bază și reînnoirea satelor. s-a aprobat finanțarea proiectului „ÎNFIINȚARE TEREN DE SPORT ÎN COMUNA INDEPENDENȚA, JUDEȚUL GALAȚI”.

Independența

JUDEȚUL GALAȚI

STRATEGIA DE DEZVOLTARE LOCALĂ

Figura nr. 63. Asociația „GAL Lunca Joasă a Siretului”



Sursa: www.galluncajoasaasiretului.ro, accesat în data de 22.10.2021

Asociația de Dezvoltare Intercomunitară „Serviciul Regional Apă Galați”

Asociația de Dezvoltare Intercomunitară *Serviciul Regional Apă Galați* este înscrisă cu numărul 21 bis la data de 23.07.2010 în Registrul asociațiilor și fundațiilor aflat la grefa judecătoreiei Galați și are 46 de unități administrativ-teritoriale membre.

Comuna Independența a aderat la ADI „*Serviciul Regional Apă Galați*” prin adoptarea unei hotărâri de Consiliu Local.

Asociația a fost înființată cu scopul de a realiza în comun proiecte de dezvoltare a infrastructurii aferente serviciilor de alimentare cu apă și canalizare pe baza strategiei de dezvoltare la nivelul județului Galați și furnizarea în comun a Serviciilor sub autoritatea fiecărei Autorități Locale.

Forma de gestiune este gestiunea indirectă, prin delegarea unei părți din sarcinile și responsabilitățile legate de Servicii printr-un Contract de Delegare a gestiunii serviciilor pe termen lung, către un operator comun unic care să fie o societate comercială înființată de autoritățile locale în acest scop sau desemnată de aceștia conform legislației în vigoare.

Obiectivele Asociației sunt următoarele:

- ❖ să încheie contractul de delegare cu operatorul în numele și pe seama asociațiilor care vor avea împreună calitatea de delegatar;
- ❖ să exercite drepturile specifice de control și informare privind operatorul;
- ❖ să aprobe strategia de dezvoltare a Serviciului;
- ❖ să monitorizeze executarea contractului de delegare;
- ❖ să identifice și să propună orice acțiuni vizând realizarea obiectivelor Asociațiilor în legătură cu Serviciul.

Asociația comunelor din România - filiala Galați

Comuna Independența a aderat la Asociația Comunelor din România, prin hotărârea de Consiliu Local nr. 29 din 26 mai 2015.

Asociația Comunelor din România a fost înființată în anul 1997, ca o asociație de autorități locale, având ca membri comunele din România. Numărul membrilor A.Co.R. este de 1750 comune, din toate județele României. Asociația acoperă 87% din teritoriul țării și 48% din populație, acționând în teritoriu prin intermediul filialelor județene (dintre care 39 au personalitate juridică).

Asociația Comunelor din România este persoană juridică de drept privat, fără scop patrimonial, neguvernamentală și apolitică, creată cu scopul de a reprezenta în mod unitar comunele membre, constituită în temeiul Ordonanței Guvernului nr. 26/2000 cu privire la asociații și fundații, aprobată cu modificări și completări prin Legea nr. 264/2005.

Asociația Comunelor din România a fost declarată ca fiind de utilitate publică

prin Hotărârea Guvernului nr. 156 din 13 februarie 2008.

Asociația Comunelor din România urmărește reprezentarea unitară a intereselor membrilor atât în relația cu instituțiile centrale, cât și cu cele de la nivel european sau internațional. Din 2006 este membru cu drepturi depline în Consiliul Comunelor și Regiunilor din Europa (CCRE/CEMR), devenind astfel și membru al U.C.L.G, din anul 2005 este reprezentată în cadrul Comitetului Regiunilor, în calitate de observator, iar începând cu 1 ianuarie 2007, are trei titulari și trei supleanți, din anul 2009 este membră a Rețelei Asociațiilor de Autorități Locale din Sud-Estul Europei (NALAS), deținând președinția acesteia, pentru un an, începând cu luna mai 2015, iar de la 24 mai 2013 constituie Consiliul Autorităților Locale din România și din Republica Moldova împreună cu Congresul Autorităților Locale din Republica Moldova. **Pe data de 22 mai 2015, la Alba Iulia, a fost adoptată, în unanimitate, DECLARAȚIA-APEL a C.A.L.R.R.M.**

Dintre obiectivele enumerate în statutul Asociației, putem aminti:

- armonizarea intereselor comunelor membre în vederea dezvoltării economico-sociale echilibrate a acestora;
- promovarea unor forme de colaborare și întrajutorare reciprocă a comunelor membre în oricare dintre domeniile administrativ, economic, financiar, social, cultural și instituțional;
- crearea și întreținerea unui sistem informațional integrat, precum și organizarea unor corpuri de specialiști capabili să analizeze și să ofere soluții pentru rezolvarea problemelor comunelor;
- organizarea unor activități proprii pentru formarea și perfecționarea profesională a aleșilor locali, a funcționarilor publici, precum și a personalului contractual din administrația publică locală a comunelor membre;
- organizarea, la nivelul filialei județene, în baza unui acord de cooperare, de activități stabilite prin lege ca atribuții ale autorităților administrației publice locale în diverse domenii, cum ar fi: auditul public intern, urbanismul, amenajarea teritoriului și autorizarea executării lucrărilor de construcții, serviciile publice comunitare locale de evidență a persoanei, controlul privind comercializarea produselor și a serviciilor de piață, poliția locală, fără a se limita la acestea. Asociația efectuează periodic studii, analize și cercetări privind situația economico-socială a comunelor din România, ultima lucrare de amploare, AGENDA COMUNELOR DIN ROMÂNIA, fiind elaborată în 2012, document care analizează problemele complexe ale comunelor din România și care prezintă soluții la probleme identificate, cu o viziune pe 30 de ani.

Asociația organizează anual sesiunea ordinară a Adunării generale, la care participă peste 400 dintre comunele membre, precum și membri ai Guvernului României. A.Co.R. organizează, în parteneriat cu Agenția Națională a Funcționarilor Publici (ANFP), precum

Independența

JUDEȚUL GALAȚI

STRATEGIA DE DEZVOLTARE LOCALĂ

și cu firme private de instruire, cursuri pentru formarea aleșilor locali și a funcționarilor publici de la nivelul comunelor.

Asociația a implementat proiecte din fonduri europene nerambursabile post-aderare în valoare de peste 25.000.000 lei, co-finanțate din Fondul Social European. Asociația este implicată în organizarea periodică a Forumului cooperării descentralizate franco-române, împreună cu Ministerul Dezvoltării Regionale și Administrației Publice și Ambasada Republicii Franceze în România, precum și a Forumului cooperării descentralizate belgiano-române, în parteneriat cu Ambasada Regatului Belgiei în România. Reprezentanții filialelor județene ale Asociației Comunelor din România, în cea mai mare parte, participă activ la lucrările consiliilor pentru dezvoltare regională organizate la nivelul regiunilor de dezvoltare.

STRATEGIA DE DEZVOLTARE LOCALĂ A COMUNEI

Independența

JUDEȚUL GALAȚI

STRATEGIA DE DEZVOLTARE LOCALĂ

PARTEA A III A A STRATEGIEI DE DEZVOLTARE

Strategia de dezvoltare locală este un document destinat să orienteze utilizarea resurselor și valorificarea oportunităților din mediul socio-economic în scopul dezvoltării durabile a comunei.

Dezvoltarea Durabilă reprezintă, în contextul românesc, dorința realizării unui echilibru, o sinteză între aspirațiile cetățeanului născut liber, societatea de care depinde și prin care se definește și contextul care permite realizarea de sine. Acest echilibru pornește de la om, actor central care caută un echilibru individual și condiții favorabile pentru a se realiza.

Condițiile favorabile sunt influențate de societatea care trebuie să îl susțină și să îl motiveze și de mediul prin care se regăsește și își poate găsi echilibrul. Rolul statului în contextual dezvoltării durabile este să ajute la realizarea acestui echilibru, nu doar pentru cetățenii de

acum, dar și pentru generațiile viitoare.

Strategia de dezvoltare locală reprezintă un instrument ce permite adaptarea și reacția la condițiile cadru în schimbare a economiei.

Strategia este în același timp premisă pentru accesarea mijloacelor de finanțare, în acest scop fiind necesară o prioritizare a proiectelor de dezvoltare ale comunei Independența.

Viziunea

Elaborarea viziunii de dezvoltare a comunei Independența este rezultatul procesului participativ în care au fost implicați membrii Grupului de Lucru pentru Dezvoltare Locală (GLDL), în cadrul întâlnirilor de lucru și al focus-grupurilor organizate cu prilejul elaborării Strategiei de Dezvoltare Locală.

În urma acestui proces participativ, rezumând punctele de vedere exprimate de către membrii GLDL, viziunea de dezvoltare include următoarele dimensiuni:

- ✓ Echilibru în dezvoltare;
- ✓ Creșterea calității vieții;
- ✓ Comunitatea care își prețuiește resursele.

Pe baza acestor dimensiuni și a nevoilor identificate în urma auditului teritorial, s-a definit viziunea strategică de dezvoltare locală a comunei Independența.

5.1.1. ANCHETĂ SOCIOLOGICĂ

Metodologie

Planificarea rurală are o componentă umană și o componentă socială care fac referire la aspectele problematice ale vieții comunităților rurale:

- locuirea – construcția și consolidarea de locuințe, amenajarea și modernizarea acestora;
- infrastructura teritorială – amenajarea, întreținerea și modernizarea drumurilor și a principalelor căi de acces;
- rețeaua de transport – acoperire teritorială, fluidizarea traficului, condiții de salubritate;
- dezvoltarea sectorului terțiar – servicii de educație, de sănătate și activități socio-culturale accesibile populației;
- dotări destinate recreării etc.

Luând în calcul aceste aspecte, precum și importanța implicării cetățenilor comunității rurale în realizarea de proiecte care au drept scop revitalizarea și renovarea rurală, cercetarea de față își propune evaluarea principalelor probleme ale comunei Independența și pe baza acestora, *identificarea direcțiilor majore de acțiune în scopul dezvoltării rurale*, prin interogarea celor direct interesați, respectiv locuitorii comunei.

Strategia de Dezvoltare Locală s-a realizat prin consultarea și implicarea comunității locale, care a fost consultată, atât prin intermediul unor sondaje de opinie, cât și prin intermediul întâlnirilor cu locuitorii comunei Independența.

Sondajele au fost efectuate pe un eșantion reprezentativ de 98 persoane, care au fost chestionate asupra stadiului actual de dezvoltare al comunei, dar și asupra direcțiilor de dezvoltare ulterioară, în principalele domenii de interes pentru comunitatea locală.

S-au utilizat atât întrebări care prin modul în care au fost formulate admit un răspuns care precizează poziția respondenților în mod concret și concis față de problematica supusă atenției, întrebări deschise care au permis persoanelor chestionate formularea

Independența

JUDEȚUL GALAȚI

STRATEGIA DE DEZVOLTARE LOCALĂ

propriilor opinii, dar și întrebări elaborate cu scopul de a permite prin răspunsurile formulate de cetățeni, prioritizarea proiectelor necesare dezvoltării comunității locale.

Pentru formularea întrebărilor s-au ales cuvinte simple, ușor de înțeles, evitând întrebările care să sugereze sau să implice anumite răspunsuri. Chestionarul are o anumită dinamică, o anumită ordine de dispunere a întrebărilor. Primele sunt întrebări simple, de acomodare a individului cu tematica chestionarului. Urmează întrebări mai dificile, ce au fost plasate în partea de mijloc a chestionarului, intercalate cu întrebări ușoare, cu scopul de a nu obosi subiectul și ca să nu refuze să răspundă sau să ofere informații de slabă calitate.

În încheiere am plasat întrebările de reprezentare a subiecților ce permit descrierea acestora în raport cu activitățile pe care le prestează.

STRATEGIA DE DEZVOLTARE LOCALĂ A COMUNELOR

Independența

JUDEȚUL GALAȚI

STRATEGIA DE DEZVOLTARE LOCALĂ

5.1.2. INTERPRETAREA DATELOR REZULTATE



Rezultatele obținute, în urma centralizării răspunsurilor din chestionarele aplicate respondenților de la nivelul comunei Independența, constituie punctul de pornire în elaborarea Strategiei de Dezvoltare Locală, deoarece membrii comunității locale sunt cei mai în măsură să facă evaluări asupra stadiului actual de dezvoltare și să emită opinii asupra direcțiilor viitoare de dezvoltare.

În această secțiune sunt prevăzute răspunsurile respondenților din comună, la fiecare întrebare în parte.

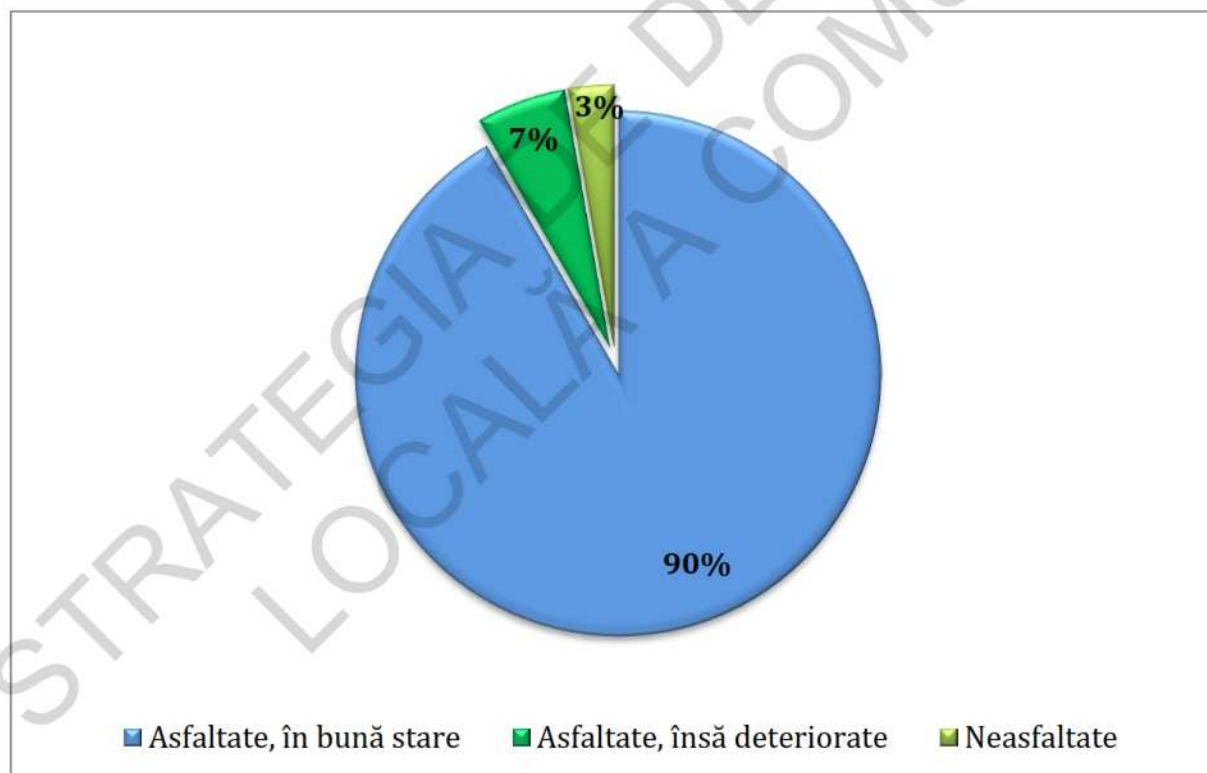
Datele obținute la fiecare întrebare sunt reprezentate grafic și permit evidențierea clară a opiniei majorității.

Întrebarea nr. 1

Prima întrebare a chestionarului cuprinde 11 puncte, care vizează evaluarea tuturor elementelor de infrastructură de la nivelul comunei Independența. Primele două puncte, cuprinse în cadrul primei întrebări a chestionarului au vizat evaluarea infrastructurii rutiere, atât a străzilor principale, cât și a celor secundare.

Astfel, punctul referitor la străzile principale ne evidențiază faptul că 90% din respondenți au fost de părere că acestea sunt asfaltate și în stare bună, 7% consideră că sunt asfaltate, însă sunt deteriorate, iar un procent de 3% consideră că nu sunt asfaltate în mod corespunzător.

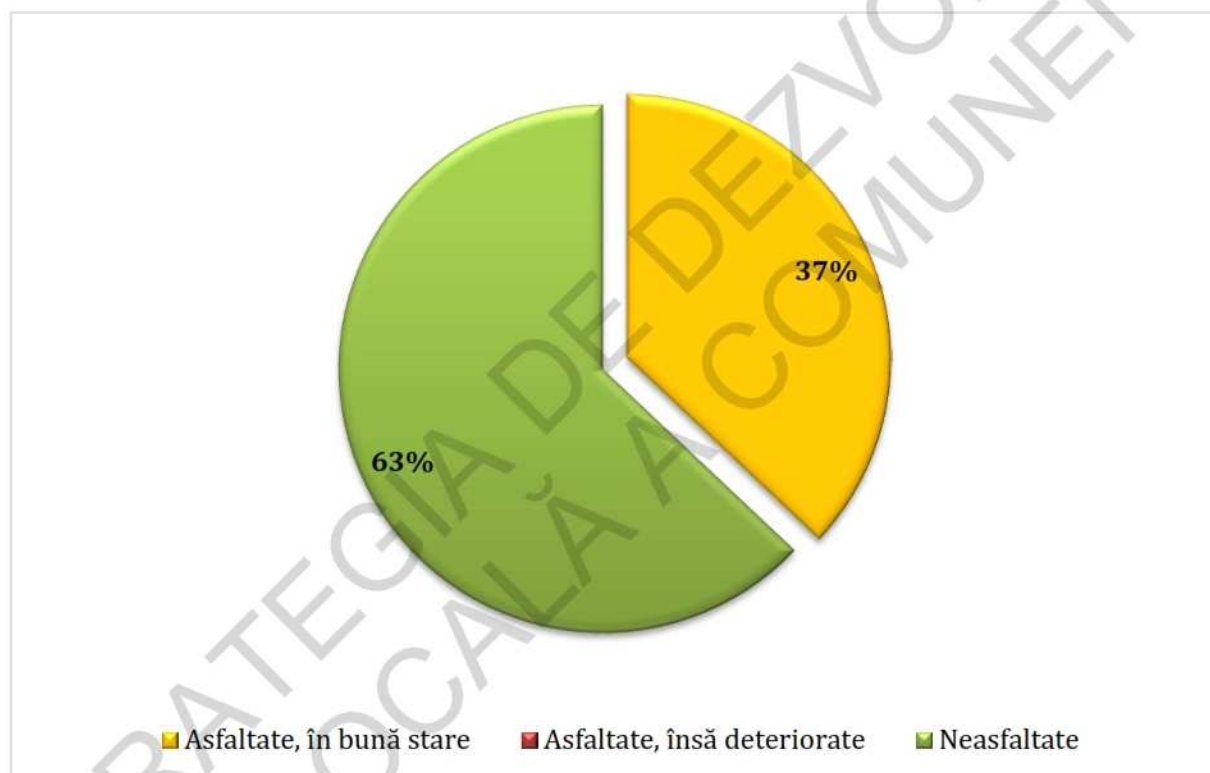
Figura nr. 1. Descrierea elementelor de infrastructură din localitate – străzi principale



În ceea ce privește străzile secundare, răspunsurile respondenților evidențiază una din problemele majore cu care se confruntă comunitatea locală în ceea ce privește infrastructura.

63% din persoanele chestionate sunt de părere că străzile secundare sunt neasfaltate, în timp ce 37% sunt de părere că sunt asfaltate și se află în stare bună.

Figura nr. 2. Descrierea elementelor de infrastructură din localitate – străzi secundare



Independența

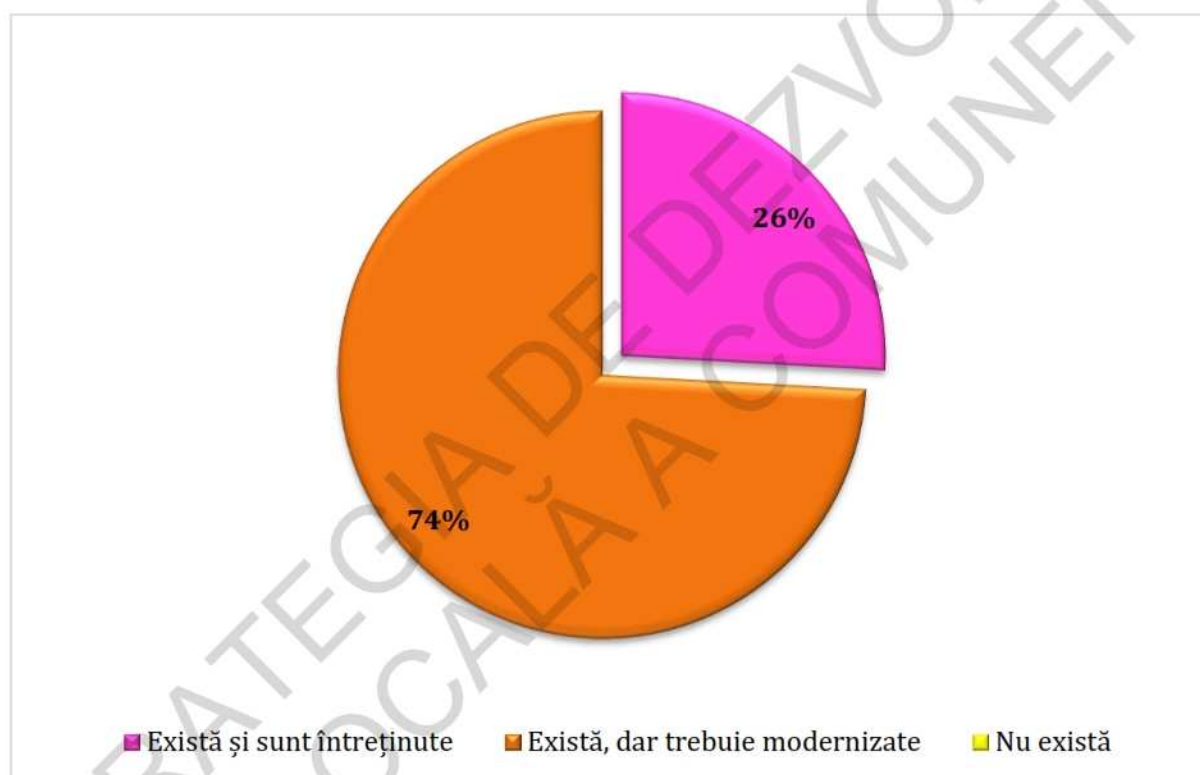
JUDEȚUL GALAȚI

STRATEGIA DE DEZVOLTARE LOCALĂ

Punctele 3 și 4 ale primei întrebări au vizat chestionarea locuitorilor comunei Independența cu privire la locurile de petrecere a timpului liber și anume a parcurilor, a spațiilor verzi și a locurilor de agrement.

În ceea ce privește parcurile și spațiile verzi, 74% au răspuns că există, dar nu sunt întreținute, o pondere de 26% consideră că există și sunt întreținute.

Figura nr. 3. Descrierea elementelor de infrastructură din localitate – parcuri și spații verzi



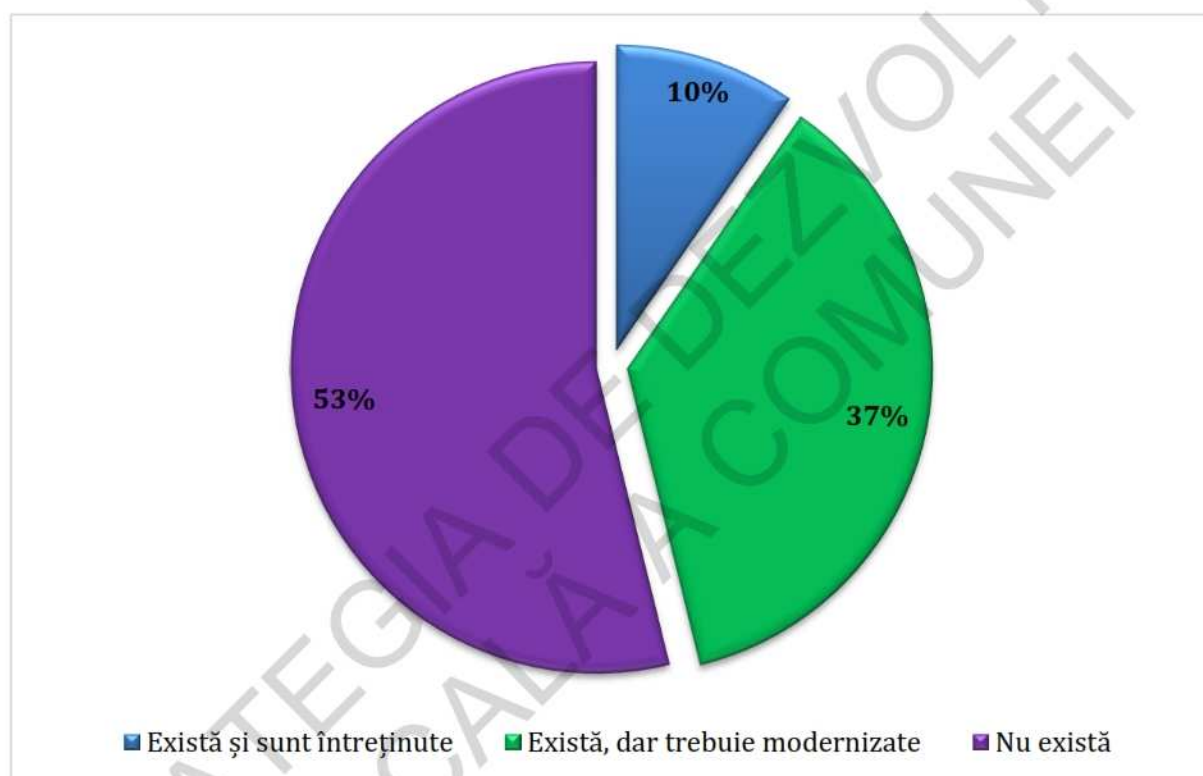
Independența

JUDEȚUL GALAȚI

STRATEGIA DE DEZVOLTARE LOCALĂ

Cel de-al patrulea punct al întrebării referitoare la infrastructura localității Independența este destinat locurilor de agrement de la nivelul comunei și ne relevă faptul că 53% consideră că nu există, în timp ce 37% sunt de părere că există, dar trebuie modernizate, iar 10% consideră că există și sunt întreținute.

Figura nr. 4. Descrierea elementelor de infrastructură din localitate – locuri de agrement



Următoarele cinci puncte ale primei întrebări din cuprinsul chestionarului au vizat consultarea cetățenilor cu privire la modul de asigurare a serviciilor de utilități publice.

Astfel, punctul referitor la alimentarea cu apă în sistem centralizat a localității, ne relevă faptul că 96% consideră că beneficiază toți locuitorii comunei de rețea de alimentare cu apă, în timp ce 4% sunt de părere că beneficiază doar o parte dintre locuitori de rețea de alimentare cu apă.

Figura nr. 5. Descrierea elementelor de infrastructură din localitate – alimentarea cu apă



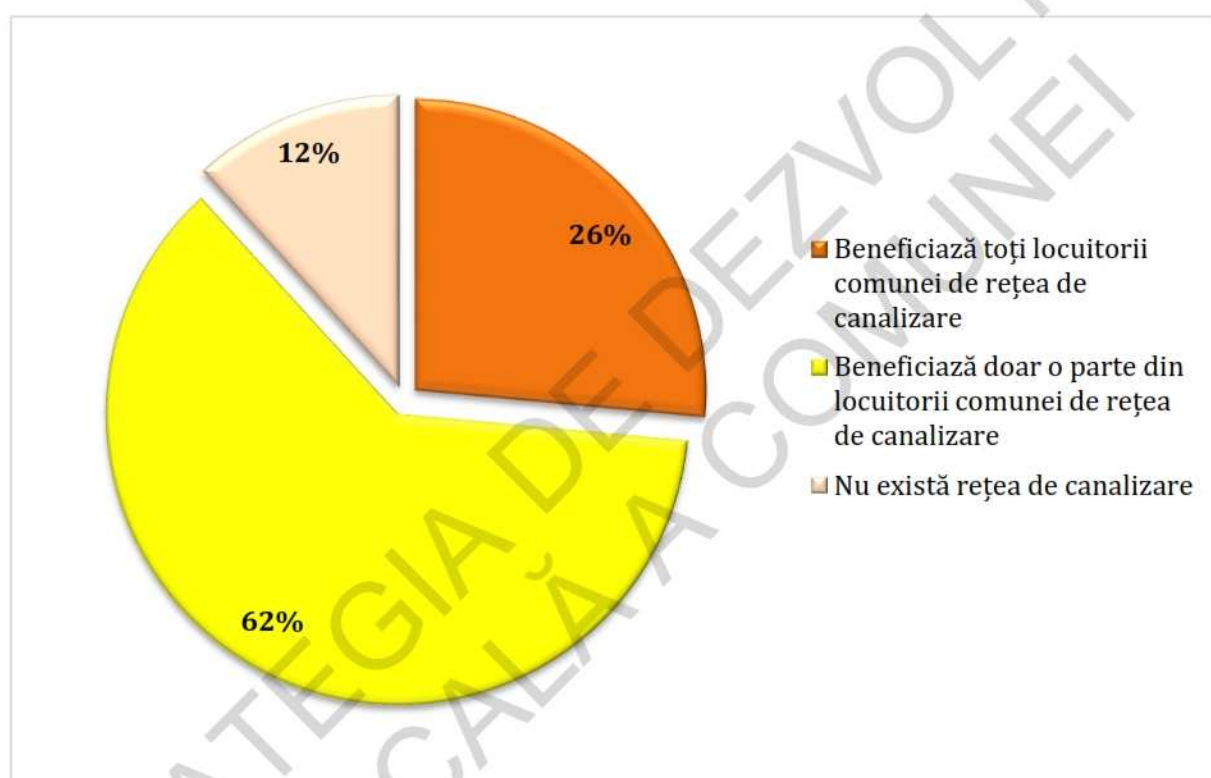
Independența

JUDEȚUL GALAȚI

STRATEGIA DE DEZVOLTARE LOCALĂ

În ceea ce privește existența unui sistem de canalizare și a unei stații de epurare pentru tratarea apelor reziduale, 62% dintre persoanele chestionate consideră că beneficiază doar o parte din locuitorii comunei de rețea de canalizare, 26% consideră că beneficiază toți locuitorii comunei, iar 12% sunt de părere nu există rețea de canalizare în comună.

Figura nr. 6. Descrierea elementelor de infrastructură din localitate – canalizare și stație de epurare și tratare a apelor reziduale



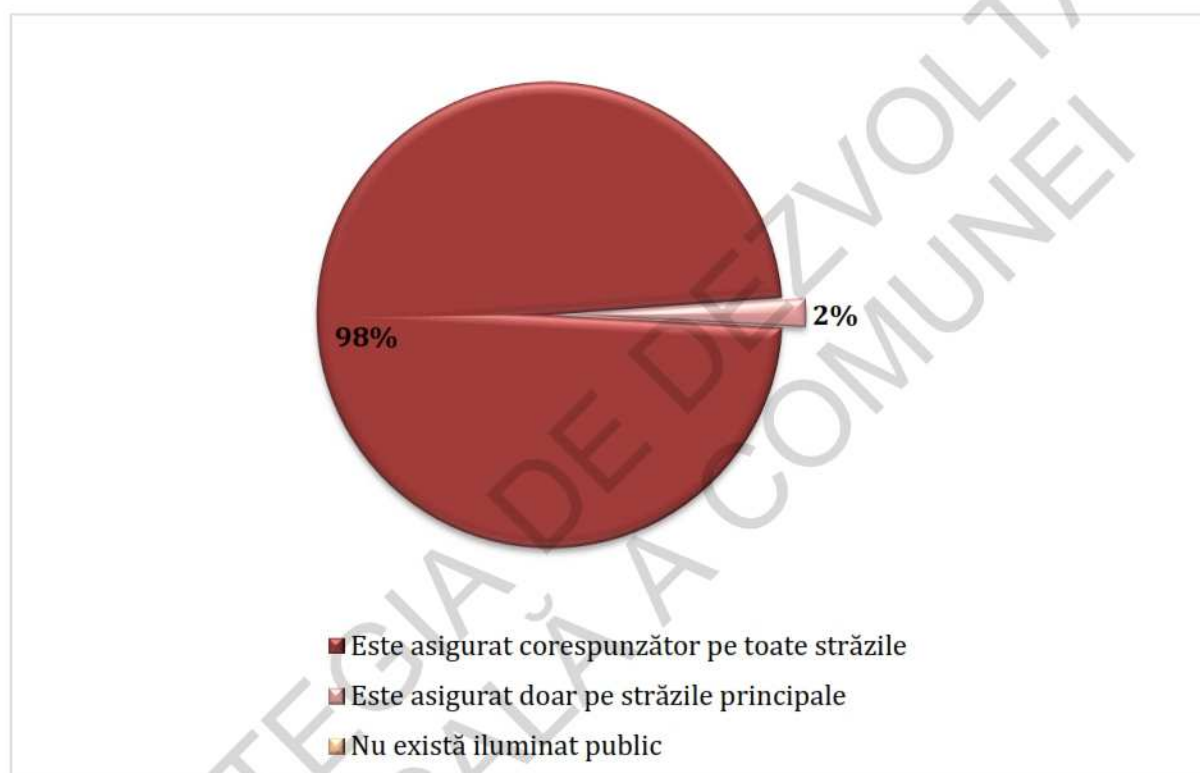
Independența

JUDEȚUL GALAȚI

STRATEGIA DE DEZVOLTARE LOCALĂ

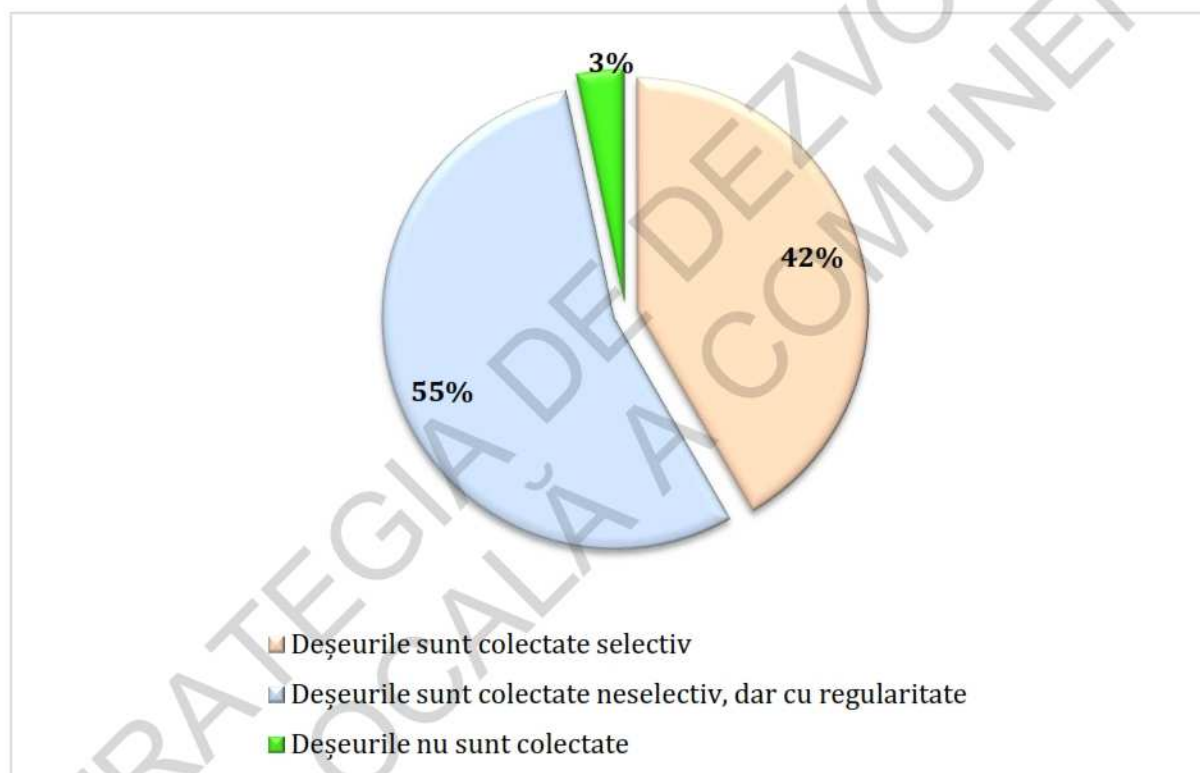
Secțiunea cu privire la iluminatul public al localității, ne relevă faptul că 98% dintre cei chestionați consideră că este asigurat pe toate străzile, iar restul de 2% consideră că este asigurat corespunzător doar pe străzile principale.

Figura nr. 7. Descrierea elementelor de infrastructură din localitate - iluminat public



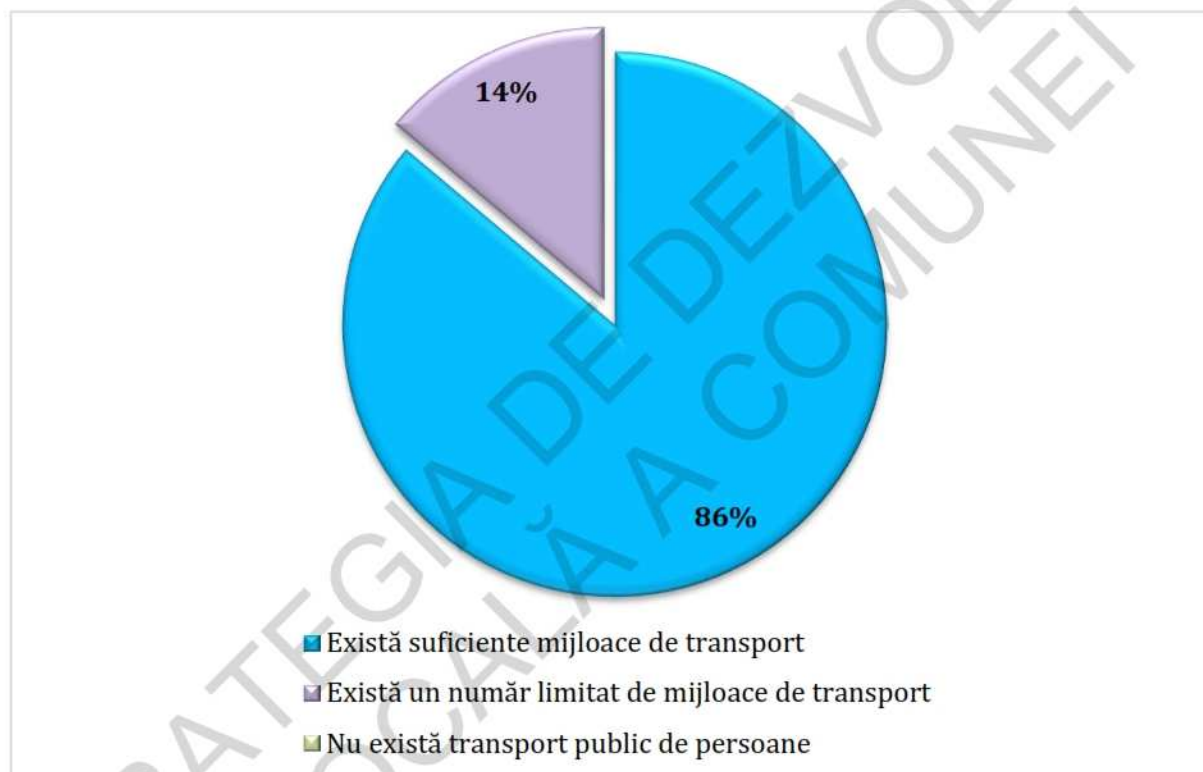
Salubritatea și managementul deșeurilor reprezintă cel de-al optulea punct din cadrul primei întrebări, respectiv a patra întrebare din cadrul setului aferent sectorului serviciilor de utilități publice, și ne evidențiază că 55% din cei chestionați apreciază că deșeurile sunt colectate neselectiv, dar cu regularitate, în timp ce 42% consideră că deșeurile sunt colectate selectiv, iar restul de 3% sunt de părere că deșeurile nu sunt colectate.

Figura nr. 8. Descrierea elementelor de infrastructură din localitate - salubritate publică și managementul deșeurilor



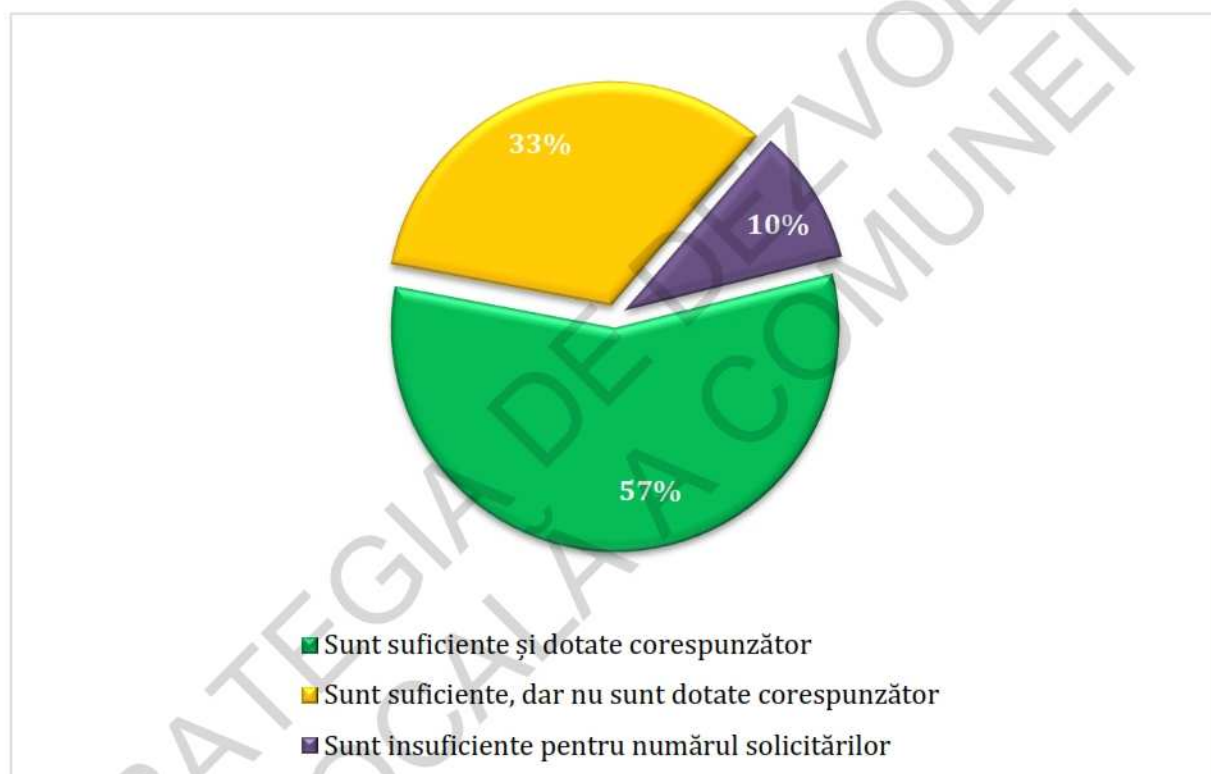
Transportul public de persoane a reprezentat un alt serviciu de utilitate publică asupra căruia au fost chestionați locuitorii comunei Independența. Răspunsurile formulate evidențiază faptul că 86% consideră că există suficiente mijloace de transport prin intermediul cărora se asigură deplasarea călătorilor către alte localități, în timp ce 14% sunt de părere că există un număr limitat de mijloace de transport public de persoane.

Figura nr. 9. Descrierea elementelor de infrastructură din localitate – transport public de persoane



În ceea ce privește infrastructura de învățământ public, 57% dintre persoanele chestionate consideră că sunt suficiente și dotate corespunzător, 33% dintre persoanele consideră că unitățile de învățământ sunt suficiente, dar nu sunt dotate corespunzător, iar restul de 10% chestionate opinează că unitățile de învățământ sunt insuficiente pentru numărul solicitărilor.

Figura nr. 10. Descrierea elementelor de infrastructură din localitate – unități de învățământ



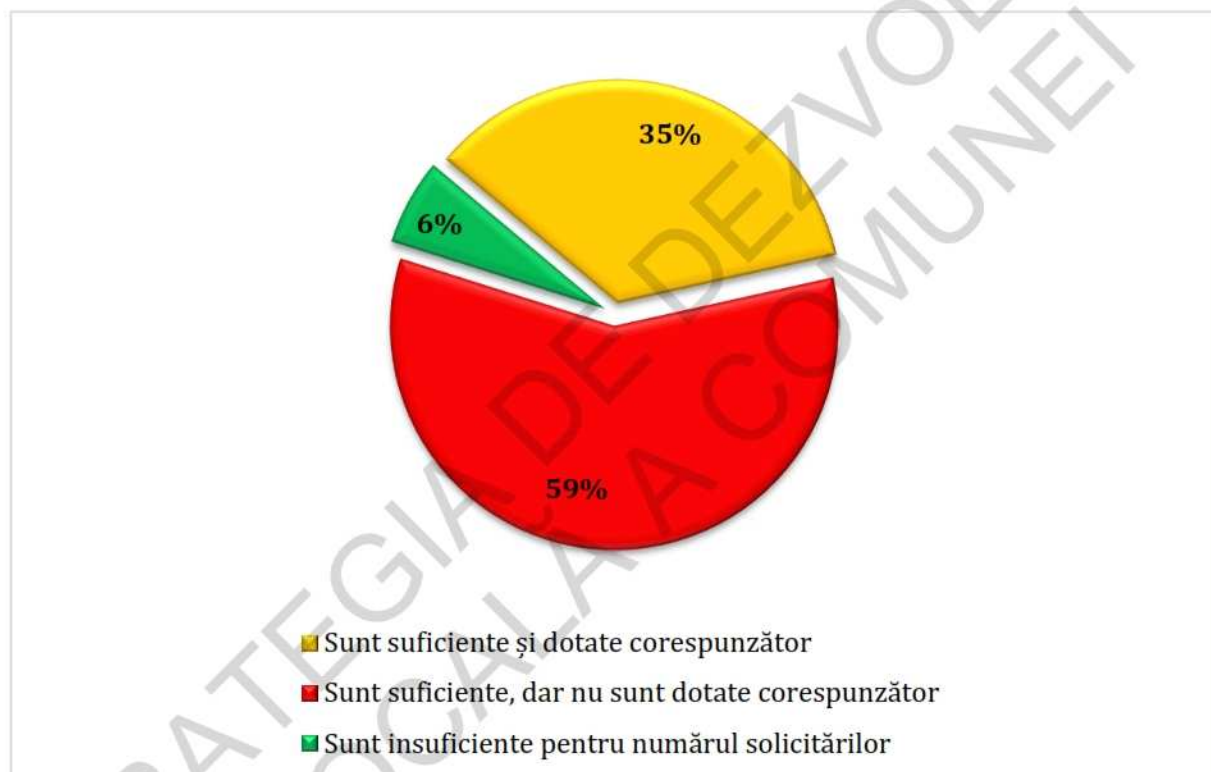
Independența

JUDEȚUL GALAȚI

STRATEGIA DE DEZVOLTARE LOCALĂ

Ultimul punct al primei întrebări este cu privire la sectorul sanitar din comuna Independența și ne relevă faptul că 59% dintre persoanele chestionate consideră că sunt suficiente, dar nu sunt dotate corespunzător, 35% cred că unitățile de învățământ sunt suficiente și sunt dotate corespunzător, iar restul de 6% sunt de părere că unitățile sanitare din comună sunt insuficiente pentru numărul solicitărilor,

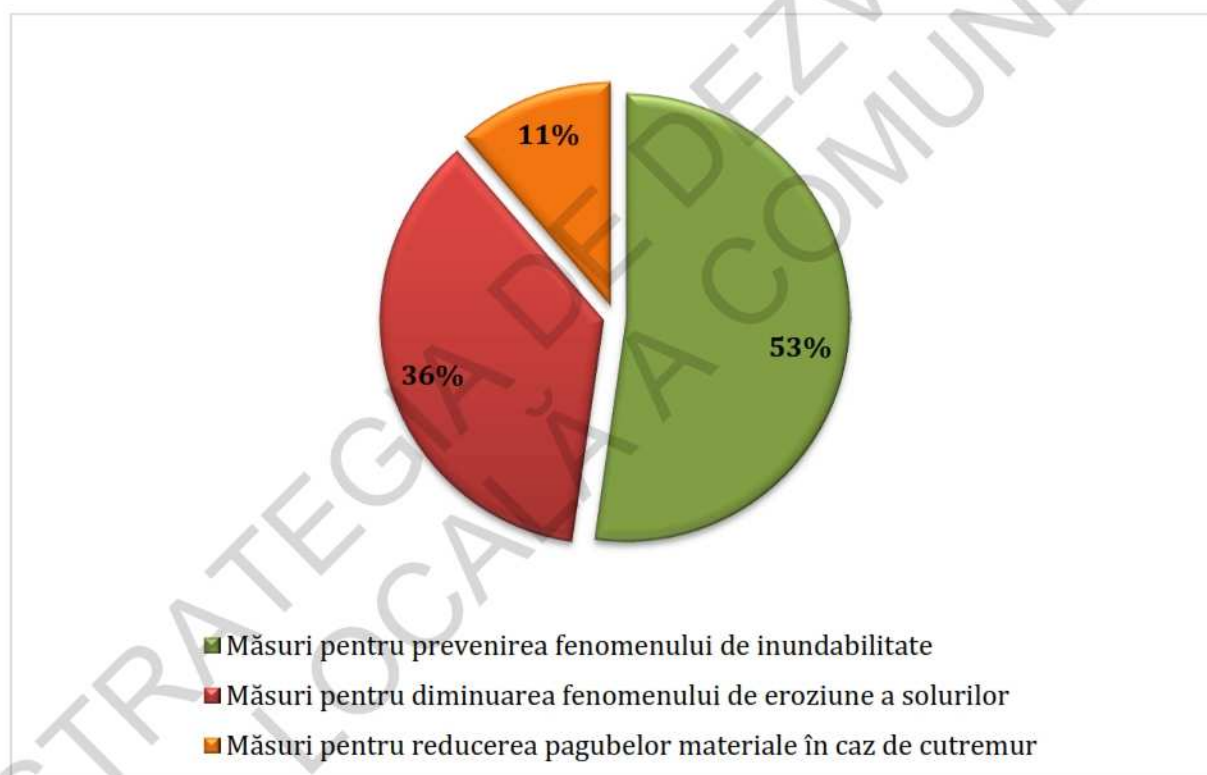
Figura nr. 11. Descrierea elementelor de infrastructură din localitate – unități sanitare



Întrebarea nr. 2

Măsurile pentru menținerea calității mediului natural au constituit subiectul unei alte întrebări cuprinse în chestionarele aplicate la nivelul comunei Independența. Astfel, 53% dintre cei chestionați au fost de părere că principalul set de măsuri ce trebuie implementat cu prioritate în acest domeniu este cel referitor la prevenirea fenomenului de inundabilitate, 36% consideră că este necesară luarea de măsuri pentru diminuarea fenomenului de eroziune a solurilor, iar 11% optează pentru măsurile de reducere a pagubelor materiale în caz de cutremur.

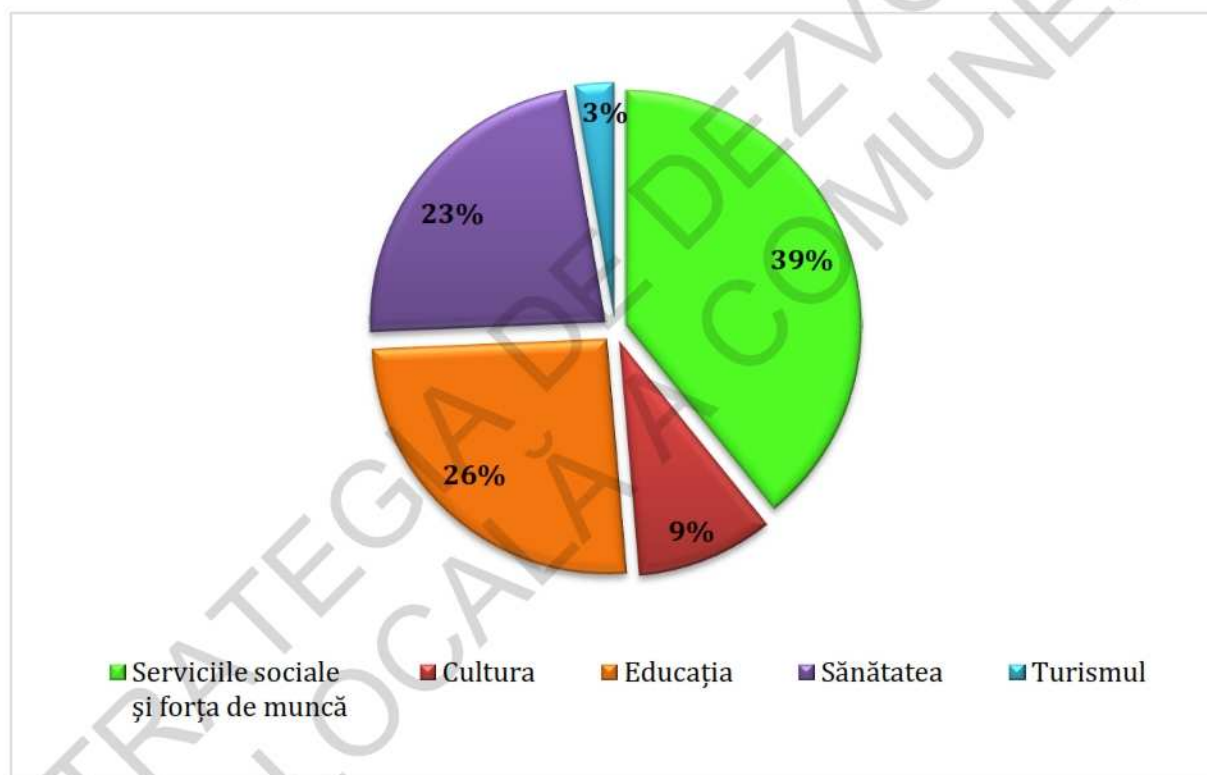
Figura nr. 12. Măsuri pentru menținerea calității mediului natural



Întrebarea nr. 3

Următoarea întrebare a solicitat respondenților realizarea unei prioritizări a domeniilor în care se impune implementarea imediată a unor proiecte. Astfel 39% dintre cei chestionați sunt de părere că domeniul prioritar este cel al serviciilor sociale și al forței de muncă, 26% consideră că sunt necesare cu prioritate investițiile în educație, 23% în sănătate, 9% consideră prioritar domeniul cultural, iar restul 3% au ales sectorul turismului.

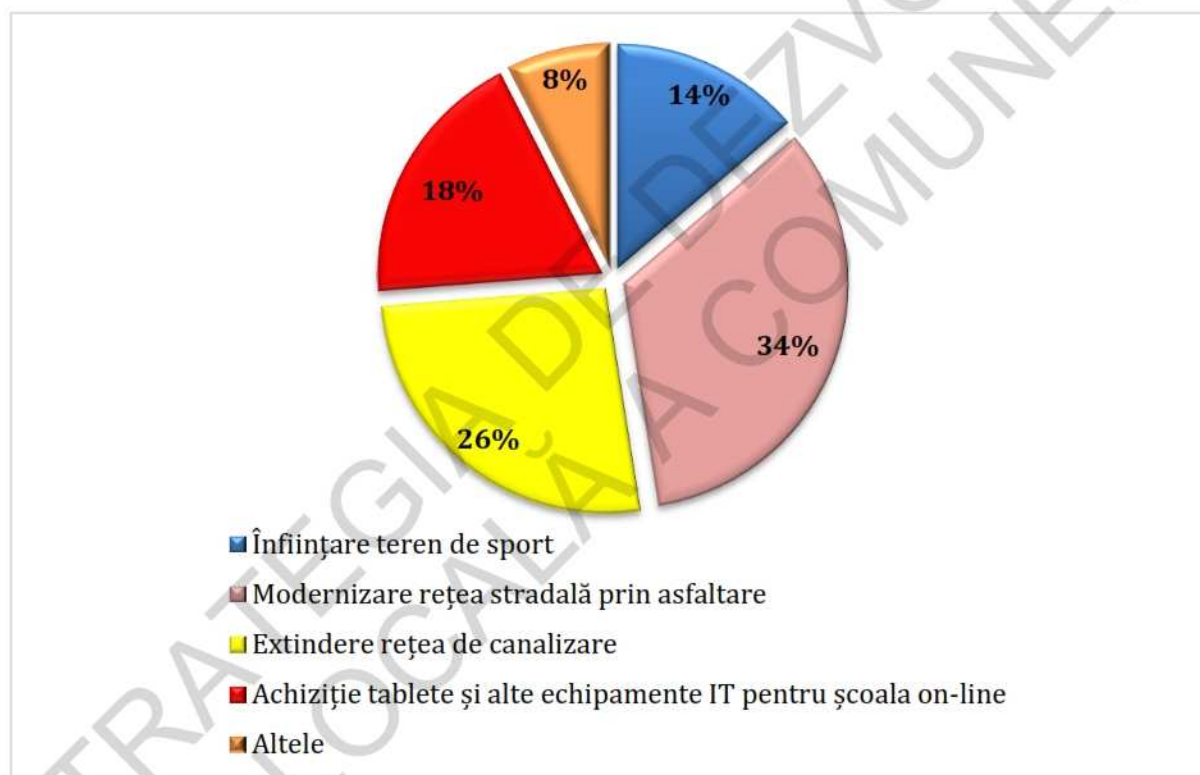
Figura nr. 13. Domeniul al căror proiecte trebuie realizate imediat



Întrebarea nr. 4

În cadrul celei de-a patra întrebări s-a solicitat respondenților enumerarea a cel puțin trei idei de proiecte care ar trebui să se realizeze imediat. Astfel, 34% dintre persoanele chestionate consideră că prioritară este asphaltarea tuturor străzilor din localitate, 26% au optat pentru extinderea rețelei de canalizare 18% au considerat achiziționarea de tablete și alte echipamente IT pentru școala on-line, 14% au optat pentru înființarea unui teren de sport, iar 8% au ales alte proiecte ca fiind prioritare.

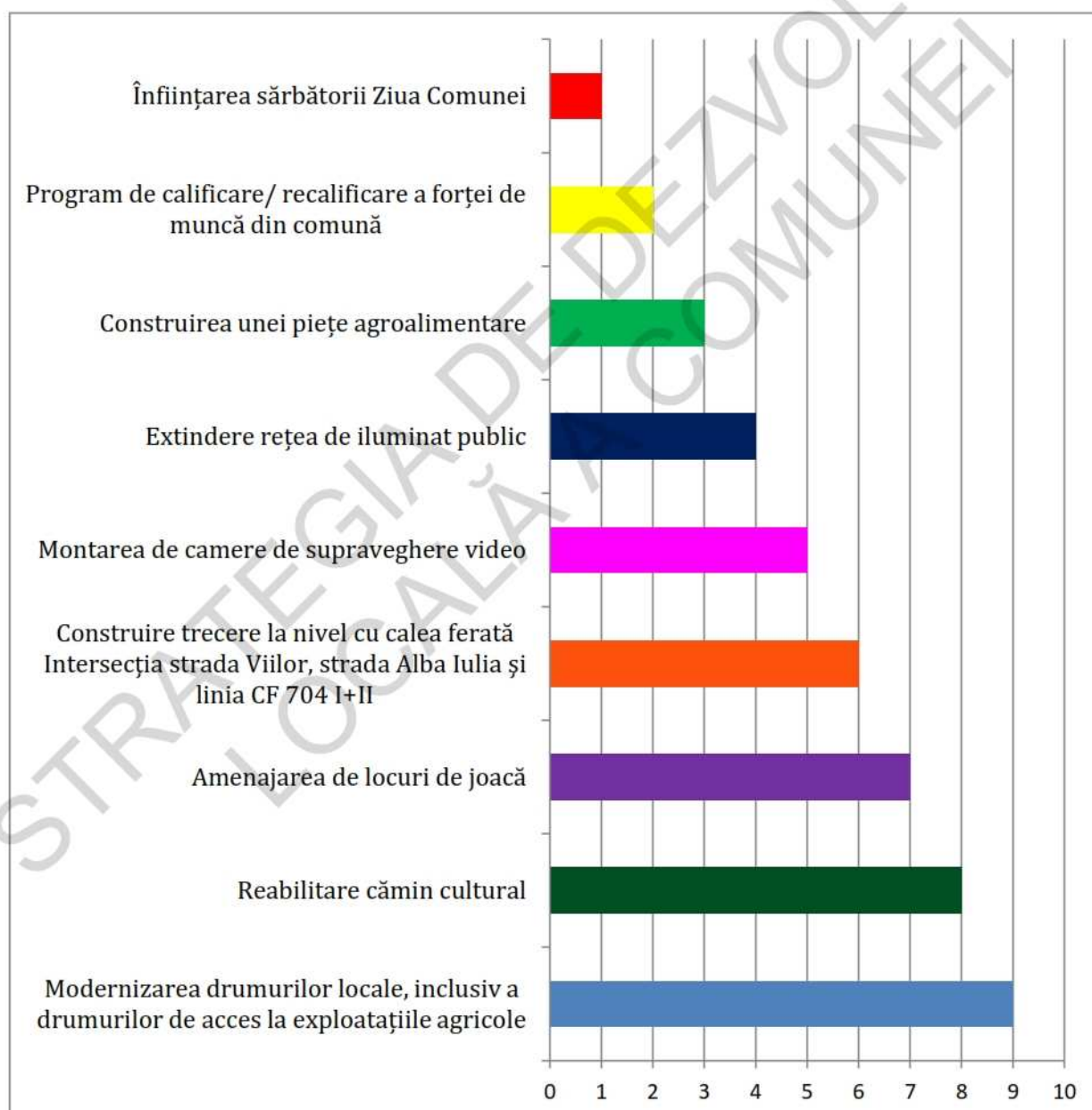
Figura nr. 14. Proiecte care se doresc realizate imediat



Întrebarea nr. 5

Întrebarea a cincea a chestionarului a solicitat respondenților să numereze cu cifre de la 1 la 9 ordinea în care doresc să se realizeze o serie de proiecte, în funcție de importanța pe care aceștia le-o acordă proiectelor. Astfel, în figura următoare este prezentată prioritizarea proiectelor conform rezultatelor obținute.

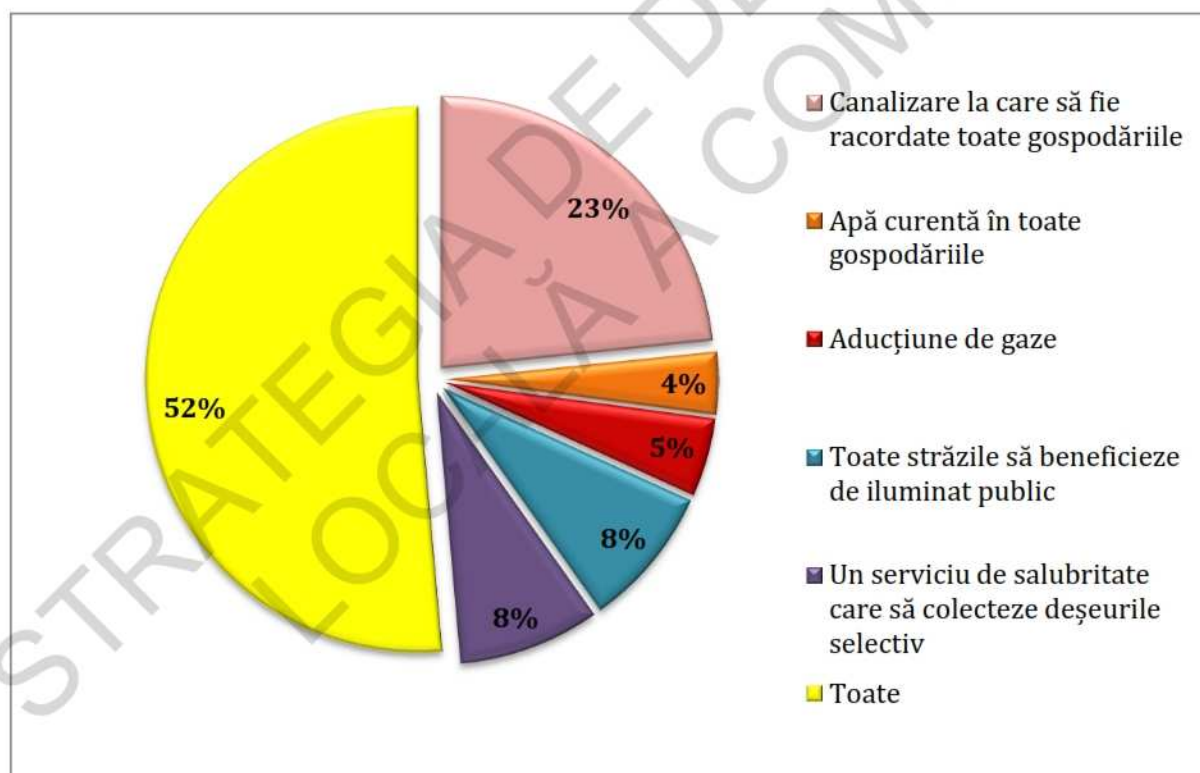
Figura nr. 15. Prioritizarea proiectelor, în funcție de importanța lor



Întrebarea nr. 6

Întrebarea a șasea a chestionarului face referire la serviciile de utilități publice care trebuie asigurate în următorii 10 ani pentru întreaga comunitate locală. 52% dintre persoanele chestionate consideră că toate utilitățile sunt importante și trebuie să fie asigurate, 23% sunt de părere că este necesară asigurarea accesului la rețeaua de canalizare pentru toți locuitorii comunei, 8% consideră că este necesar să se asigure un sistem de iluminat stradal corespunzător pe toate străzile, 8% consideră prioritar asigurarea unui serviciu de colectare selectivă a deșeurilor, 5% consideră că este necesar a fi asigurată alimentarea cu gaze a locuințelor, iar 4% consideră drept prioritate asigurarea alimentării cu apă potabilă a tuturor gospodăriilor.

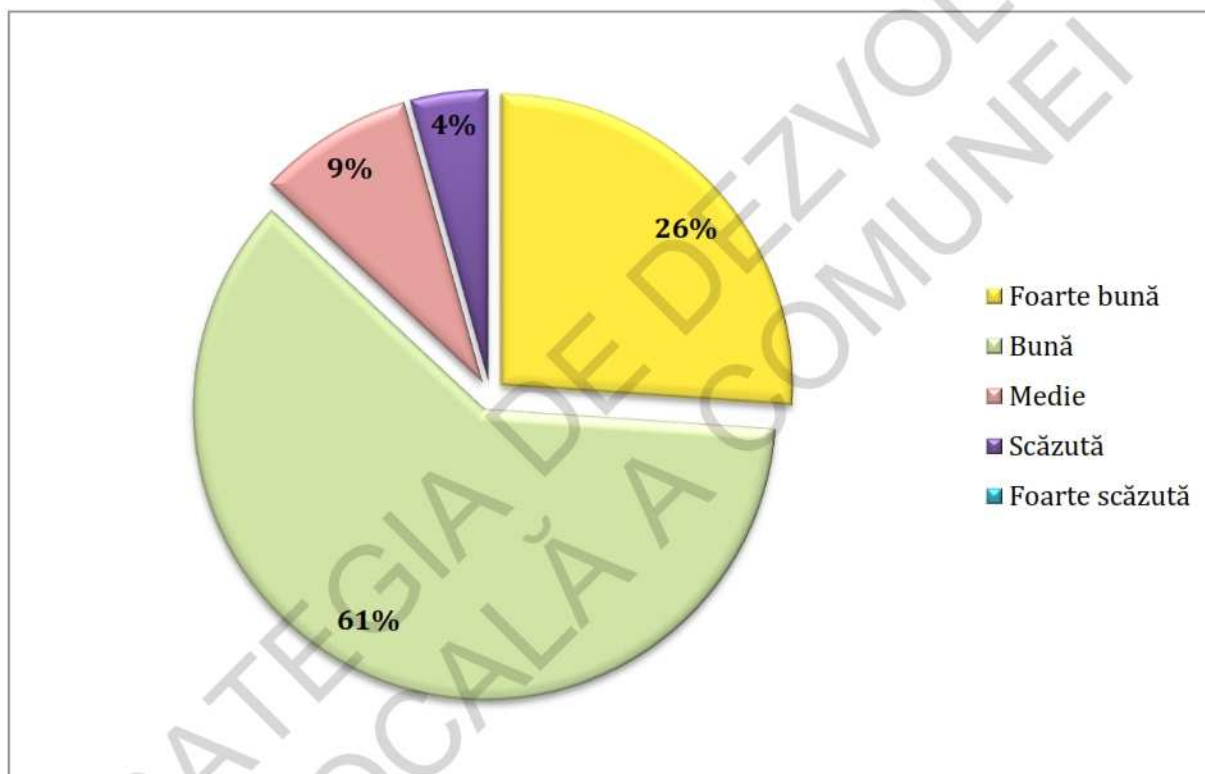
Figura nr. 16. Ce servicii de utilități publice considerați că trebuie să vă asigure autoritatea locală în următorii 10 ani?



Întrebarea nr. 7

Întrebarea a șaptea a chestionarului evaluează calitatea factorilor de mediu. Cu privire la calitatea aerului, 61% dintre cei chestionați sunt de părere că este bună, 26% consideră că aerul are o calitate foarte bună, 9% consideră calitatea aerului ca fiind medie, iar 4% consideră că este scăzută.

Figura nr. 17. Calitatea factorilor de mediu – calitatea aerului



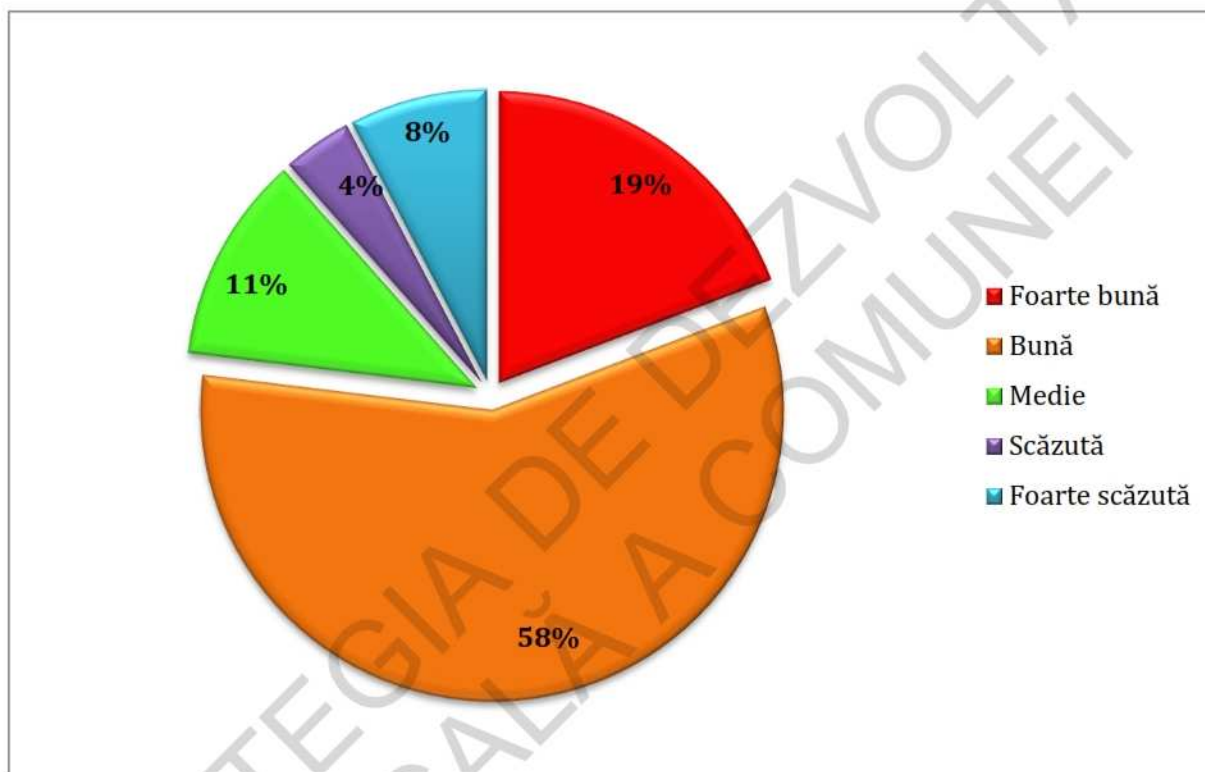
Independența

JUDEȚUL GALAȚI

STRATEGIA DE DEZVOLTARE LOCALĂ

Referitor la calitatea apei potabile, 58% dintre cetățenii care au participat la sondaj sunt de părere că aceasta are o calitate bună, 19% consideră că are o calitate foarte bună, 11% o consideră ca fiind medie, 8% sunt de părere că este foarte scăzută, iar 4% o consideră scăzută.

Figura nr. 18. Calitatea factorilor de mediu – calitatea apei potabile



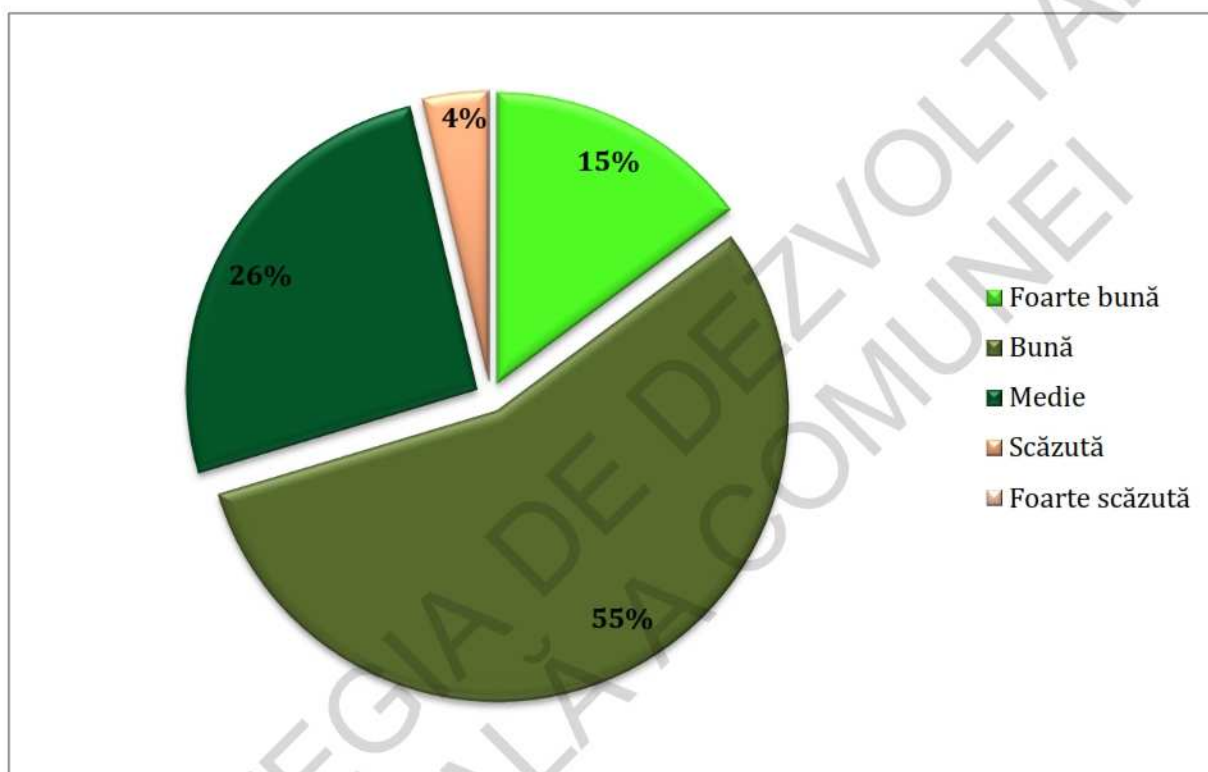
Independența

JUDEȚUL GALAȚI

STRATEGIA DE DEZVOLTARE LOCALĂ

Secțiunea cu privire la calitatea solului ne evidențiază faptul că 55% dintre respondenți sunt de părere că este bună, 26% consideră că are o calitate medie, 15% consideră că are o calitate foarte bună, iar 4% o consideră scăzută.

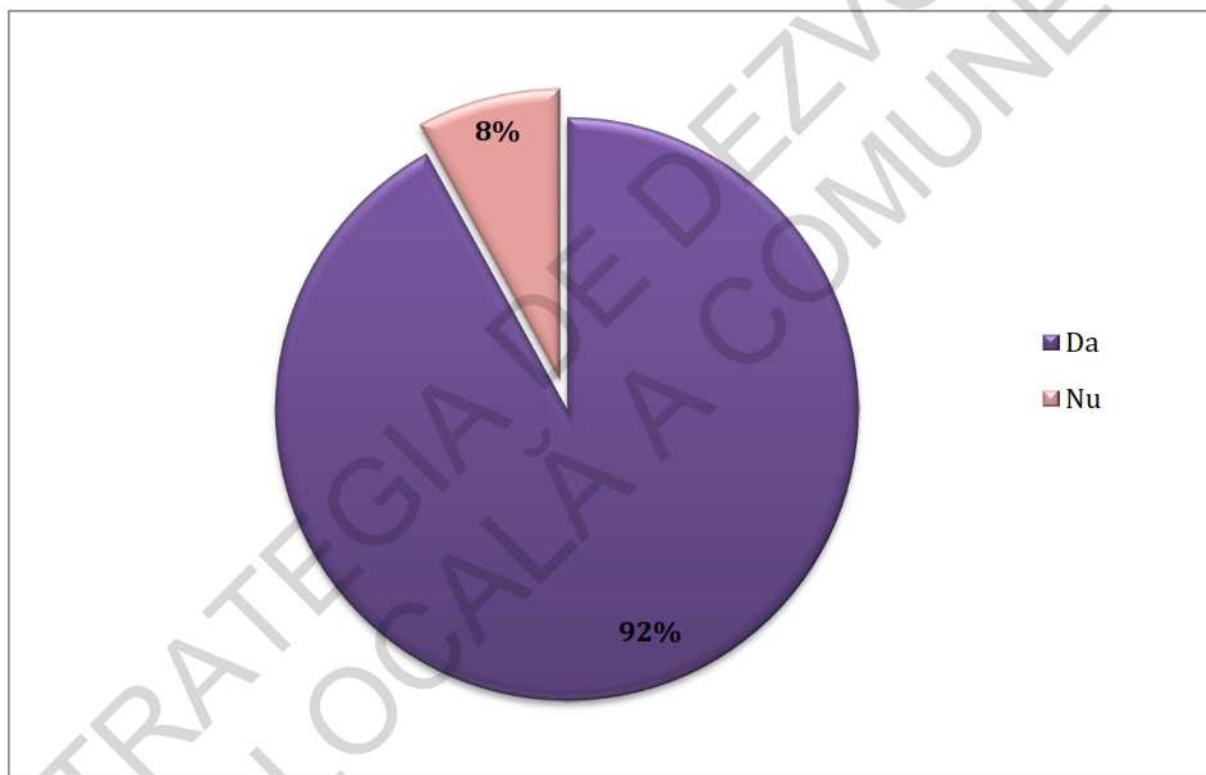
Figura nr. 19. Calitatea factorilor de mediu – calitatea solului



Întrebarea nr. 8

Următoarea întrebare este cea cu privire la necesitatea implementării unui sistem de colectare selectivă a deșeurilor în comuna Independența. Astfel, 92% dintre persoanele chestionate sunt de părere că este necesară implementarea unui astfel de sistem de colectare selectivă, în timp ce 8% consideră că nu este necesar un sistem de colectare selectivă a deșeurilor.

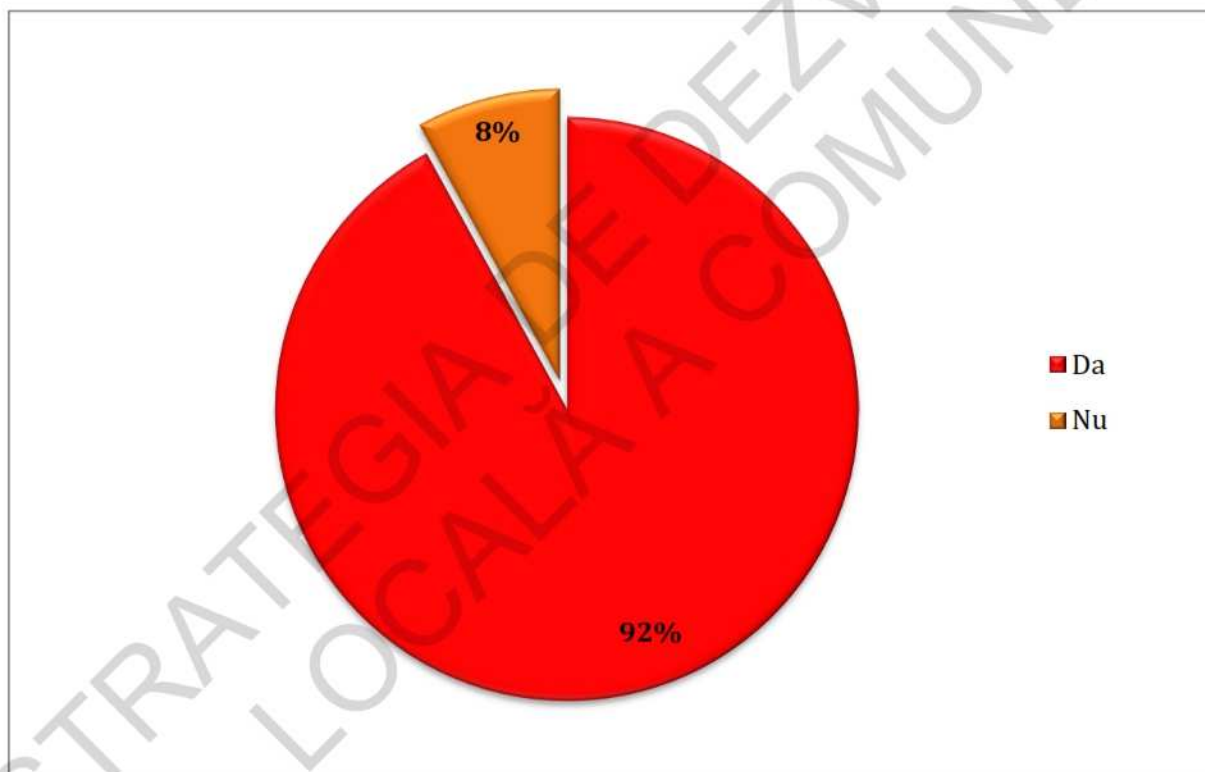
Figura nr. 20. Este necesară implementarea unui sistem de colectare selectivă a deșeurilor?



Întrebarea nr. 9

Cea de-a noua întrebare a chestionarului face referire la implicarea participanților la sondaj în activități de voluntariat din domeniul protejării mediului înconjurător organizate de către primărie, cum ar fi colectarea selectivă a gunoiului menajer. Astfel, o pondere de 82% dintre respondenți doresc implicarea în astfel de activități, în timp ce 8% nu sunt de acord să se implice voluntar în activități destinate protejării mediului înconjurător.

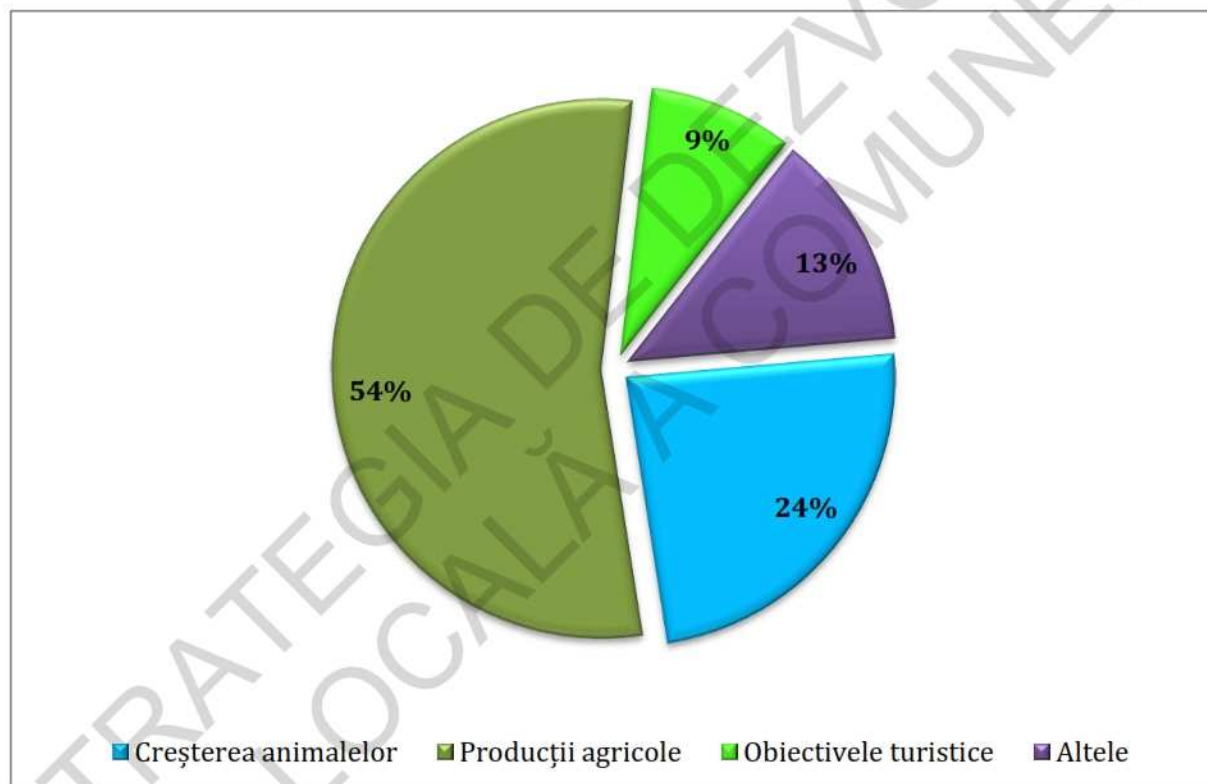
Figura nr. 21. Ați fi de acord să vă implicați voluntar în domeniul protejării mediului înconjurător?



Întrebarea nr. 10

Următoarea întrebare adresată participanților la sondaj este formulată astfel încât să permită prioritizarea unor secțiuni aferente economiei locale. Astfel, 54% sunt de părere că domeniul prioritar este cel al producțiilor agricole, 24% consideră că trebuie să se facă investiții în sectorul creșterii animalelor, 13% optează pentru alte domenii, iar 9% opinează că trebuie valorificate obiectivele turistice.

Figura nr. 22. Categoriile considerate că ar trebui valorificate pentru dezvoltarea localității

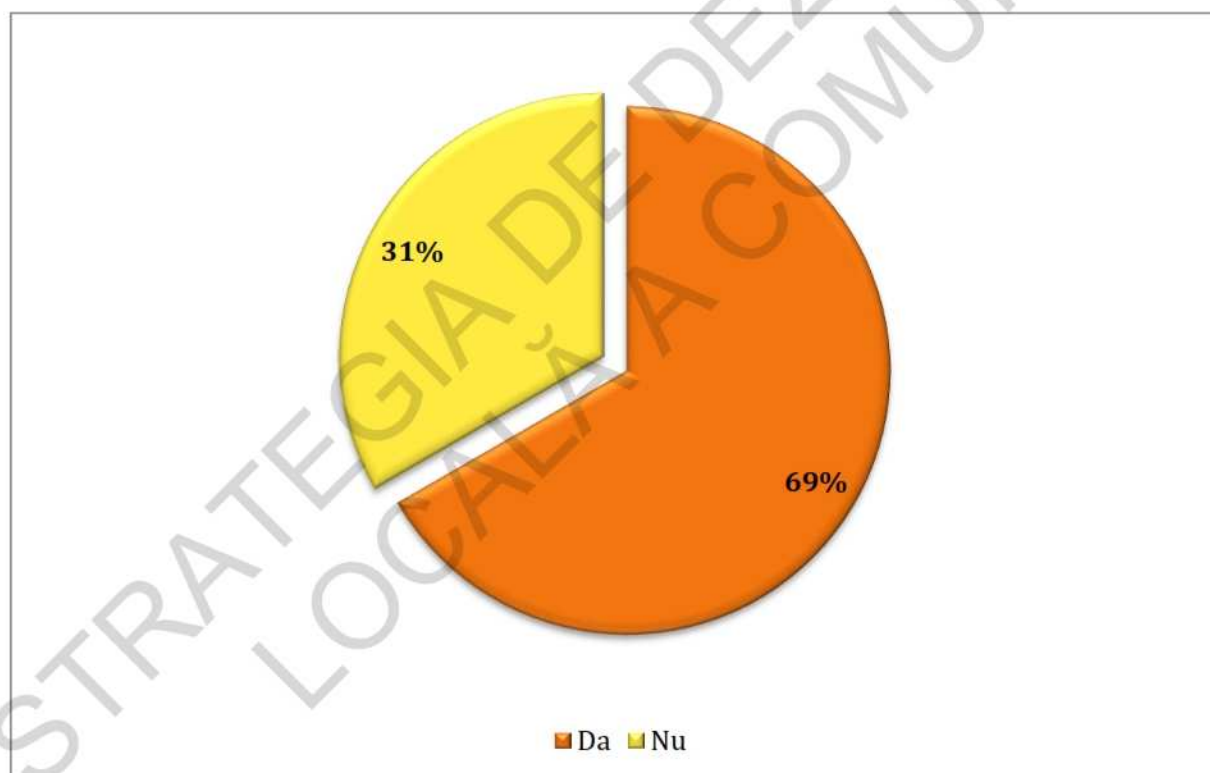


Următoarele două întrebări din cadrul chestionarului fac referire la oportunitățile oferite de comunitatea locală Independența.

Întrebarea nr. 11

La întrebarea cu privire la oportunitățile profesionale oferite de comuna Independența, 69% sunt de părere că le sunt oferite oportunități de natură profesională, în timp ce 31% dintre cetățenii chestionați sunt de părere că nu au la dispoziție astfel de oportunități.

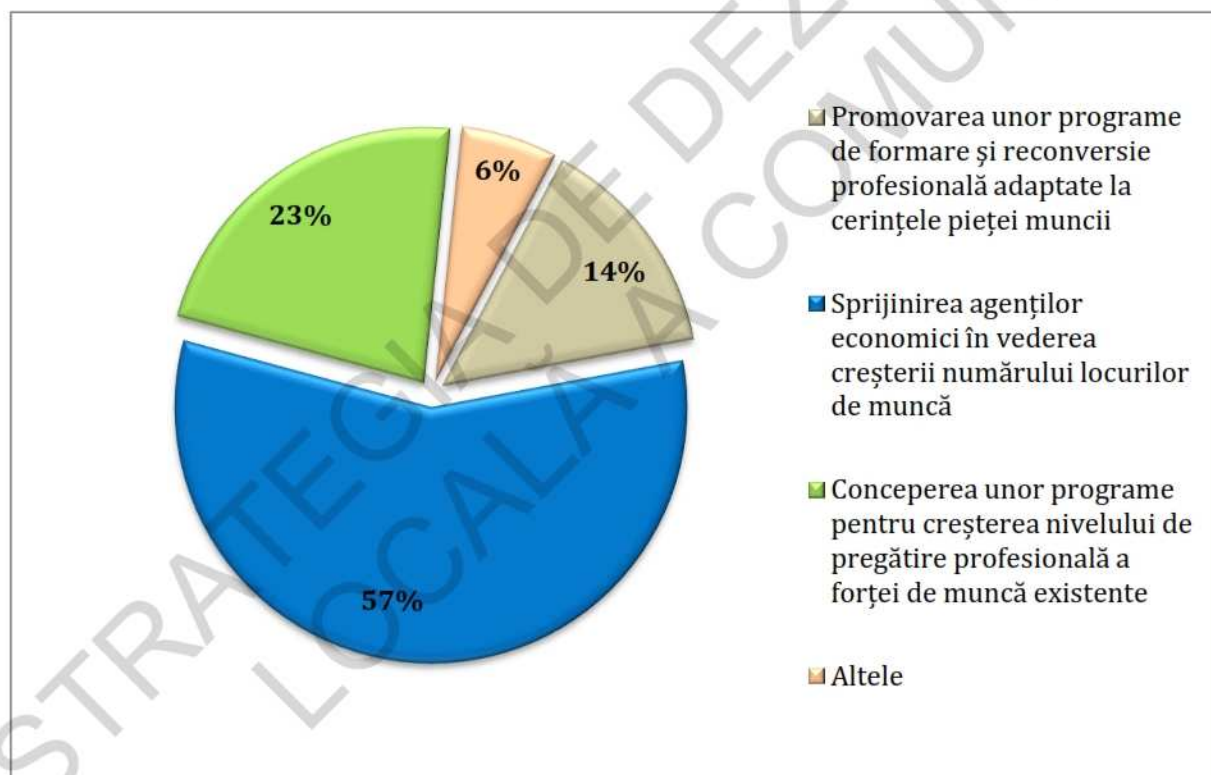
Figura nr. 23. Localitatea dumneavoastră vă oferă oportunitățile pe care vi le doriți din punct de vedere profesional?



Întrebarea nr. 12

La întrebarea ce oportunități considerați că ar trebui să vă ofere comunitatea cu privire la evoluția profesională, 57% opinează că trebuie să se acorde sprijin agenților economici în vederea creșterii numărului de locuri de muncă, 23% consideră că este necesară conceperea unor programe în vederea creșterii nivelului de pregătire profesională a forței de muncă existente, 14% dintre participanții la sondaj sunt de părere că este nevoie de promovarea programelor de formare și reconversie profesională adaptate la cerințele pieței muncii, iar 6% consideră că alte oportunități ar trebui oferite.

Figura nr. 24. Ce oportunități considerați că ar trebui să vă ofere comunitatea privind evoluția dvs. profesională?

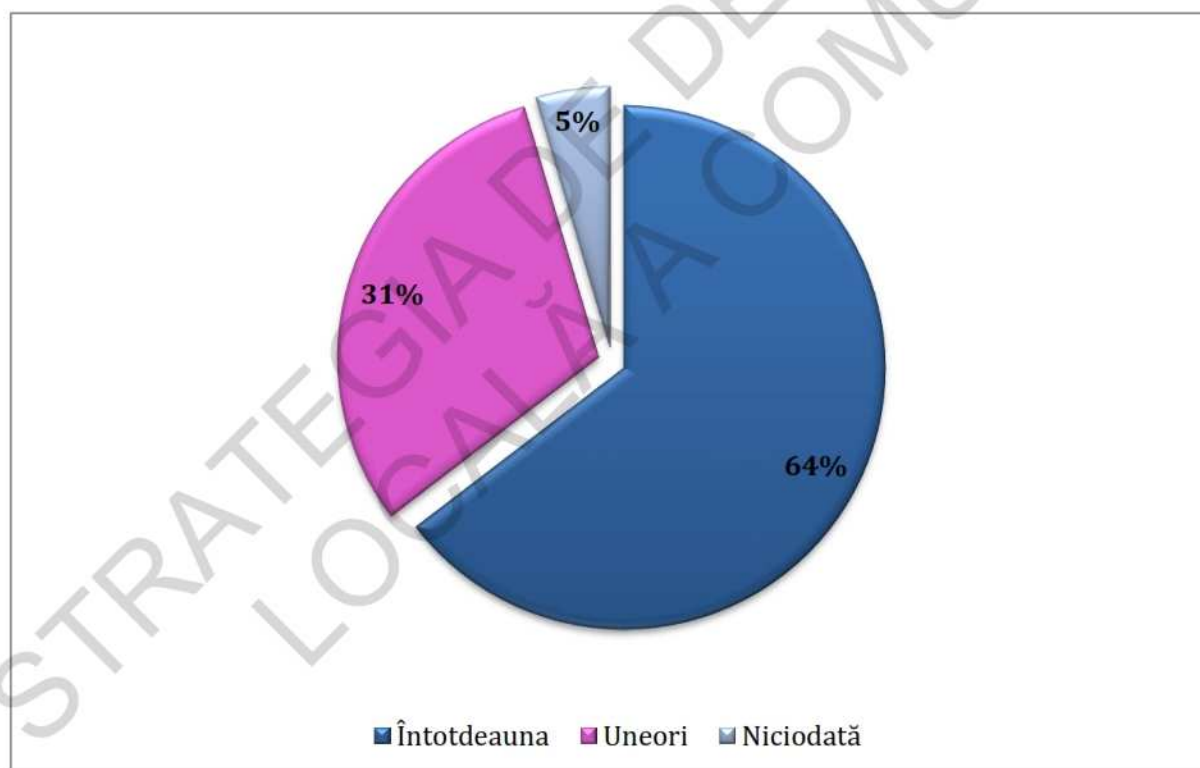


Următoarele patru întrebări sunt destinate evaluării administrației publice locale din punctul de vedere al comunicării cu membrii comunității.

Întrebarea nr. 13

La întrebarea dacă sunteți informați de către membrii administrației publice cu privire la inițiative și proiecte de investiții ale comunei, 64% apreciază că sunt informați întotdeauna, 31% sunt informați uneori, iar 5% au răspuns că nu sunt informați niciodată.

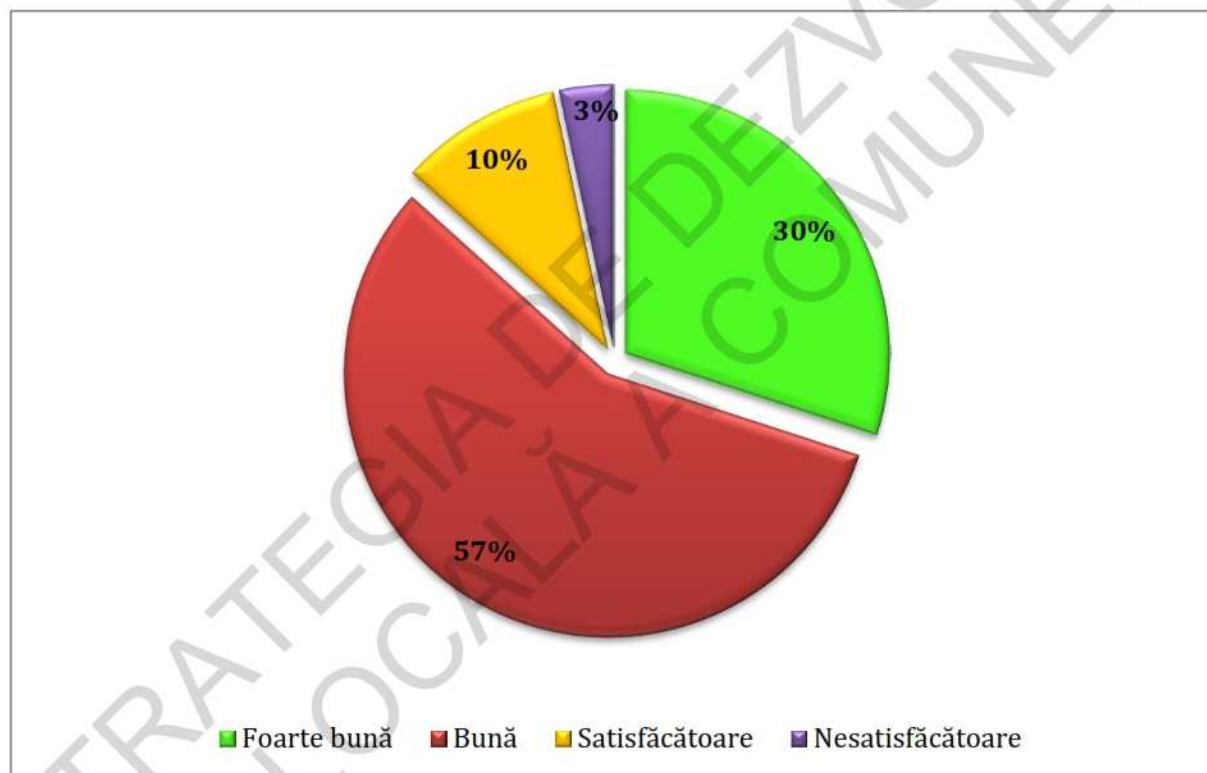
Figura nr. 25. Sunteți informați de către membrii administrației publice cu privire la inițiative, proiecte de investiții ale localității?



Întrebarea nr. 14

La întrebarea numărul 14, și anume cum caracterizați comunicarea cu funcționarii administrației locale, 57% dintre participanții la sondaj consideră că aceștia comunică bine, 30% opinează că funcționarii comunică foarte bine, 10% dintre respondenți apreciază comunicarea ca fiind satisfăcătoare, în timp ce 3% o apreciază ca fiind nesatisfăcătoare.

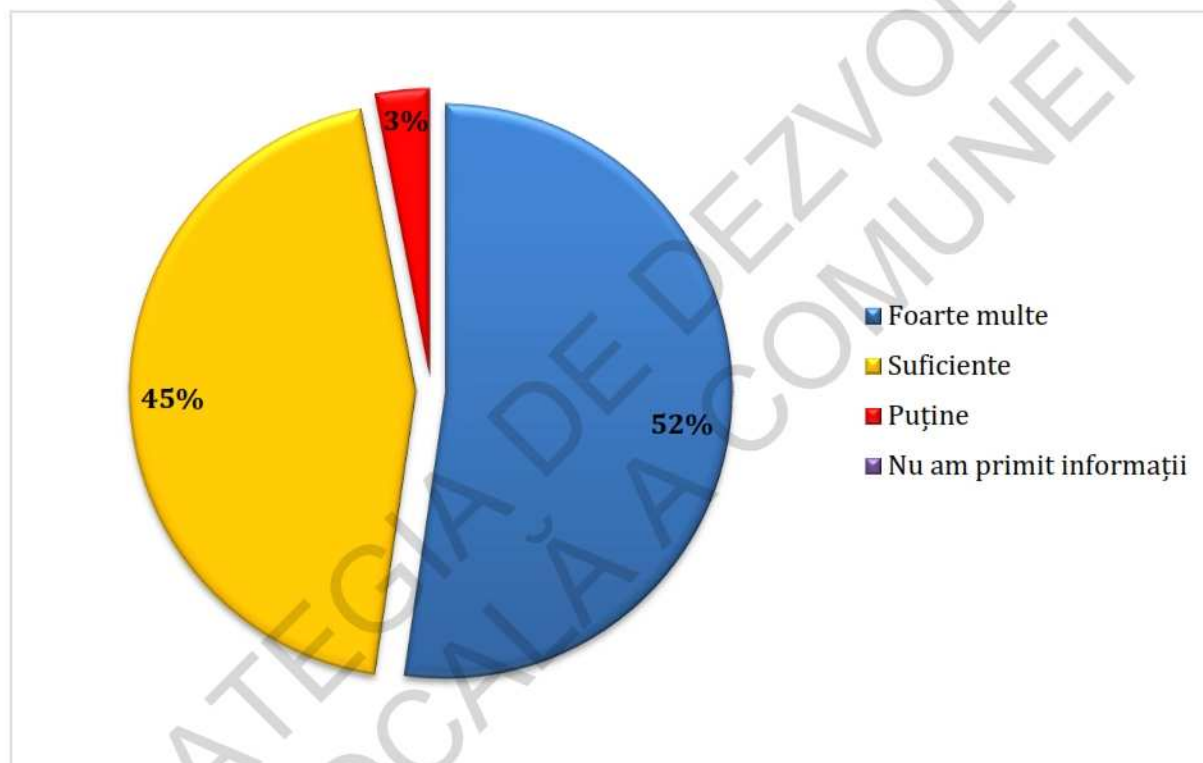
Figura nr. 26. Cum caracterizați comunicarea cu funcționarii administrației locale?



Întrebarea nr. 15

La întrebarea referitoare la solicitările efectuate de către membrii comunității locale cu privire la furnizarea de informații din partea funcționarilor administrației publice locale, 52% dintre locuitorii chestionați au răspuns că au primit foarte multe informații, 45% au primit suficiente informații, iar 4% consideră că au primit informații puține.

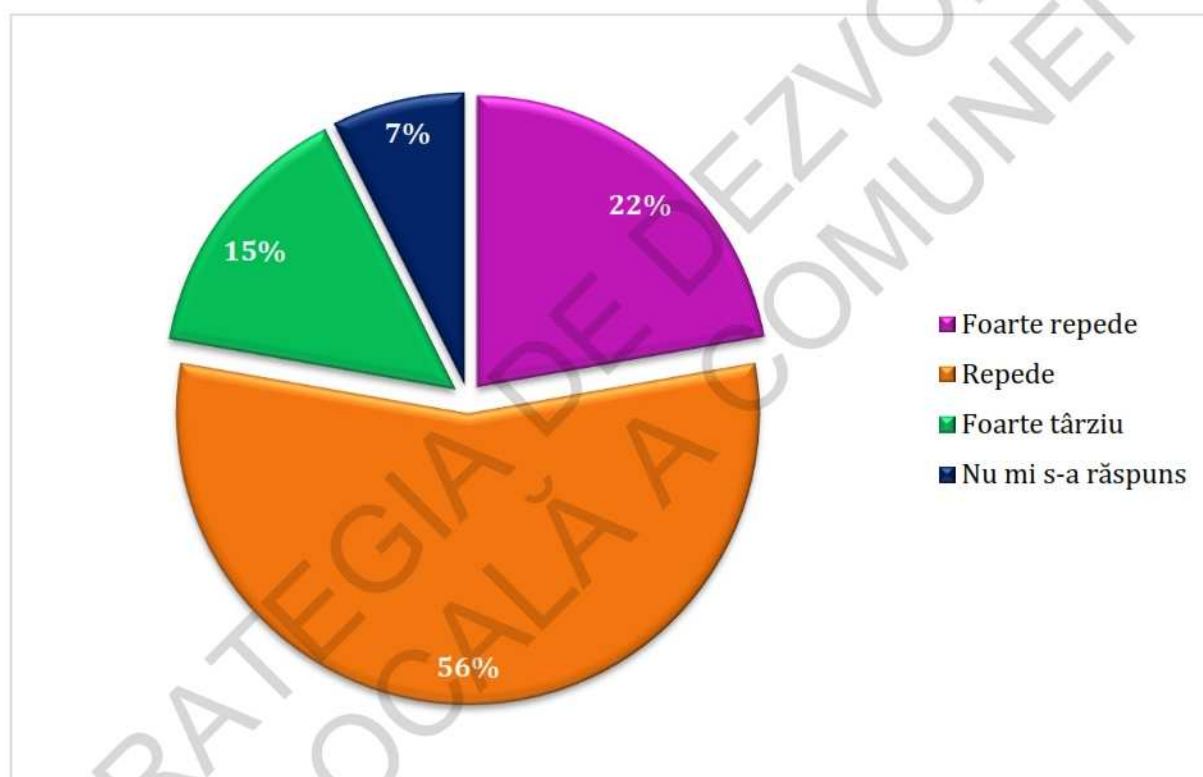
Figura nr. 27. Informații primite la solicitările dumneavoastră



Întrebarea nr. 16

Timpul de răspuns la solicitările efectuate de către cetățeni cu privire la furnizarea de informații publice, reprezintă subiectul următoarei întrebări din cadrul chestionarului. Astfel, 56% dintre participanții la sondaj au primit repede răspunsuri, 22% au primit răspunsuri foarte repede, 15% au primit răspunsuri foarte târziu, iar 7% nu au primit răspunsuri la solicitări.

Figura nr. 28. Răspunsurile primite la solicitări



Independența

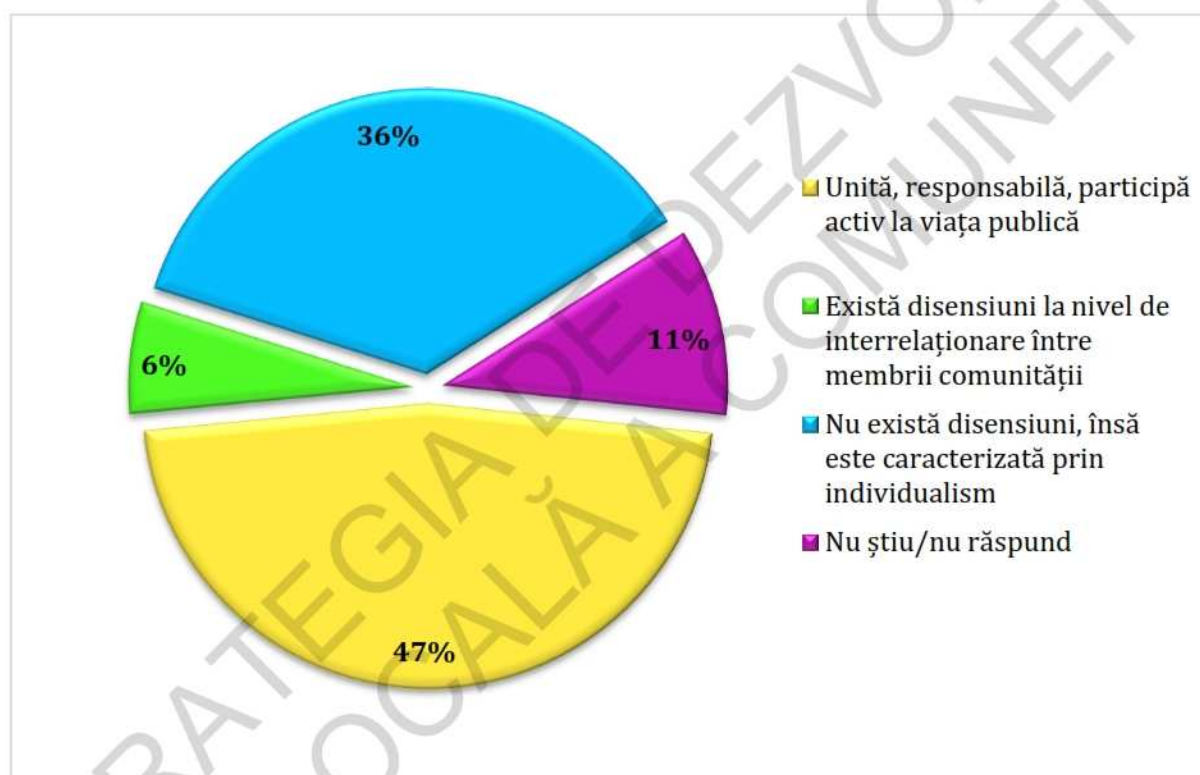
JUDEȚUL GALAȚI

STRATEGIA DE DEZVOLTARE LOCALĂ

Întrebarea nr. 17

La întrebarea cum caracterizați comunitatea Independența, 47% dintre persoanele chestionate văd comunitatea ca fiind unită, responsabilă și că participă activ la viața publică, 36% consideră că nu există disensiuni între locuitori, însă comunitatea este caracterizată prin individualism, 11% au ales varianta „Nu știu/Nu răspund”, iar 6% există disensiuni la nivel de interrelaționare între membrii comunității.

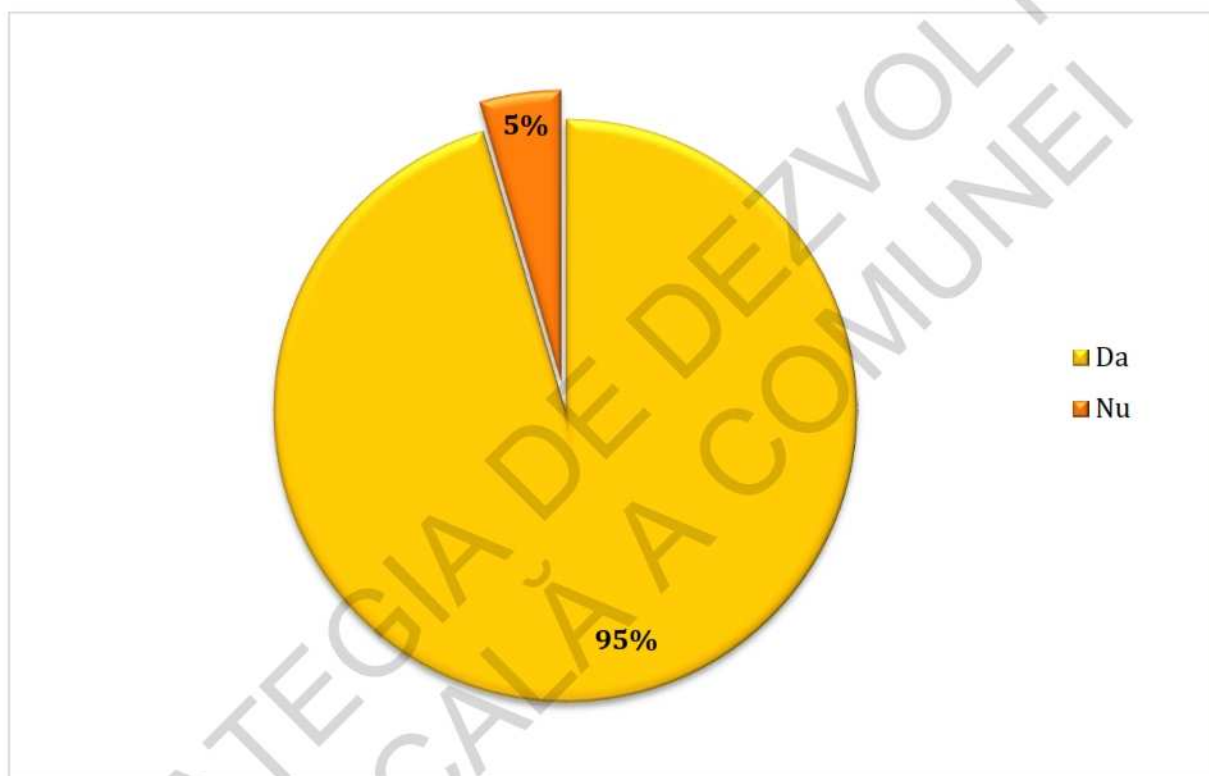
Figura nr. 29. Cum caracterizați comunitatea în care trăiți?



Întrebarea nr. 18

La întrebarea dacă vă simțiți în siguranță în comunitatea în care trăiți, 95% dintre participanții la chestionare consideră că sunt în siguranță, în timp ce 5% consideră că nu se simt în siguranță.

Figura nr. 30. Vă simțiți în siguranță în comunitatea în care trăiți?

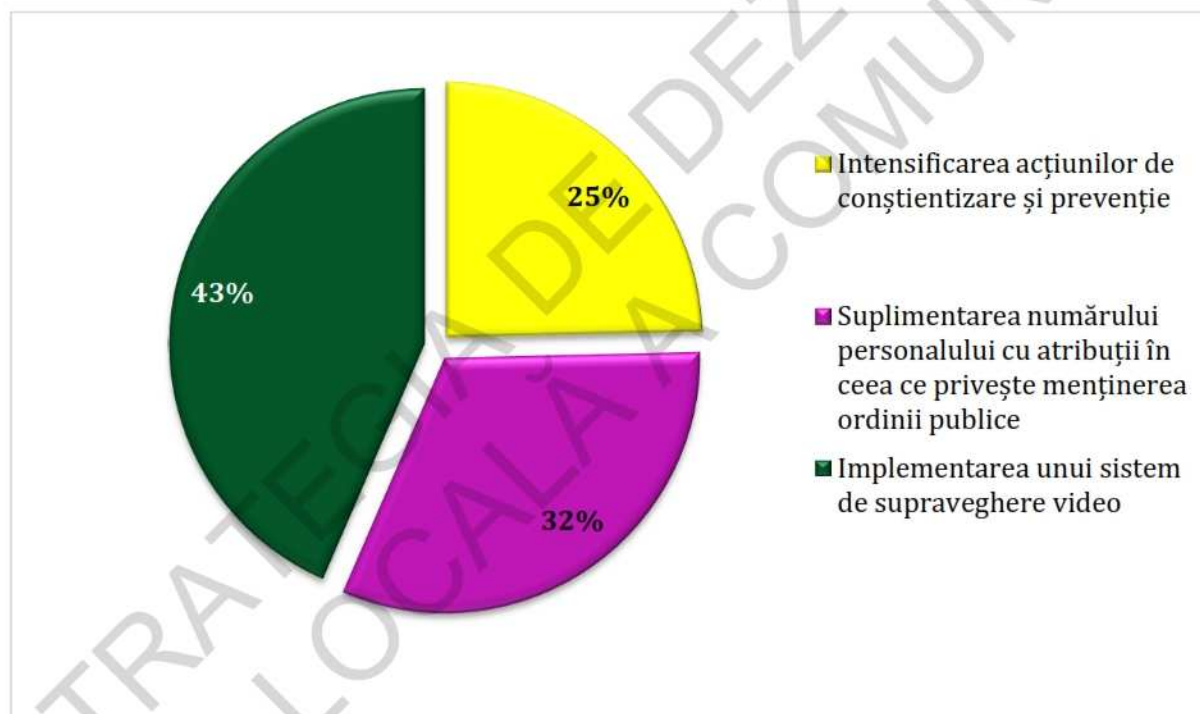


Întrebarea nr . 19

Ce tipuri de măsuri considerați că ar conduce la îmbunătățirea nivelului de siguranță al comunei Independența constituie întrebarea nr. 19.

43% sunt de părere că mai eficientă ar fi implementarea unui sistem de supraveghere video, 32% consideră că este că o măsură bună ar fi suplimentarea numărului personalului cu atribuții în ceea ce privește menținerea ordinii publice, în timp ce 25% sunt de părere că este necesară intensificarea acțiunilor de conștientizare și prevenție.

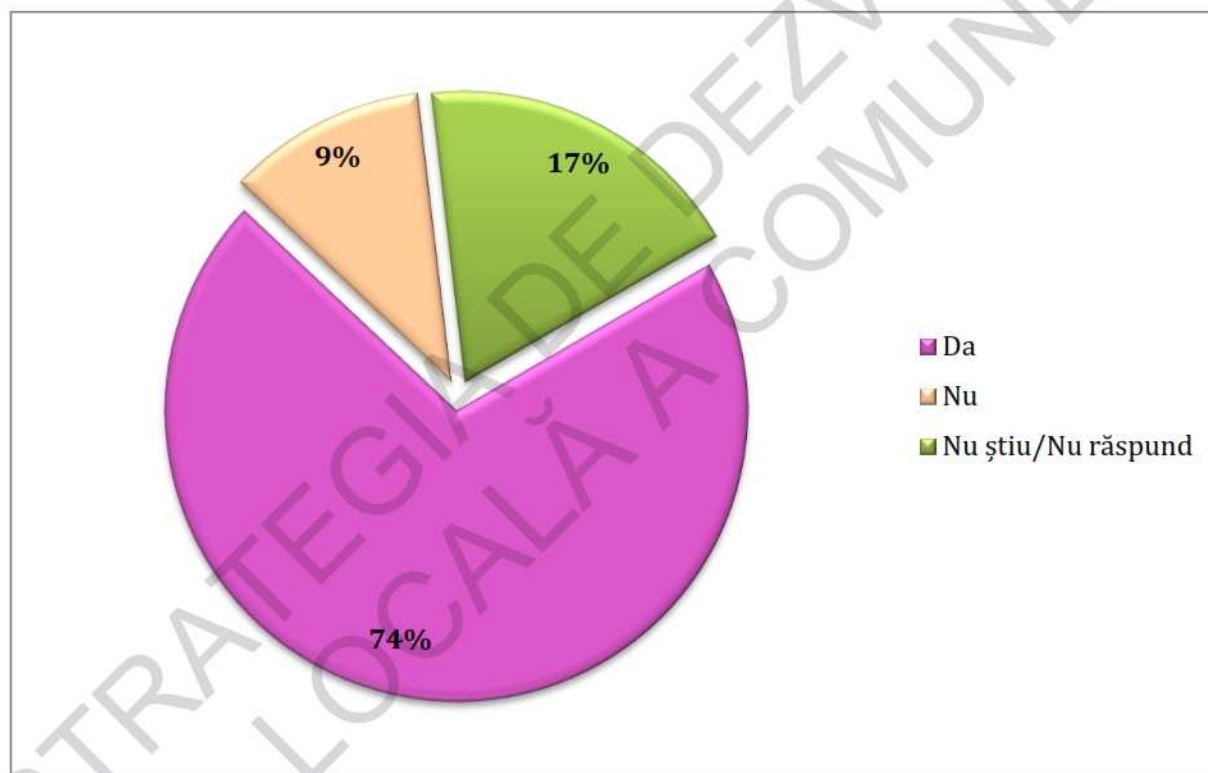
Figura nr. 31. Ce tipuri de măsuri considerați că ar conduce la îmbunătățirea nivelului de siguranță al localității?



Întrebarea nr. 20

La întrebarea referitoare la sprijinirea Bisericii de către administrația locală în vederea ajutorării persoanelor nevoiașe, 74% dintre participanți au afirmat că sunt de acord cu acest lucru, 17% nu știu, sau nu răspund acestei întrebări, iar 9% consideră că administrația locală nu ar trebui să sprijine Biserica.

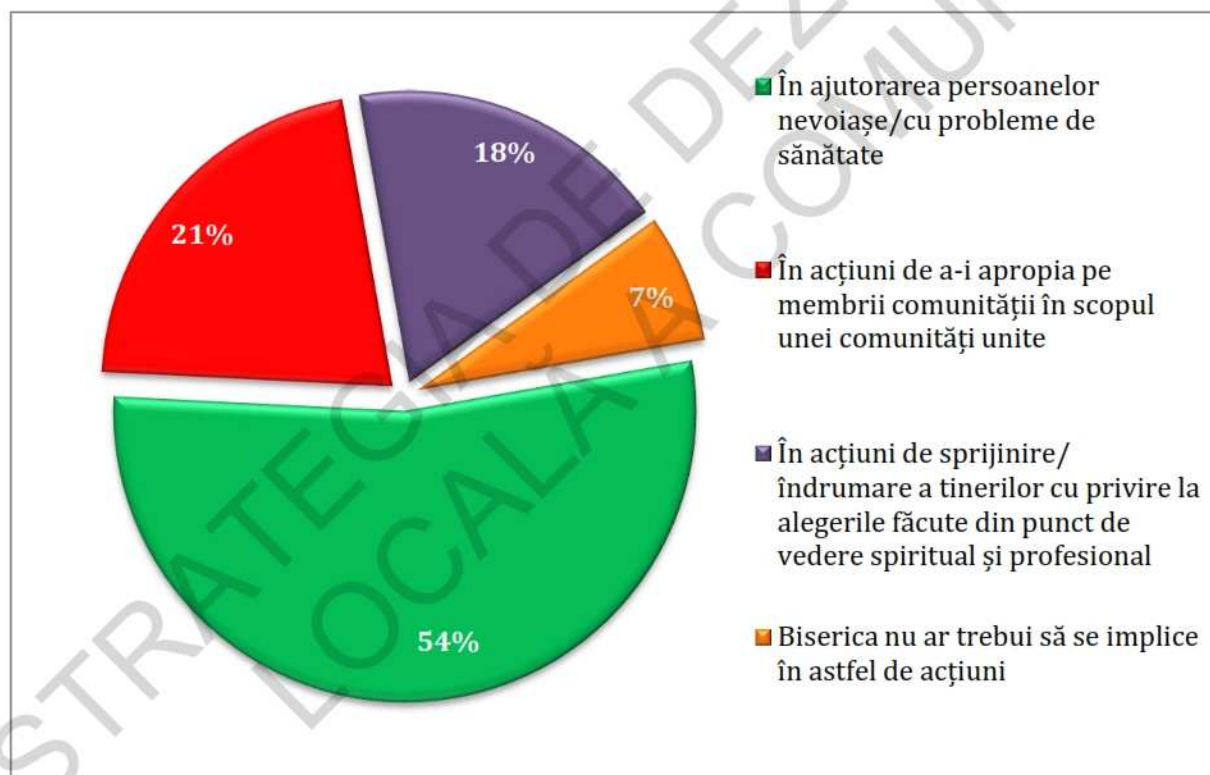
Figura nr. 32. Considerați că administrația locală ar trebui să sprijine Biserica în vederea ajutorării persoanelor nevoiașe?



Întrebarea nr. 21

La întrebarea nr. 21, cu privire la implicarea Bisericii în acțiuni ce ar putea ajuta la dezvoltarea comunei, 54% dintre persoanele chestionate au optat pentru acțiuni de ajutorare a persoanelor nevoiașe/cu probleme de sănătate, 21% au optat pentru acțiuni de apropiere a membrilor comunității în scopul formării unei comunități unite, 18% consideră că Biserica ar trebui să sprijine și să îndrume tinerii cu privire la alegerile făcute din punct de vedere spiritual și profesional, iar 7% au considerat că Biserica nu ar trebui să se implice în astfel de acțiuni.

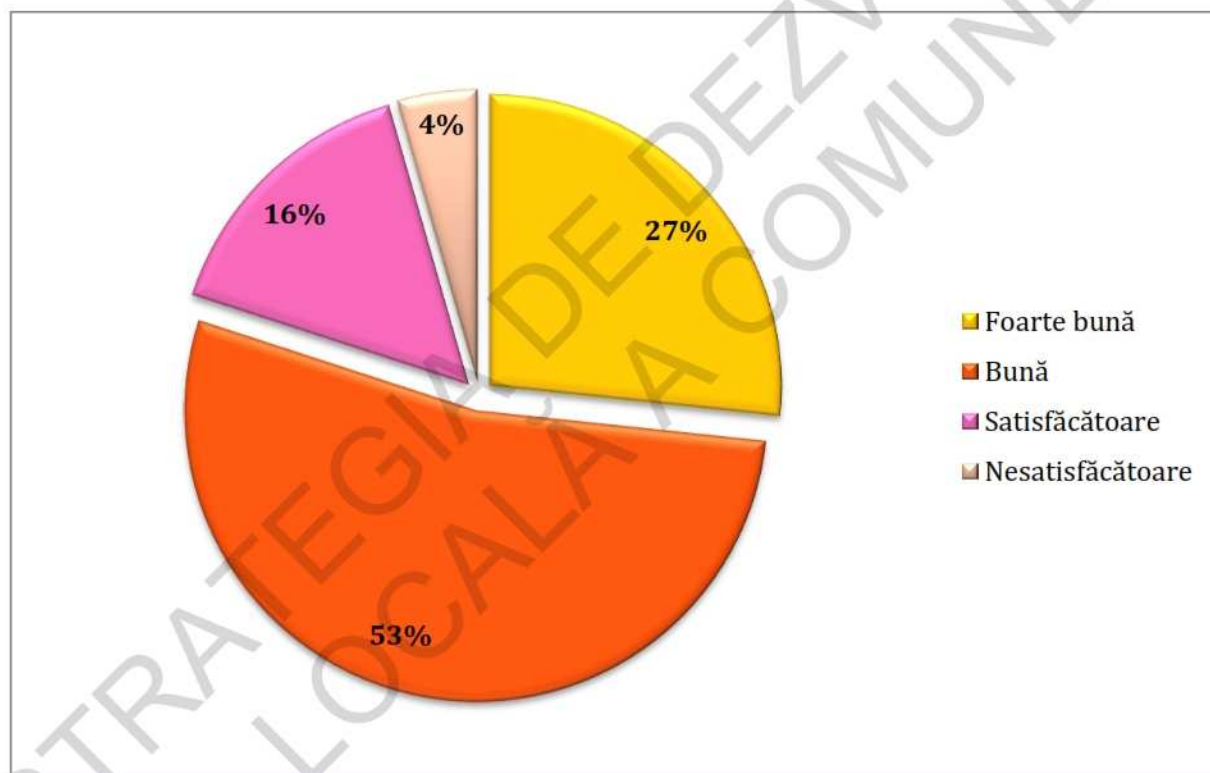
Figura nr. 33. În ce acțiuni considerați că ar trebui să se implice Biserica pentru dezvoltarea comunei?



Întrebarea nr. 22

Întrebarea nr. 22 își propune să evalueze calitatea sistemului educațional din comuna Independența. La această întrebare, 53% dintre participanții la sondaj apreciază calitatea sistemului educațional ca fiind bună, 27% apreciază calitatea ca fiind foarte bună, 16% o consideră ca fiind satisfăcătoare, iar 4% dintre cei chestionați nu sunt mulțumiți de calitatea sistemului educațional, considerând-o nesatisfăcătoare.

Figura nr. 34. Cum apreciați calitatea sistemului educațional din localitate?



Independența

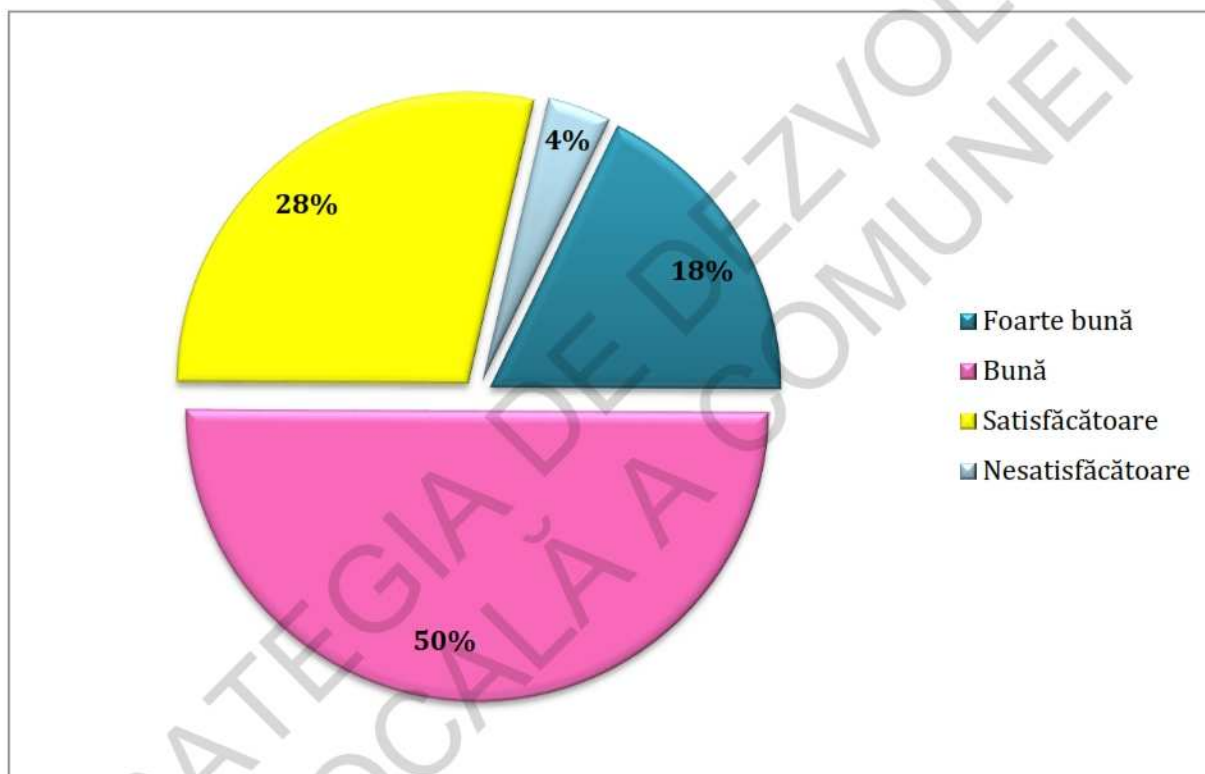
JUDEȚUL GALAȚI

STRATEGIA DE DEZVOLTARE LOCALĂ

Întrebarea nr.23

La întrebarea nr. 22 cu privire la calitatea serviciilor medicale din comuna Independența, 50% din respondenți au apreciat faptul că acestea sunt la un nivel bun, 28% le consideră satisfăcătoare, 18% apreciază sistemul medical, considerând că are o calitate foarte bună, în timp ce 4% nu sunt mulțumiți de calitatea serviciilor considerându-le nesatisfăcătoare.

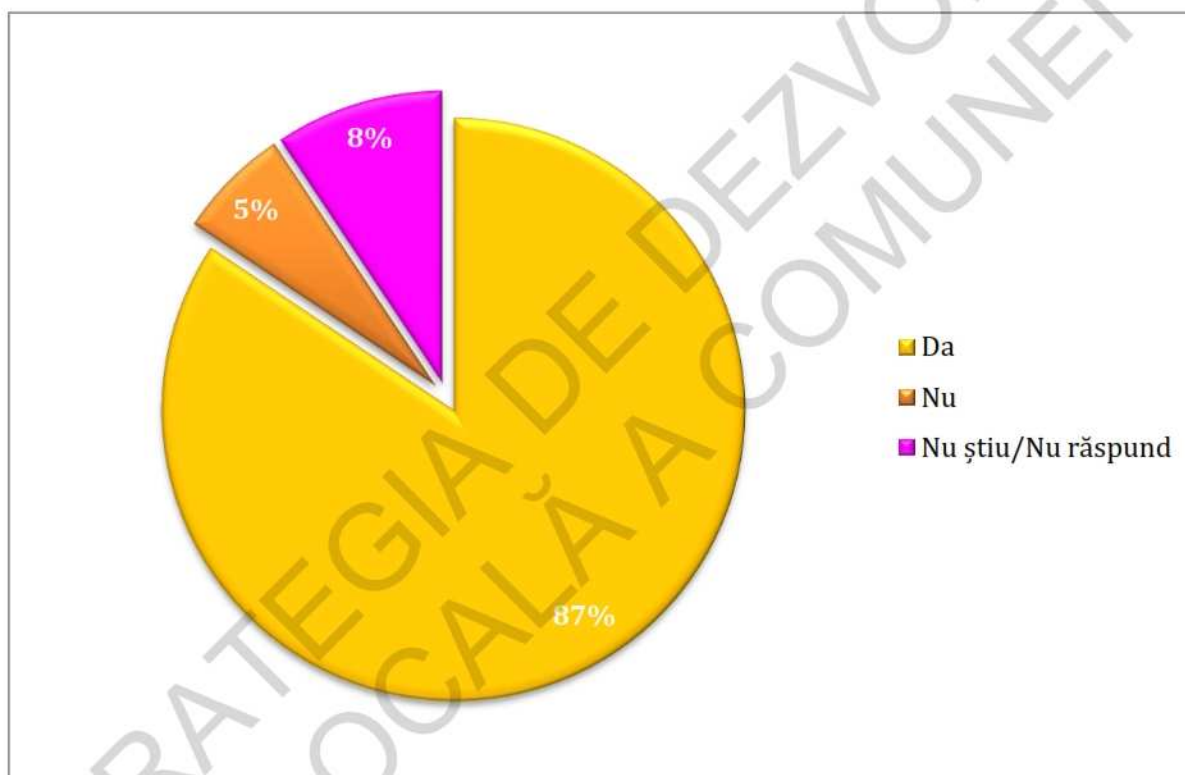
Figura nr. 35. Cum apreciați calitatea serviciilor medicale din localitate?



Întrebarea nr. 24

La întrebarea nr. 24, persoanele au fost întrebat dacă viziunea strategiei „creșterea calității vieții, echilibrul social, competitivitatea și dezvoltarea economică” este realizabilă din punctul lor de vedere. 87% dintre persoanele chestionate consideră că această viziune a strategiei este realizabilă, 8% nu știu sau nu răspund acestei întrebări, iar 5% nu cred în viziunea acestei strategii.

Figura nr. 36. Considerați că viziunea strategiei este realizabilă?

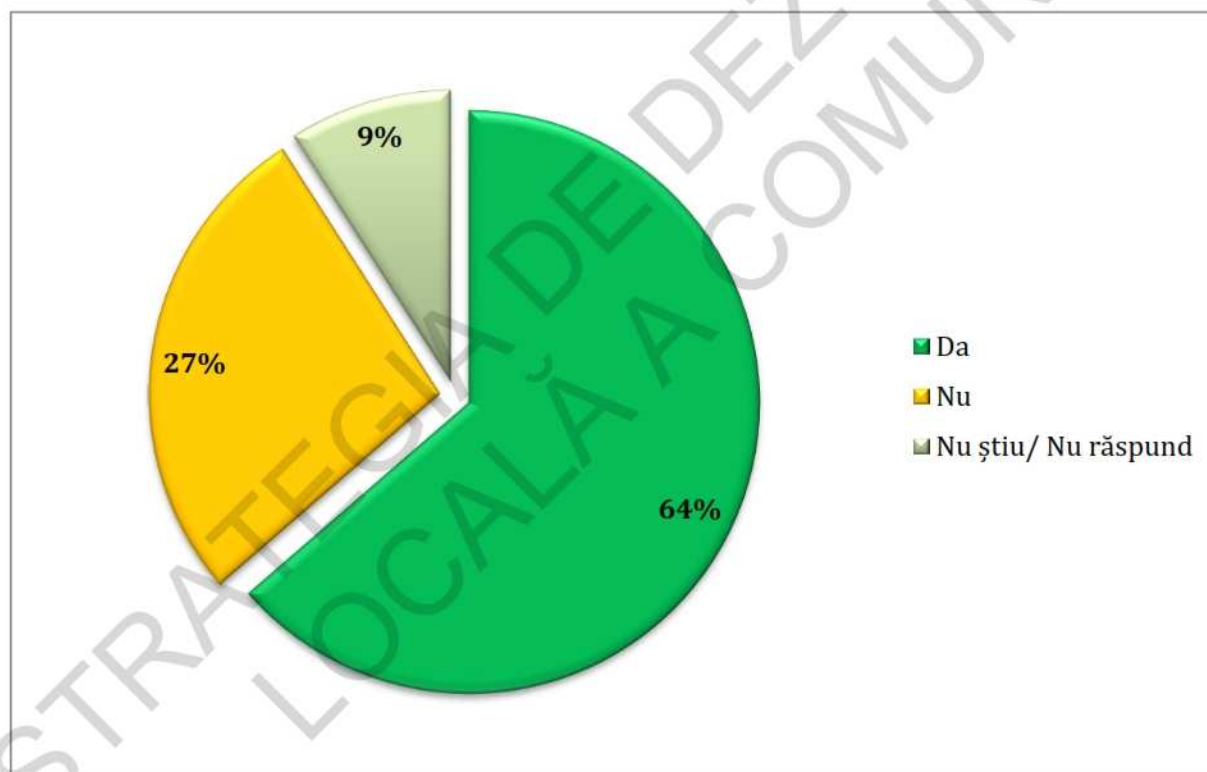


Întrebarea nr. 25

Întrebarea nr. 25 îi chestionează pe participanți asupra concordanței între prioritățile personale și cele ale autorității publice locale.

La această întrebare, 64% dintre respondenți au afirmat că există concordanță, în timp ce 27% consideră că nu există concordanță între interesele personale și cele ale autorităților locale, iar restul de 9% dintre persoanele chestionate nu știu sau nu răspund acestei întrebări

Figura nr. 37. Credeți că prioritățile care prezintă interes pentru dumneavoastră reprezintă și prioritățile pentru autoritățile locale?



Întrebarea nr. 26

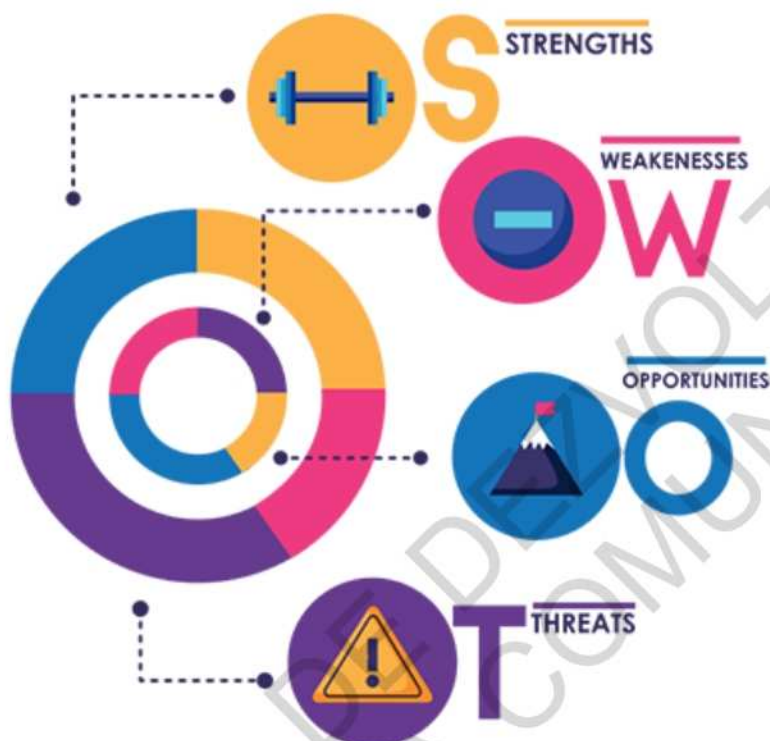
La întrebarea referitoare la organizațiile sau instituțiile ce ar trebui să se implice în realizarea strategiei, persoanele chestionate au afirmat că toate instituțiile publice ar trebui să fie implicate.

Independența

JUDEȚUL GALAȚI

STRATEGIA DE DEZVOLTARE LOCALĂ

5.2. ANALIZA SWOT STRATEGIA DE DEZVOLTARE



Urmare a sondajului de la nivelul comunei, dar și a analizei de la nivelul întregii Strategii de dezvoltare locală, am elaborat o analiză SWOT care identifică problemele care necesită rezolvare pentru comuna Independența.

O analiză SWOT sau o matrice SWOT este un cadru de luare a deciziilor pentru a se concentra asupra elementelor importante din punct de vedere strategic în acest amestec. SWOT reprezintă strengths S, weaknesses W, opportunities O, threats T. Aceste patru categorii descriu dacă un aspect al deciziei este negativ sau pozitiv și dacă este extern sau intern Unității Administrativ Teritoriale. O analiză SWOT aprofundată poate fi coloana vertebrală a unei planificări strategice solide.

Independența

JUDEȚUL GALAȚI

STRATEGIA DE DEZVOLTARE LOCALĂ

Tabelul nr. 19. Analiza SWOT Generală a Strategiei de Dezvoltare Locală a comunei Independența

Sector de dezvoltare	Domeniul de dezvoltare	PUNCTE TARI	PUNCTE SLABE	OPORTUNITĂȚI	AMENINȚĂRI
Populație	Demografie	Raportul bărbați-femei din comuna Independența evidențiază o diferență mică între numărul de bărbați, care reprezintă 48% din totalul populației comunei la nivelul anului 2021 și numărul de femei care reprezintă 52% din total.	Evoluția populației după domiciliu ne arată că, în primă instanță, la nivelul anului 1992 populația era de 4.951 persoane, numărul acestora înregistrând o evoluție descendentă până în anul 2021, când s-a înregistrat un număr de 4.590 persoane.	Lansarea programelor comunitare de către UE pentru a sprijini dezvoltarea domeniului resurselor umane.	Proгноza tendențială relevă o scădere a populației în următorii ani, cu aproximativ 23 locuitori, preconizându-se că în anul 2027, populația va ajunge la 4.452 locuitori.
		Structura etnică a populației comunei Independența este una omogenă, conform datelor recensământului din anul 2011, majoritatea locuitorilor sunt români (94,75%).	Analiza evoluției populației pe grupe de vârstă de la nivelul comunei Independența ne indică o diminuare semnificativă a populației tinere, în anul 2021, față de anul 2011, cu valoarea de 32,57%.	Migrația populației din municipiul Galați către comuna Independența, cu păstrarea locului de muncă în municipiu, poate fi valorificată în dezvoltarea localității.	Proгноza biologică relevă o scădere a populației cu 34 persoane în următorii ani, preconizându-se că, în anul 2027, populația va însuma doar 4.386 locuitori.

Independența

JUDEȚUL GALAȚI

STRATEGIA DE DEZVOLTARE LOCALĂ

		Din anul 1992 până în 2020 atât numărul de locuințe cât și suprafața locuibilă au înregistrat creșteri.	Sporul natural al populației comunei Independența a avut o evoluție fluctuantă, înregistrând numai valori negative în perioada de timp analizată.	Dezvoltarea unor programe naționale de susținere a tinerilor.	Tendința tinerilor de a se muta în zone urbane apropiate.
Economie	Activități economice	În comuna Independența își desfășoară activitatea un număr de 101 agenți economici.	Existența șomajului de lungă durată care conduce la descalificarea și descurajarea foștilor angajați.	Susținerea formelor asociative; sprijinirea exploatațiilor agricole (fermelor) de semisubzistență. Înființarea grupurilor de producători.	Oferte de creditare greu accesibile (garanții mari).
		Majoritatea societăților care își desfășoară activitatea în comuna Independența au angajați locuitori ai comunei.	Resurse financiare la nivel local insuficiente pentru susținerea/ promovarea unor investiții.	Introducerea noilor tehnologii și dezvoltarea ramurilor economice performante, bazat pe oportunitățile multiple de finanțare a IMM- urilor: finanțări de la bugetul de stat, finanțări din fonduri structurale, finanțări din fondurile de garantare, microfinanțări.	Capacitățile reduse de prelucrare a producției vegetale ce pot determina pierderi în perioadele de vârf de producție.

Independența

JUDEȚUL GALAȚI

STRATEGIA DE DEZVOLTARE LOCALĂ

			Adaptarea mai lentă a populației rurale mature și vârstnice la schimbările și provocările lumii actuale, în general, și la fenomenul mobilității și reconversiei profesionale, în special.	Condiții favorabile de obținere a produselor ecologice ce pot fi exportate în condiții deosebit de avantajoase.	Lipsa de receptivitate și flexibilitate a populației locale la cerințele pieței care determină decalaje economice mari, greu de recuperat.
Agricultură și zootehnie	Terenurile agricole reprezintă 81% din suprafața totală a comunei.		Investiții insuficiente în agricultură.	Îmbunătățirea și perfecționarea competențelor profesionale a persoanelor adulte care activează în domeniile agriculturii și industriei agroalimentare.	Scăderea continuă a producției prin scăderea productivității muncii.
Forța de muncă	Reducerea numărului de șomeri începând cu anul 2015.		Din cauza selecției de pe internet de către tineri a unor informații necorespunzătoare, în neconcordanță cu viața reală, aceștia nu mai acceptă să lucreze în anumite domenii, căutând doar domenii cu câștig rapid și ușor.	Informarea cetățenilor asupra programelor de finanțare nerambursabilă.	Lipsa locurilor de muncă poate determina migrarea populației tinere, care reprezintă un factor esențial pentru dezvoltarea localității.

Independența

JUDEȚUL GALAȚI

STRATEGIA DE DEZVOLTARE LOCALĂ

		Creșterea numărului de salariați în perioada anilor 2010 – 2017.	Lipsa calificării forței de muncă și lipsa unei oferte de formare profesională în plan local pentru absolvenții de gimnaziu care să crească șansele de ocupare pe piața muncii.		Creșterea ponderii muncii la negru, cu efecte negative asupra pieței muncii, economiei locale și asistenței sociale în perspectivă.
	Infrastructură	Comuna Independența este amplasată la o distanță de aproximativ 25 km de municipiul Galați.	Trama stradală a comunei se remarcă prin porțiuni de străzi cu trasee libere și întâmplătoare, generatoare de loturi diferite ca formă și suprafață.	În prezent au fost executate racorduri la rețeaua de canalizare din comuna Independența	Veniturile reduse ale populației determină o conectivitate redusă la rețelele de utilități, ceea ce poate afecta sănătatea umană și calitatea mediului înconjurător
		Rețeaua rutieră a comunei este formată din DN 25, DJ 255, DJ 251K, ȘI DC 43.	Pe traseul drumurilor ce străbat comuna există porțiuni ce necesită reabilitare, mai ales datorită faptului că sunt drumuri intens circulate iar degradarea lor este mai accelerată.	Eficientizarea energetică a comunei prin implementarea iluminatului cu becuri LED pe toată suprafața comunei. De asemenea la nivelul comunei există în curs de extindere proiectul de rețea iluminat public în Cartier Nou Tineret.	

Independența

JUDEȚUL GALAȚI

STRATEGIA DE DEZVOLTARE LOCALĂ

		Iluminatul stradal este asigurat atât pe străzile principale, cât și pe cele secundare.	Este necesară extinderea rețelei de gaze în toată comuna.	Pentru îmbunătățirea imaginii stradale, se impune realizarea de trotuare pe o parte, sau pe ambele părți, acolo unde este posibil și plantarea de flori ornamentale pe margine.	Din cauza fondurilor insuficiente pentru dezvoltarea comunei, este destul de dificilă atingerea obiectivului de dezvoltare majoră, întrucât există riscul ca în timp ce unele categorii de interes se dezvoltă, altele să se degradeze.
Social	Confortul vieții	Existența unei rețele de canalizare, pe o lungime de 19,5 km și a unei stații de epurare instalate pentru locuitorii comunei.	Alimentarea cu gaze naturale nu este asigurată pentru toate gospodăriile din comună.	Eficientizarea energetică a comunei prin implementarea iluminatului cu becuri LED pe toată suprafața comunei.	Cetățenii au tendința de a neglija aspectele ce pot duce la sporirea confortului vieții, aceștia nearătându-se dispuși să ofere puncte de vedere privind dezvoltarea acestuia, astfel încât să se poată face o prioritarizare adecvată a obiectivelor.
		Pentru comuna Independența au fost elaborate 3 proiecte privind asfaltarea străzilor comunale.		Educarea populației în vederea folosirii infrastructurii edilitare și implicit în vederea protejării mediului.	

Independența

JUDEȚUL GALAȚI

STRATEGIA DE DEZVOLTARE LOCALĂ

	Educație	<p>În comuna Independența educația elevilor de vârstă preșcolară și școlară este asigurată în două școli gimnaziale și două grădinițe cu program normal.</p>	<p>Utilizare insuficientă a echipamentelor moderne în procesul instructiv-educativ.</p>	<p>Pregătirea cadrelor didactice pentru o societate informaționalizată.</p>	<p>Natalitatea scăzută care va conduce la scăderea numărului de elevi.</p>
		<p>În incinta școlilor sunt amenajate câte o sală de sport și teren de sport.</p>	<p>Fondurile bănești nu sunt suficiente pentru stimularea cadrelor didactice și elevilor, pentru achiziționarea unor echipamente și materiale didactice, pentru întreținerea spațiilor școlare.</p>	<p>Achiziția de echipamente mobile IT de tip tablete și alte echipamente IT, realizare rețea LAN în vederea desfășurării activității didactice în mediul on-line în contextul pandemic generat de SarsCov.</p>	<p>Cadrele didactice nu sunt evaluate din punct de vedere al cunoștințelor de predare on-line. Pentru acestea trebuie să se instituie obligativitatea utilizării unui instrument on-line pentru a asigura «dublarea» activităților educaționale tradiționale la nivelul unităților școlare.</p>

Independența

JUDEȚUL GALAȚI

STRATEGIA DE DEZVOLTARE LOCALĂ

		Existența microbuzului școlar pentru transportul elevilor.	Centrarea proiectelor didactice, uneori, pe conținuturi și nu pe competențe.	Suținere materială și financiară din partea comunității locale (Consiliul Local, ONG-uri).	În contextul pandemic generat de SarsCov, la nivelul învățământului a fost evidențiată o mare disfuncționalitate în privința școlii digitale întrucât la nivelul comunei există copii fără posibilitatea conectării de la distanță sau fără device-uri care să le permită să răspundă în timp util. Acest aspect afectează procesul de învățare și interacțiune.
--	--	--	--	--	--

Independența

JUDEȚUL GALAȚI

STRATEGIA DE DEZVOLTARE LOCALĂ

	Sănătate	Starea de sănătate a locuitorilor comunei Independența este monitorizată în cadrul unui Dispensar uman.	Dotări insuficiente pentru intervenții complexe.	Existența fondurilor naționale și europene pentru promovarea sănătății sau prevenirea îmbolnăvirilor în rândul populației și dezvoltarea mediului rural. Promovarea legii parteneriatului public va permite finanțarea sectorului public de sănătate.	Tendința crescândă de imigrare a cadrelor medicale spre țări care asigură un nivel superior de salarizare și condiții superioare de muncă.
		Locuitorii comunei au la dispoziție o farmacie de unde își pot procura medicamentele.	Inexistența unui centru social de zi.	Amenajarea unui centru de recoltare analize.	Creșterea gradului de îmbolnăvire a populației.
	Servicii sociale	Sprijin din partea autorităților locale pentru persoanele defavorizate sau cu dizabilități	Număr ridicat de beneficiari de ajutor/indemnizație de șomaj și beneficiari de alocație de sprijin.	Existența liniilor de finanțare pentru construirea de locuințe sociale.	Procedurile birocratice impuse de legislația în vigoare îngreunează acreditarea serviciilor sociale dezvoltate la nivel local.

Independența

JUDEȚUL GALAȚI

STRATEGIA DE DEZVOLTARE LOCALĂ

	Culte	<p>Activitățile precum serbări școlare, expoziții de pictură, spectacol de dansuri populare, activități de divertisment, simpozioane, colocvii, ș.a. se organizează în căminul cultural din localitate.</p> <p>Enoriașii pot participa la slujbe și cununii religioase în cadrul a bisericii creștin-ortodoxe cu hramul „Adormirea Maicii Domnului” din localitate.</p>	Lipsa unui calendar de evenimente culturale care să atragă toate categoriile de vârstă și să pună în valoare comuna.	Existența programelor naționale și europene de finanțare pentru promovarea culturii și tradițiilor locale.	În societatea actuală, tinerii au tendința să se distanțeze de cultură și culte.
	Patrimoniu	În patrimoniul cultural al comunei intră și mai multe monumente închinat eroilor căzuți în război	În Independența nu se serbează Ziua Comunei.	Oportunitatea de a redefini viziunea pe termen lung a comunei și rolul culturii în creșterea calității vieții și poziționării la nivel național.	Dificultate în valorificarea patrimoniului cultural existent cu resursele financiare insuficiente.

Independența

JUDEȚUL GALAȚI

STRATEGIA DE DEZVOLTARE LOCALĂ

	Timp liber	În comuna Independența există două locuri de joacă și două parcuri.	Preocuparea redusă a producătorilor culturali pentru dezvoltarea publicului – creșterea accesului la cultură, educație culturală etc., la nivel rural.	Prin întrepătrunderea cadrului natural, lăcașelor de cult și a obiceiurilor și tradițiilor, comuna Independența dispune de un potențial ce poate fi valorificat.	Adâncirea izolării sectorului cultural față de cel politic și economic.
		La nivelul comunei este înființată Asociația Sportivă VICTORIA INDEPENDENTA cu scopul de a încuraja desfășurarea activităților sportive.	Zona pitorească din Lunca Siretului Inferior, precum și bogatele valori istorice pe care le deține nu sunt valorificate eficient și la justa lor valoare prin promovare, turism sau agrement.	Asociația sportivă nu are un mijloc propriu de transport.	Educație insuficientă privind distingerea culturii online față de cea în mediul real.
		În comuna Independența este amenajată o bază sportivă dotată cu teren de sport în aer liber,			
	Ordine publică	În comuna Independența siguranța cetățenilor și ordinea publică este asigurată prin intermediul unui post de poliție rurală,	Bază materială învechită și absența unor dotări specifice.	În cadrul Primăriei Independența în aparatul de specialitate în cadrul Compartimentului Paza își desfășoară activitatea 3 paznici, care asigură	Sporirea riscului producerii de infracțiuni ca urmare a locurilor de munca din comună insuficiente.

Independența

JUDEȚUL GALAȚI

STRATEGIA DE DEZVOLTARE LOCALĂ

		deservit de 4 agenți de poliție.		paza instituțiilor aflate în subordinea Consiliului Local.	
Transport		Localitatea Independența este traversată de o cale ferată pe care circula 11 curse ce au ruta Galați – Mărășești și retur. Stația de îmbarcare/ coborâre a călătorilor este amplasată în nordul localității.	Stațiile de îmbarcare/coborâre necesită reabilitare.	Amenajarea mai multor stații de îmbarcare/coborâre în localitate.	Drumurile degradate ar putea descuraja investițiile în mijloace de transport mai bune din partea firmelor private.
Situații de urgență		În subordinea autorităților locale ale comunei Independența există Serviciul Voluntar pentru Situatii de Urgenta.	Dotare insuficientă a Compartimentului PSI.	Instalarea sistemului de supraveghere video la nivelul întregii comune pentru o monitorizare cât mai amplă.	Creșterea riscului de producere a unor situații de urgență.
ONG-uri		Comuna este membră în multiple asociații de dezvoltare, astfel încât să poată beneficia de surse de finanțare pentru comună dar și la alinierea la standardele locale.	Lipsa de interes a comunității pentru implicarea în activități de voluntariat care să ducă la crearea unor ONG-uri.	Valorificarea oportunităților oferite de existența programelor de finanțare naționale și externe privind mediul rural.	Extinderea fenomenului migrației în țări ale Uniunii Europene sau în mediul urban.

Independența

JUDEȚUL GALAȚI

STRATEGIA DE DEZVOLTARE LOCALĂ

Capacitate administrativă	Management bun la nivelul administrației locale.	Lipsa unui sistem integrat între procesul de formare inițială și continuă a funcționarilor publici și planul de carieră al acestora, care a generat lipsa de atractivitate a sectorului public pentru tineri.	Existența unor programe de formare profesională a funcționarilor publici din primărie.	Fluctuația funcționarilor publici – datorită salariilor mici personalul bine pregătit este tentat să caute locuri de muncă în sectorul privat; pe de altă parte, imposibilitatea angajării imediate a altor funcționari publici influențează în mod negativ continuitatea activităților.
	Existența unor proceduri care să descrie modul de realizare a activităților și subactivităților ce vizează organizarea muncii în instituție.	Resurse financiare insuficiente destinate modernizării și dezvoltării activităților instituției.	Achiziția și utilizarea unui sistem de back-up, salvări de siguranță și utilizarea unor surse de alimentare de rezervă.	Schimbări legislative prea frecvente pentru a fi asimilate eficient.

Independența

JUDEȚUL GALAȚI

STRATEGIA DE DEZVOLTARE LOCALĂ

		Actualizarea periodică a organigramei primăriei.	Posibilități reduse de motivare financiară a personalului și de atragere a persoanelor cu calificare superioară în structurile funcționarilor publici.	Extinderea procedurilor de informare publică – utilizarea de noi metode pentru informarea populației asupra activității administrației publice (ex: înființarea de puncte de informare de tip infochioșc, amplasarea de panouri exterioare cu afișaj).	Tendința mass-mediei de a reflecta cu precădere – și, de regulă, fără a verifica – aspectele negative ale anumitor activități din administrație, de cele mai multe ori informațiile fiind greșit interpretate sau neînțelese.
Mediul înconjurător	Calitatea aerului	Având în vedere că în comuna predomină activitatea agricolă, calitatea aerului este în general bună.	Deoarece intravilanul comunei este străbătut de DN 25, DJ 251K și DJ 255 calitatea aerului poate fi periclitată.	Încurajarea menținerii și dezvoltării meșteșugurilor tradiționale pentru evoluția economică a comunei, fără a fi nevoie de dezvoltarea activități industriale ce afectează mediul înconjurător.	Teritoriul administrativ al comunei Independența este nominalizat ca făcând parte din categoria Zone vulnerabile la poluarea cu nitrați-localități din județul Galați.
	Ape subterane și de suprafață	Teritoriul comunei este străbătut de următoarele		Conform Raportului privind starea mediului în	Intensificarea proceselor de

Independența

JUDEȚUL GALAȚI

STRATEGIA DE DEZVOLTARE LOCALĂ

	ape curgătoare: Siret, Bârlădel și Caina.	Există riscul de inundații datorită nivelului ridicat al pânzei de apă freatică.	județul Galați, evoluția calității cursurilor de apă și a apelor subterane din județ cunoaște o îmbunătățire comparativ cu anii precedenți.	eroziune și degradare a terenurilor.
				Exploatarea nerațională a resurselor naturale, culturale și financiare sau slaba lor dezvoltare poate determina degradarea pronunțată a terenurilor și reducerea potențialului lor economic.

Independența

JUDEȚUL GALAȚI

STRATEGIA DE DEZVOLTARE LOCALĂ

	Calitatea solului	<p>Cernoziomurile și solurile aluviale sunt solurile care acoperă predominant teritoriul comunei Independența, acesta fiind un avantaj pentru dezvoltarea potențialului agricol.</p>	<p>Atât fenomenele meteorologice (viituri, inundații, secetă), cât și activitățile umane (lucrări agricole necorespunzătoare, tratamente cu pesticide și fertilizanți chimici) pot provoca eroziunea solului.</p>	<p>Existența de fonduri europene pentru implementarea unor programe de formare și de dezvoltare a fermelor.</p>	<p>Deoarece categoria terenurilor agricole predomină, chimizarea în exces și unilaterală tulbură echilibrul ecologic din sol, afectând procesul de conversie (viteza repunerii în circulație a materiei și energiei din sol), rezultând astfel scăderea potențialului productiv.</p>
	Gestionarea deșeurilor	<p>Comuna Independența este membră în Asociația de Dezvoltare Intercomunitară „Ecoserv” pentru gestionarea integrată a deșeurilor menajere în județul Galați, făcând parte din zona de colectare a municipiului Galați.</p>	<p>Nerespectarea colectării selective a deșeurilor.</p>	<p>Construirea unei platforme de depozitare a gunoiului de grajd și transformarea sa în îngrășământ.</p>	<p>Pandemia COVID-19 a dus la creșterea numărului de deșeuri sanitare și pentru acestea nu au fost prevăzute la nivel național măsuri de colectare corespunzătoare.</p>

Independența

JUDEȚUL GALAȚI

STRATEGIA DE DEZVOLTARE LOCALĂ

Pentru a identifica care este gradul de dezvoltare la nivel local s-a realizat o evaluare a stadiului actual de dezvoltare al comunei Independența. În acest scop s-a analizat fiecare domeniu de dezvoltare cuprins în analiza SWOT.

Pe baza unor indicatori cum ar fi: gradul de acoperire, stadiul construcției, număr de beneficiari etc. s-a estimat gradul de realizare pentru fiecare domeniu de dezvoltare.

Pe baza acestei metodologii, se apreciază că nivelul mediu de dezvoltare al comunei Independența este de 79.65%.

Tabelul nr. 20. Nivelul de dezvoltare al comunei Independența (%)

Sector de dezvoltare	Domeniu de dezvoltare	Indicator	%
Social	Nivel de trai	Locuință	80
		Energie Electrică	100
		Alimentare cu apă	80
		Acoperire Telefonică	95
		Rețea de canalizare	85
		Alimentare cu gaz	80
		Internet	100
	Educație	Școală	85
		Grădiniță	85
		Educație terțiară	70
	Sănătate	Cabinet medical	85
		Cabinet stomatologic	85
		Farmacie	90
	Culte	Acces la Biserică	100
		Activități tradiționale	70
	Cultură	Muzee	0
		Arheologie	70
		Biblioteca	100
	Timp liber	Parcuri	80
		Loc de joacă	80
		Cămin cultural	70
		Baruri, restaurante	70
	Siguranța cetățeanului	Poliție	80
		Poliție Locală	0
	Transport	Transport public	80

Independența

JUDEȚUL GALAȚI

STRATEGIA DE DEZVOLTARE LOCALĂ

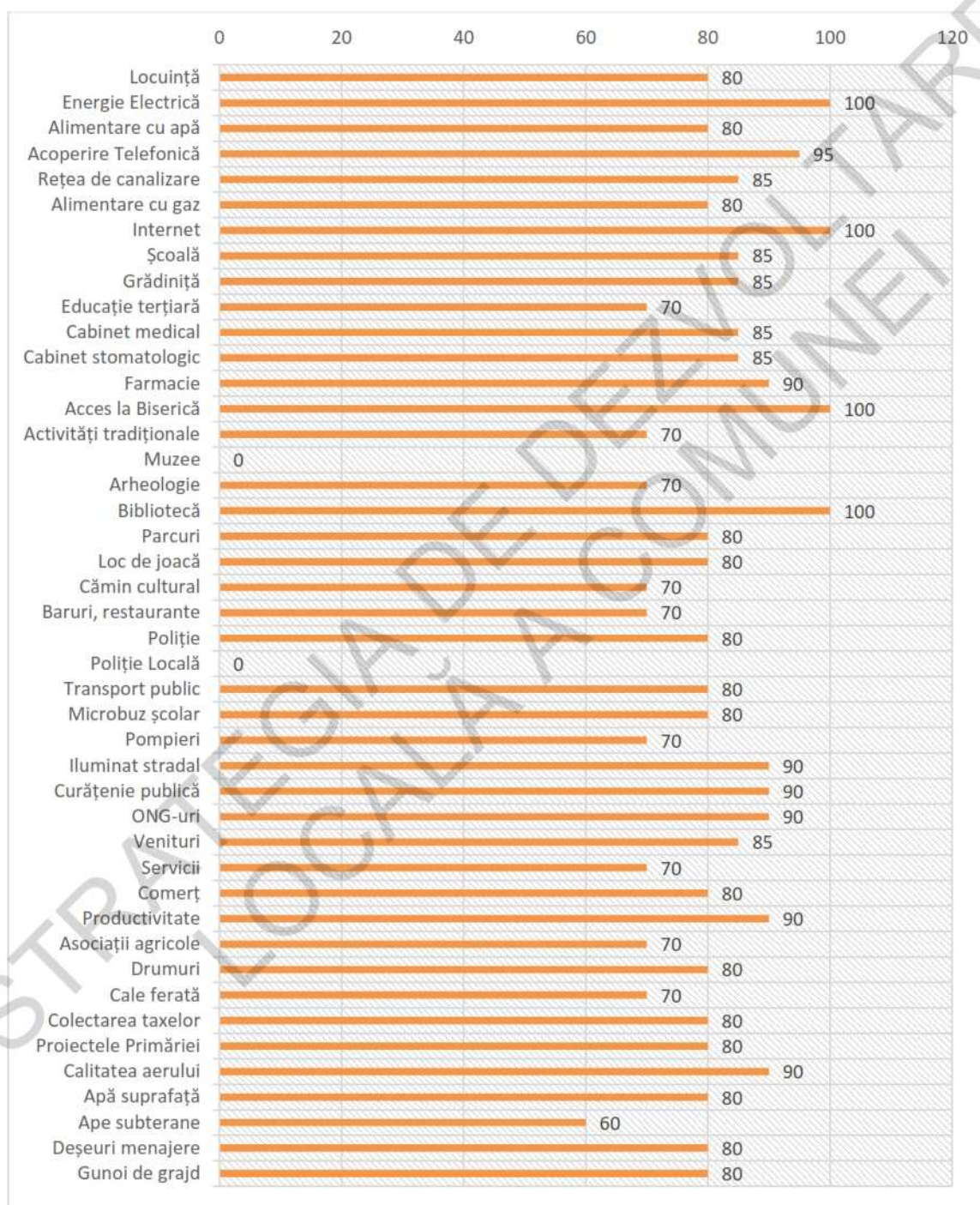
Economie		Microbuz școlar	80
	Alte servicii	Pompieri	70
		Iluminat stradal	90
		Curățenie publică	90
	ONG	ONG-uri	90
	Locuri de muncă	Venituri	85
		Servicii	70
		Comerț	80
	Agricultură	Productivitate	90
		Asociații agricole	70
	Infrastructură	Drumuri	80
Cale ferată		70	
Mediu	Buget Local	Colectarea taxelor	80
		Proiectele Primăriei	80
	Aer	Calitatea aerului	90
		Apă	Apă suprafață
	Ape subterane		60
	Deșeuri	Deșeuri menajere	80
		Gunoi de grajd	80
	Nivelul de dezvoltare al comunei Independența%		

Independența

JUDEȚUL GALAȚI

STRATEGIA DE DEZVOLTARE LOCALĂ

Figura nr. 64. Nivelul actual de dezvoltare al comunei Independența*
100% indică starea dorită. Valorile trebuie interpretate cu precauție, fiind indicative.



5.3. IDENTIFICAREA NEVOILOR COMUNITĂȚILOR LOCALE

5.3.1. PRIORITIZAREA NEVOILOR

Stadiul actual al dezvoltării din comuna Independența se datorează și implementării mai multor proiecte în ultimii ani, după cum urmează:

1. Asfaltare străzi în comuna Independența, județul Galați pe străzile: CRINULUI, MIHAI EMINESCU, SMARDAN, PISULUI, M.KOGALNICEANU, OREZARILOR, OCTAVIAN GOGA;
2. Modernizare iluminat public în comuna Independența județul Galați;
3. Construire punte pietonală;
4. Execuție racorduri la rețeaua de canalizare;
5. Modernizare infrastructură de bază prin înființare rețea de canalizare și stație de epurare;
6. Extindere și deviere rețea electrică de distribuție- Cartier nou Tineret;
7. Extindere rețea de gaze naturale- Strada Mărășești Tineret;
8. Modernizare rețele de drumuri de interes local- străzile: SIRET, GRIVIȚA, GĂRII, AL.I.CUZA, EREMIA GRIGORESCU, ȘTEFAN CEL MARE;
9. Înființare teren de sport;
10. Extindere rețea de alimentare cu apă în Cartier nou Tineret.

De asemenea, contribuind la dezvoltarea actuală, la nivelul comunei se află o serie de proiecte realizate sau în curs de realizare care sunt în curs de finanțare, acestea având autorizațiile de construire emise. Acestea sunt:

1. Construire trecere la nivel cu calea ferată, Linia 704 I + II KM 288 +643.00, Intersecția strada Viilor, strada Alba Iulia și linia CF 704 I+II;
2. Asfaltare strazi în comuna Independența- Etapa 2- Străzile : PIATA VECHE, MIHAI EMINESCU, ZORILOR TRONSON 1, ZORILOR TRONSON 2, CRÂNGULUI, MĂRĂȘEȘTI TINERET, MĂRĂȘEȘTI, OITUZ;
3. Construire șanțuri betonate străzile: EREMIA GRIGORESCU, AL.I.CUZA, GĂRII, GRIVIȚA, SIRET, ȘTEFAN CEL MARE;
4. Asfaltare strazi în comuna Independența- Etapa 3- Străzile TUDOR VLADIMIRESCU ,

Independența

JUDEȚUL GALAȚI

STRATEGIA DE DEZVOLTARE LOCALĂ

RURALA 1, RURALA 2, ALBA IULIA , COSTACHE NEGRI ,AGRICULTURII ,MARASTI, PLEVNEI,AL I CUZA, NICOLAE BALCESCU ,FLORILOR , MIHAI VITEAZU ,EREMIA GRIGORESCU ,AGROMEC , MORII;

5. Extindere rețea de iluminat public în Cartier Nou tineret.

Datele rezultate ale anchetei sociologice și ale analizei SWOT relevă o centralizare amănunțită, cu scopul identificării proiectelor și acțiunilor necesare pe termen scurt.

Dezvoltarea comunei Independența, prin crearea și susținerea unui mediu economico – social competitiv, stabil și diversificat, care să asigure creșterea economică și creșterea calității vieții cetățenilor constau în:

- Asigurarea accesului neîngrădit al populației și al agenților economici la infrastructura de bază ;
- Protecție socială și optimizarea sistemului de sănătate;
- Direcționarea comunei spre dezvoltare economică cu scopul de a crea mai multe locuri de muncă;
- Reabilitarea și modernizarea instituțiilor publice conform standardelor europene;
- Colectarea selectivă a deșeurilor menajere și industriale și realizarea de platforme conforme cerințelor legislative;
- Îmbunătățirea rețelei electrice din comună.
- Protejarea mediului prin conformarea progresivă cu standardele de mediu din Uniunea Europeană pe care România va trebui să le atingă în totalitate;
- Sprijinirea autorităților publice locale în prezentarea strategiilor financiare și de investiții;
- Dezvoltarea unui proces comun de organizare pentru stabilirea prioritățile comunității, strategia și acțiunile sale;
- Asigurarea de posibilități de utilizare a energiei termice și gazelor naturale pentru majoritatea populației și agenților economici din comună;
- Asigurarea condițiilor pentru crearea unor activități rentabile în agricultura, piscicultură, industrie, servicii;
- Luarea de măsuri pentru excluderile sociale, a înlăturării dezechilibrelor sociale și creșterea ratei de ocupare prin crearea de noi oportunități investiționale.

Independența

JUDEȚUL GALAȚI

STRATEGIA DE DEZVOLTARE LOCALĂ

Realizarea obiective strategice se întemeiază pe aplicarea unui management care să conducă la dezvoltare și/sau regenerare rurală, politicile, planificarea strategică, precum și realizarea programelor și proiectelor se vor face cu respectarea următoarelor principii:

- Introducerea criteriilor de eco-eficiență în toate activitățile de producție și servicii;
- Modernizarea accelerată a sistemelor de educație, formare profesională și de sănătate publică, ținând seama de evoluțiile demografice nefavorabile și de impactul acestora asupra pieței muncii;
- Folosirea în deciziile investiționale din fonduri publice pe plan local și stimularea unor asemenea decizii din partea capitalului privat pentru folosirea celor mai bune tehnologii accesibile, din punct de vedere economic;
- Corelarea obiectivelor de dezvoltare, inclusiv a programelor investiționale, cu potențialul și capacitatea de susținere a capitalului natural;
- Valorificarea avantajelor comparative ale comunei Independența în privința dezvoltării producției agricole;
- Protecția și punerea în valoare a patrimoniului cultural și natural;
- Identificarea unor surse suplimentare de finanțare, în condiții de sustenabilitate, pentru realizarea unor proiecte, programe de anvergură, în special în domeniile infrastructurii, energiei, protecției mediului, educației, sănătății și serviciilor sociale.

Stabilirea priorităților specifice de la nivelul comunei Independența, pe perioada 2021-2027 s-a stabilit ținând cont de toți factorii expuși anterior. Astfel **portofoliul de proiecte** al comunei se prezintă după cum urmează:

Independența

JUDEȚUL GALAȚI

STRATEGIA DE DEZVOLTARE LOCALĂ

Tabelul nr. 21. Portofoliul de proiecte al comunității din Independența

Nr. Crt.	Sector de dezvoltare	Domeniul de dezvoltare	Proiect/măsură	Descriere
1	Social	Infrastructură	Reabilitare cămin cultural în comuna Independența	Cheltuieli eligibile: Lucrări construcții și dotări
				Program finanțare: Fonduri europene, Fonduri guvernamentale, Buget local
2	Social	Infrastructură	Dotarea suplimentară a dispensarului uman din comuna Independența	Cheltuieli eligibile: Lucrări de dotări
				Program finanțare: Fonduri europene, Fonduri guvernamentale, Buget local
3	Social	Infrastructură	CONSTRUIRE TRECERE LA NIVEL CU CALEA FERATĂ, LINIA 704 I + II KM 288 +643.00, Intersecția strada Viilor, strada Alba Iulia și linia CF 704 I+II	Cheltuieli eligibile: Lucrări construcții
				Program finanțare: Fonduri europene, Fonduri guvernamentale, Buget local
4	Social	Infrastructură	Modernizarea infrastructurii de acces agricolă în comuna Independența	Cheltuieli eligibile: Lucrări construcții
				Program finanțare: Fonduri europene, Fonduri guvernamentale, Buget local
5	Social	Infrastructură	Construire șanțuri betonate în comuna Independența județul Galați , străzile: EREMIA	Cheltuieli eligibile: Lucrări de construcții și dotări

Independența

JUDEȚUL GALAȚI

STRATEGIA DE DEZVOLTARE LOCALĂ

			GRIGORESCU, AL.I.CUZA, GĂRII, GRIVIȚA, SIRET, ȘTEFAN CEL MARE	Program finanțare: Fonduri europene, Fonduri guvernamentale, Buget local
6	Social	Infrastructură	Înființare sistem de supraveghere video la nivelul întregii comune	Cheltuieli eligibile: Lucrări de investiții și dotări
				Program finanțare: Fonduri europene, Fonduri guvernamentale, Buget local
7	Economic	Infrastructură	Extindere rețea de iluminat public în Cartier Nou Tineret din comuna Independența, județul Galați	Cheltuieli eligibile: Lucrări de construcții și dotări
				Program finanțare: Fonduri europene, Fonduri guvernamentale, Buget local
8	Social	Infrastructură	Asfaltare străzi în comuna Independența, județul Galați, Etapa 2- Străzile Piața veche, Mihai Eminescu, Zorilor Tronson 1, Zorilor Tronson 2, Crângului, Mărășești Tineret, Mărășești, Oituz	Cheltuieli eligibile: Lucrări de investiții și dotări
				Program finanțare: Fonduri europene, Fonduri guvernamentale, Buget local
9	Social	Timp liber	Dotarea asociației sportive cu un microbuz pentru transportul sportivilor	Cheltuieli eligibile: Lucrări de investiții și dotări
				Program finanțare: Fonduri europene, Fonduri guvernamentale, Buget local
10	Economic	Infrastructură	Reabilitarea termică a clădirilor publice din administrarea primăriei (școli, grădinițe, alte clădiri ale instituțiilor publice din administrarea primăriei)	Cheltuieli eligibile: Lucrări de dotări
				Program finanțare: Fonduri europene, Fonduri guvernamentale, Buget local

Independența

JUDEȚUL GALAȚI

STRATEGIA DE DEZVOLTARE LOCALĂ

11	Social	Infrastructură	Actualizarea Planului Urbanistic General al comunei Independența județul Galați	Cheltuieli eligibile: Lucări de investiții
				Program finanțare: Fonduri europene, Fonduri guvernamentale, Buget local
12	Social	Infrastructură	Înființare piață agro-alimentară	Cheltuieli eligibile: Lucrări de construcții
				Program finanțare: Fonduri europene, Fonduri guvernamentale, Buget local
13	Social	Infrastructură	Amenajare alei pietonale cu piste pentru bicicliști	Cheltuieli eligibile: Lucrări de dotări
				Program finanțare: Fonduri europene, Fonduri guvernamentale, Buget local
14	Social	Infrastructură	Modernizarea rețelei de drumuri de interes local în comuna Independența	Cheltuieli eligibile: Lucrări de construcții
				Program finanțare: Fonduri europene, Fonduri guvernamentale, Buget local
15	Economic	Infrastructură	Dotarea Primăriei de către Guvern cu un microbuz suplimentar în scopul transportului copiilor la școală ca urmare a implementării legislației în vigoare	Cheltuieli eligibile: Lucrări de investiții
				Program finanțare: Fonduri europene, Fonduri guvernamentale, Buget local
16	Social	Educație	Achiziția de echipamente mobile IT de tip tablete, alte echipamente IT, realizare rețea LAN	Cheltuieli eligibile: Lucrări de investiții

Independența

JUDEȚUL GALAȚI

STRATEGIA DE DEZVOLTARE LOCALĂ

			În vederea desfășurării activității didactice în mediul on-line comuna	Program finanțare: Fonduri europene, Fonduri guvernamentale, Buget local
17	Economic	Agricultură și Zootehnie	Restructurarea și modernizarea fermelor mici, în ferme orientate către piață	Cheltuieli eligibile: Lucrări de construcții și dotări Program finanțare: Fonduri europene, Fonduri guvernamentale, Buget local
18	Social	ONG	Dotarea cu echipament modern a compartimentului PSI	Cheltuieli eligibile: Dotări Program finanțare: Fonduri europene, Fonduri guvernamentale, Buget local
19	Economic	Agricultură	Înființarea și dotarea unei capacități de producție pentru prelucrarea și fructelor și ambalarea produselor finite	Cheltuieli eligibile: Lucrări de construcții și dotări Program finanțare: Fonduri europene, Fonduri guvernamentale, Buget local
20	Economic	Agricultură	Construirea unui depozit cu camere frigorifice pentru produsele viticole, legumicole și fructe	Cheltuieli eligibile: Dotări Program finanțare: Fonduri europene, Fonduri guvernamentale, Buget local
21	Social	Timp liber	Amenajare spații timp liber în Lunca Siretului Inferior	Cheltuieli eligibile: Infrastructură turism

Independența

JUDEȚUL GALAȚI

STRATEGIA DE DEZVOLTARE LOCALĂ

				Program finanțare: Fonduri europene, Fonduri guvernamentale, Buget local
22	Economic	Capacitate administrativă	Achiziție utilaje gospodărire comunală	Cheltuieli eligibile: Dotări
				Program finanțare: Fonduri europene, Fonduri guvernamentale, Buget local
23	Social	Sănătate	Înființarea unui punct de prelevare probe pentru analize medicale	Cheltuieli eligibile: Lucrări construcții
				Program finanțare: Fonduri europene, Fonduri guvernamentale, Buget local
24	Social	Sănătate	Construire locuințe pentru tineri destinate închirierii	Cheltuieli eligibile: Lucrări de dotări
				Program finanțare: Fonduri europene, Fonduri guvernamentale, Buget local
25	Social	Servicii sociale	Înființarea unui post de psiholog și personal specializat în vederea consilierii persoanelor aflate în dificultate (persoane fără adăpost, victime ale violenței domestice, copii abandonți, mame singure)	Cheltuieli eligibile: Dezvoltarea serviciilor sociale
				Program finanțare: Fonduri europene, Fonduri guvernamentale, Buget local
26	Social	Servicii sociale	Înființare centru de zi pentru persoanele vârsnice	Cheltuieli eligibile: Dezvoltarea serviciilor sociale
				Program finanțare: Fonduri europene, Fonduri guvernamentale, Buget local

Independența

JUDEȚUL GALAȚI

STRATEGIA DE DEZVOLTARE LOCALĂ

27	Social	Infrastructură	Îmbunătățirea imaginii stradale prin plantarea de flori ornamentale pe margine	Cheltuieli eligibile: Lucrări de dotări
				Program finanțare: Fonduri europene, Fonduri guvernamentale, Buget local
28	Social	Ape subterane și de suprafață	Realizare sistem de producere a energiei din surse regenerabile	Cheltuieli eligibile: Lucrări de investiții
				Program finanțare: Fonduri europene, Fonduri guvernamentale, Buget local
29	Social	Capacitate administrativă	Actualizarea paginii web a Primăriei comunei	Cheltuieli eligibile: Software, Echipamente
				Program finanțare: Fonduri europene, Fonduri guvernamentale, Buget local
30	Mediu	Protecția Mediului	Achiziție pubele ecologice pentru colectare selectivă	Cheltuieli eligibile: Lucrări de dotări
				Program finanțare: Fonduri europene, Fonduri guvernamentale, Buget local
31	Social	Timp Liber	Crearea unor zone de agrement sezoniere - ștrand, parc aventura	Cheltuieli eligibile: Lucrări de investiții
				Program finanțare: Fonduri europene, Fonduri guvernamentale, Buget local
32	Social	Servicii sociale	Inființare cantină socială	Cheltuieli eligibile: Dezvoltarea serviciilor sociale

Independența

JUDEȚUL GALAȚI

STRATEGIA DE DEZVOLTARE LOCALĂ

				Program finanțare: Fonduri europene, Fonduri guvernamentale, Buget local
33	Social	Infrastructură	Amenajare treceri de pietoni inteligente	Cheltuieli eligibile: Lucrări de dotări
				Program finanțare: Fonduri europene, Fonduri guvernamentale, Buget local
34	Social	Capacitate administrativă	Construire sediu SMURD	Cheltuieli eligibile: Lucrări de construcții
				Program finanțare: Fonduri europene, Fonduri guvernamentale, Buget local
35	Administrație Locală	Capacitate administrativă	Dezvoltarea platformei GIS în vederea automatizării procesului de autorizare prin folosirea motoarelor de inteligență artificială astfel încât solicitantul autorizării de construire să primească răspunsul online cu documentul final (ori, după caz, cu solicitări suplimentare în vederea eliberării acestuia).	Cheltuieli eligibile: Software, echipamente
				Program finanțare: Fonduri europene, Fonduri guvernamentale, Buget local
36	Administrație Locală	Managementul Informației	Realizarea unui sistem informațional geografic (GIS) pentru culegerea, administrarea și	Cheltuieli eligibile: Software, echipamente

Independența

JUDEȚUL GALAȚI

STRATEGIA DE DEZVOLTARE LOCALĂ

			analizarea bazelor de date Integrarea planificării spațiale și a amenajării teritoriului cu planificarea infrastructurii de transport;	Program finanțare: Fonduri europene, Fonduri guvernamentale, Buget local
37	Mediu	Protecția Mediului	Reconstrucție ecologică a terenurilor degradate prin împădurire	Cheltuieli eligibile: Măsuri și lucrări de protecția și conservarea mediului înconjurător Program finanțare: Fonduri europene, Fonduri guvernamentale, Buget local
38	Mediu	Protecția Mediului	Instalarea unor grupuri sanitare ecologice în parcuri	Cheltuieli eligibile: Lucrări de dotări Program finanțare: Fonduri europene, Fonduri guvernamentale, Buget local
39	Economic	Infrastructură	Creșterea eficienței energetice și gestionarea inteligentă a energiei în clădirile publice	Cheltuieli eligibile: Dezvoltarea serviciilor sociale Program finanțare: Fonduri europene, Fonduri guvernamentale, Buget local
40	Administrație Locală	Servicii administrative	Sistematizare și cadastrare intravilan comună pentru sprijinirea cetățenilor în vederea întocmirii de cărți funciare	Cheltuieli eligibile: Lucrări de investiții Program finanțare: Fonduri europene, Fonduri guvernamentale, Buget local
41	Social	ONG		

Independența

JUDEȚUL GALAȚI

STRATEGIA DE DEZVOLTARE LOCALĂ

			Dezvoltare centru de consultanță pentru obținerea și implementarea programelor europene la nivel local.	Cheltuieli eligibile: Înființare centru consultanță Program finanțare: Fonduri europene, Fonduri guvernamentale, Buget local
42	Social	ONG	Realizare și dotare adăpost de animale	Cheltuieli eligibile: Lucrări de construcții Program finanțare: Fonduri europene, Fonduri guvernamentale, Buget local
43	Economic	Agricultură și Zootehnie	Asigurarea irigațiilor corespunzătoare a terenurilor pe care se cultivă cereale	Cheltuieli eligibile: Lucrări de investiții Program finanțare: Fonduri europene, Fonduri guvernamentale, Buget local
44	Economic	Forță de muncă	Cursuri de calificare pentru reconversia forței de muncă	Cheltuieli eligibile: Cursuri de reconversie profesională Program finanțare: Fonduri europene, Fonduri guvernamentale,
45	Administrație Locală	Capacitate Administrativă	Construire sediu pază comunală	Cheltuieli eligibile: Lucrări de investiții Program finanțare: Fonduri europene, Fonduri guvernamentale, Buget local
46	Social	Sănătate	Implementarea unui serviciu de teleasistență la nivelul comunității locale (call center de	Cheltuieli eligibile: Infrastructură sanitară

Independența

JUDEȚUL GALAȚI

STRATEGIA DE DEZVOLTARE LOCALĂ

			urgență, dispozitive tip brățări etc., pentru asistarea persoanelor dependente) ar veni în întâmpinarea nevoilor persoanelor vârstnice care prezintă un risc din cauza dizabilității, bolii sau izolării sociale la domiciliu.	Program finanțare: Fonduri europene, Fonduri guvernamentale, Buget local
47	Social	Infrastructură	Amenajare locuri de parcare în dreptul instituțiilor de interes public și a zonelor de agrement	Cheltuieli eligibile: Lucrări de construcții și dotări Program finanțare: Fonduri europene, Fonduri guvernamentale, Buget local
48	Social	Timp Liber	Realizarea unei strategii turistice pe termen mediu și lung	Cheltuieli eligibile: Campanii de promovare Program finanțare: Fonduri europene, Fonduri guvernamentale, Buget local
49	Economic	Infrastructură	Sprijinirea întreprinzătorilor prin închirierea de spații la prețuri atractive pentru înființarea a diverse puncte locale absolut necesare: service reparații electrice, reparații auto, frizerie-coafor, notariat, avocatură, servicii bancare, sală fitness; salon de înfrumusețare; centru SPA; fabrică de prelucrare a laptelui; brutărie.	Cheltuieli eligibile: Lucrări de investiții Program finanțare: Fonduri europene, Fonduri guvernamentale, Buget local
50	Mediu	Protecția Mediului	Lucrări hidrotehnice de protecție și infrastructură specifică (poduri podețe, gabioane, stavilare etc), pentru cursurile de apă	Cheltuieli eligibile: Măsurii și lucrări de protecție și conservarea mediului înconjurător

Independența

JUDEȚUL GALAȚI

STRATEGIA DE DEZVOLTARE LOCALĂ

				Program finanțare: Fonduri europene, Fonduri guvernamentale, Buget local
51	Social	Sănătate	Înființarea unităților de servicii publice de îngrijire la domiciliu, în coordonarea serviciului public de asistență socială.	Cheltuieli eligibile: Campanii de promovare și conștientizare Program finanțare: Fonduri europene, Fonduri guvernamentale, Buget local
52	Mediu	Protecția Mediului	Reconstrucția ecologică a zonelor degradate.	Cheltuieli eligibile: Lucrări de reconstrucție ecologică Program finanțare: Fonduri europene, Fonduri guvernamentale, Buget local
53	Social	Sănătate	Infiintare/ Modernizare dispensar veterinar	Cheltuieli eligibile: Lucrări de investiții și dotări Program finanțare: POR, Fonduri guvernamentale, Buget local
54	Mediu	Protecția Mediului	Mentținerea și îmbunătățirea resurselor de apă	Prioritate strategică: nr. 80 Cheltuieli eligibile: Măsură și lucrări de protecția și conservarea mediului înconjurător Program finanțare: Fonduri europene, Fonduri guvernamentale, Buget local
55	Social	Timp Liber	Înființare spații de cazare pentru turiști	Cheltuieli eligibile: Infrastructură turism

Independența

JUDEȚUL GALAȚI

STRATEGIA DE DEZVOLTARE LOCALĂ

				Program finanțare: Fonduri europene, Fonduri guvernamentale, Buget local
56	Economic	Agricultură și Zootehnie	Înființarea de ferme de animale	Cheltuieli eligibile: Lucrări de construcții și dotări Program finanțare: Fonduri europene, Fonduri guvernamentale, Buget local
57	Economic	Agricultură și Zootehnie	Construirea și dotarea capacităților de morărit și panificație	Cheltuieli eligibile: Lucrări de construcții și dotări Program finanțare: Fonduri europene, Fonduri guvernamentale, Buget local
58	Social	Timp Liber	Crearea unor centre/unități de prelucrare și valorificare a lemnului (lucrări de tâmplărie, dogărie, rotărie, mobilă).	Cheltuieli eligibile: Lucrări de investiții Program finanțare: Fonduri europene, Fonduri guvernamentale, Buget local
59	Social	Capacitate Administrativă	Construirea de stații de încărcare pentru autovehicule electrice	Cheltuieli eligibile: Achiziții, dotări Program finanțare: Fonduri europene, Fonduri guvernamentale, Buget local
60	Administrație Locală	Capacitate Administrativă	Dezvoltarea unei aplicații mobile cu o interfață prietenoasă și accesibilă care să faciliteze interacțiunea cu autoritățile.	Cheltuieli eligibile: Achiziție Software, Dotări Program finanțare: Fonduri europene, Fonduri guvernamentale, Buget local
61	Social	Servicii sociale		

Independența

JUDEȚUL GALAȚI

STRATEGIA DE DEZVOLTARE LOCALĂ

			Construirea facilităților esențiale pentru copii, persoane cu dizabilități și diferențiate pe bază de sex asigurând în același timp un mediu sigur, inclusiv și care să ofere învățatură de calitate pentru toți elevii	Cheltuieli eligibile: Dezvoltare socială Program finanțare: Fonduri europene, Fonduri guvernamentale, Buget local
62	Social	Infrastructură	Implementare sistem inteligent de control al clădirii școlii de tip BMS (Building Management System)	Cheltuieli eligibile: Lucrări de construcții și dotări Program finanțare: POR, Buget local, Fonduri guvernamentale,
63	Social	Sănătate	Modernizare și dotare Post Poliție	Cheltuieli eligibile: Infrastructură sanitară Program finanțare: Fonduri europene, Fonduri guvernamentale, Buget local
64	Economic	Activități economice	Sprijin, prin punerea de terenuri la dispoziție, pentru înființarea unor spații comerciale de alimentație publică de tip supermarket.	Cheltuieli eligibile: Lucrări de investiții Program finanțare: Fonduri europene, Fonduri guvernamentale, Buget local
65	Social	ONG	Reducerea sărăciei financiare și asigurarea accesului la resurse financiare a persoanelor din grupuri cu risc foarte ridicat de excluziune.	Cheltuieli eligibile: Infrastructura socială Program finanțare: Fonduri europene, Fonduri guvernamentale, Buget local
66	Social	Timp Liber		

Independența

JUDEȚUL GALAȚI

STRATEGIA DE DEZVOLTARE LOCALĂ

			Crearea infrastructurii pentru agroturism; căi de acces și utilități	Cheltuieli eligibile: Infrastructură turism Program finanțare: Fonduri europene, Fonduri guvernamentale, Buget local
67	Economic	Agricultură și Zootehnie	Consiliere pentru cunoștințe adecvate în rândul fermierilor	Cheltuieli eligibile: Consiliere, instruire, informare și dotări specifice Program finanțare: Fonduri europene, Fonduri guvernamentale, Buget local
68	Mediu	Protecția Mediului	Efectuarea de lucrări de întreținere a pășunilor	Cheltuieli eligibile: Lucrări de reconstrucție ecologică Program finanțare: Fonduri europene, Fonduri guvernamentale, Buget local
69	Social	Capacitate Administrativă	Constituire Serviciu Public Comunitar de Evidență a Persoanelor (SPCLEP)	Cheltuieli eligibile: Lucrări de investiții Program finanțare: Fonduri europene, Fonduri guvernamentale, Buget local
70	Economic	Infrastructură	Construirea unor instalații pentru brichetat rumeguș	Cheltuieli eligibile: Lucrări de investiții Program finanțare: PNDR, Fonduri europene, Fonduri guvernamentale,
71	Mediu	Protecția Mediului		Cheltuieli eligibile: Lucrări de investiții

Independența

JUDEȚUL GALAȚI

STRATEGIA DE DEZVOLTARE LOCALĂ

			Înființarea unor puncte de monitorizare forestieră și de urmărire a lemnului și materialului lemnos	Program finanțare: Fonduri europene, Fonduri guvernamentale, Buget local
72	Social	Educație	Dezvoltarea unor programe de pregătire pentru coordonatorii activității sportive (profesori sau chiar părinții elevilor). Acordarea de stimulente financiare din bugetul local pentru aceștia, sau a altor forme de recunoaștere a activității (diplome, medalii) sau orice alte compensații (financiare sau nu) ce i-ar putea motiva;	Cheltuieli eligibile: Infrastructură
				Program finanțare: PNDR, Măsura 7 Servicii de bază și reînnoirea satelor în zonele rurale, Fonduri guvernamentale, Buget local
73	Mediu	Protecția Mediului	Înființarea și dotarea unui punct pentru monitorizarea evoluției situației poluării în zonă.	Cheltuieli eligibile: Măsuri și lucrări de protecția și conservarea mediului înconjurător
				Program finanțare: Fonduri europene
74	Social	Confortul vieții	Construirea și dotarea unui bazar comunal	Prioritate strategică: nr. 109
				Cheltuieli eligibile: Lucrări de dotări
75	Mediu	Protecția Mediului	Înființarea unor puncte de monitorizare forestieră și de urmărire a lemnului și materialului lemnos	Program finanțare: POR, Buget local, Fonduri guvernamentale,
				Prioritate strategică: nr. 116
				Cheltuieli eligibile: Lucrări de investiții
				Program finanțare: Buget local, Fonduri guvernamentale, Fonduri europene

5.4. IMPLEMENTARE ȘI MONITORIZARE

IMPLEMNTARE ȘI MONITORIZARE⁴

Agenda 2030 pentru Dezvoltare Durabilă a adus o nouă viziune nu doar în ceea ce privește esența obiectivelor stabilite, respectiv caracterul universal și interconectat al acestora, dar și în ceea ce privește implementarea obiectivelor și monitorizarea acestora, care se bazează pe recunoașterea faptului că succesul materializării nu depinde doar de actorul stat, ci și de ceilalți actori implicați, până la cetățean.

Strategia Națională pentru Dezvoltarea Durabilă a României 2030, denumită în continuare Strategie, ținând cont de particularitățile României și în urma consultărilor întreprinse și a semnalelor primite de la participanții la numeroasele dezbateri publice inițiate cu reprezentanți din toate segmentele societății, stabilește prioritățile naționale în contextul dezvoltării durabile. Strategia reprezintă modalitatea de conectare practică, de articulare a României la parteneriatele naționale, regionale, europene și globale specifice. Totodată, ca efect al participării voluntare a României la raportările periodice cu privire la stadiul implementării Agendei 2030, Strategia contribuie la creșterea credibilității, eficacității și impactului politicilor implementate.

Implementare

Comitetul Interdepartamental pentru Dezvoltare Durabilă

O implementare de succes implică un **cadru legislativ și instituțional** consolidat, cu mecanisme funcționale și cu stabilirea de roluri clar definite. Așa cum s-a prevăzut și în Strategia adoptată în 2008, se impune instituirea unui **Comitet Interdepartamental pentru Dezvoltare Durabilă** sub președinția Prim-ministrului, iar în absența acestuia de un viceprim-ministru desemnat. Comitetul Interdepartamental are în componență membri ai guvernului. Elaborarea actelor normative precum și reprezentarea la nivel național și

⁴ Strategia Națională pentru Dezvoltare Durabilă a României, 2030

Independența

JUDEȚUL GALAȚI

STRATEGIA DE DEZVOLTARE LOCALĂ

internațional, revine fiecărei autorități publice centrale reprezentate în Comitetul Interdepartamental pentru Dezvoltare Durabilă, pe domeniul său de competență, în relație cu domeniul dezvoltării durabile.

Comitetul Interdepartamental pentru Dezvoltare Durabilă se va înființa prin Hotărâre a Guvernului, conform art. 12, alin. 2 din Legea nr. 90/2001, aceasta urmând să elaboreze **Rapoarte anuale** și să aprobe **Planul de acțiuni**, în condițiile legii. Secretariatul permanent al Comitetului Interdepartamental pentru Dezvoltare Durabilă va fi asigurat de către Departamentul pentru Dezvoltare Durabilă din cadrul aparatului de lucru al Guvernului. Comitetul Interdepartamental pentru Dezvoltare Durabilă va înainta Raportul anual Parlamentului României.

Comitetul interministerial pentru coordonarea integrării domeniului protecției mediului în politicile și strategiile sectoriale la nivel național, care funcționează pe lângă autoritatea publică centrală pentru protecția mediului, conform HG 741/2011, va continua să coordoneze componenta protecției mediului.

Nuclee pentru Dezvoltare Durabilă și experți

Pentru coordonarea eficientă a implementării Strategiei se va consolida cadrul instituțional existent prin suplimentarea numărului de personal al **Departamentului pentru dezvoltare durabilă**.

La nivelul autorităților publice centrale, cu atribuții în domeniul dezvoltării durabile, se vor crea **nuclee** pentru dezvoltare durabilă, acolo unde nu există, formate din personal existent, care să urmărească atât implementarea obiectivelor de dezvoltare durabilă ce țin de domeniul de activitate al instituției, cât și să reprezinte punți de legătură între fiecare instituție și Departamentul pentru Dezvoltare Durabilă, pe de o parte și Institutul Național de Statistică pe de altă parte.

Pentru creșterea capacității administrative a instituțiilor publice implicate, Departamentul pentru Dezvoltare Durabilă va facilita organizarea de **cursuri de formare** de experți în dezvoltare durabilă pentru personalul implicat în implementarea strategiei.

Independența

JUDEȚUL GALAȚI

STRATEGIA DE DEZVOLTARE LOCALĂ

Coaliția pentru Dezvoltare Durabilă

În spiritul Agendei 2030, pentru o implementare eficientă a Strategiei este nevoie de sprijinul și **implicarea tuturor actorilor**. Tineretul, organizațiile neguvernamentale, sectorul privat, autoritățile locale, sindicatele, patronatele, institutele de cercetare-dezvoltare și inovare, sfera academică, mass media, cultele religioase, fermierii, vârstnicii, familiile trebuie implicați în acțiunile conexe implementării. Pentru asigurarea unui dialog continuu, se va facilita *înființarea unei coaliții pentru dezvoltare durabilă*, din reprezentanți ai societății civile.

Consiliul Consultativ pentru Dezvoltare Durabilă

Pentru a asigura participarea constantă a mediului academic, a cercetării și a societății civile, respectiv urmărirea efectelor politicilor din domeniul dezvoltării durabile, se va constitui **Consiliul Consultativ pentru Dezvoltare Durabilă**, la inițiativa Departamentului pentru dezvoltare durabilă, prin Hotărâre a Guvernului, prin Hotărâre a Guvernului, conform art. 12, alin. 1 din Legea nr. 90/2001, din personalități din mediul științific și academic, reprezentanți ai comunității de afaceri, ai partenerilor sociali și ai societății civile. Consiliul Consultativ pentru Dezvoltare Durabilă va avea rolul de a oferi consultanță, suport științific și tehnic, de a iniția și elaborare documente programatice și metodologii pentru implementarea Agendei 2030 pentru Dezvoltare Durabilă.

De asemenea, **Consiliul Consultativ pentru Dezvoltare Durabilă** va avea rolul de a susține și încuraja implementarea de bune practici relevante pentru România, cu rezultate pozitive la nivel european și internațional, în cadrul mecanismelor administrațiilor publice implicate în procesul de dezvoltare durabilă.

Plan de acțiune și alte inițiative

Pe lângă un cadru instituțional funcțional, existența planurilor de acțiune concrete și asigurarea coerenței politicilor de dezvoltare durabilă sunt esențiale pentru atingerea țintelor Strategiei. Astfel, se va avea în vedere elaborarea, până cel târziu la finalul anului 2019, a unui *Plan de acțiune* pentru materializarea obiectivelor care să țină cont de

Independența

JUDEȚUL GALAȚI

STRATEGIA DE DEZVOLTARE LOCALĂ

propunerile transmise de toate organizațiile în faza de consultare și dezbateră publică a strategiei, prin implicarea tuturor actorilor participanți la implementare.

Strategia cuprinde liniile de dezvoltare și constituie baza pentru strategiile sectoriale, regionale și locale viitoare. Dezvoltarea durabilă, contextualizată la particularitățile României prin această strategie, prezintă un cadru conceptual în spiritul căruia strategiile sectoriale trebuie armonizate. Departamentul pentru Dezvoltare Durabilă va asigura coerența politicilor în domeniul dezvoltării durabile și va fi consultat în cazul proiectelor de acte normative ce urmează a fi adoptate de către Guvernul României și care au incidență directă asupra obiectivelor stabilite în strategie.

Pentru eficiență și transparență în implementarea strategiei, Departamentul pentru Dezvoltare Durabilă, împreună cu celelalte structuri implicate în implementare și monitorizare, vor dezvolta *Programe de comunicare, informare și conștientizare* cu implicarea tuturor instituțiilor și cetățenilor.

Monitorizare

Institutul Național de Statistică și setul de indicatori naționali

Institutul Național de Statistică, va actualiza, în cel mult 2 ani de la aprobarea prin act normativ a Strategiei, setul de indicatori naționali, în vederea măsurării implementării obiectivelor de dezvoltare durabilă, având la bază noile obiective prioritare stabilite prin strategie și ținând cont de setul de indicatori stabiliți la nivelul ONU și al UE pentru implementarea Agendei 2030 pentru dezvoltare durabilă.

În activitatea de colectare a datelor de la autoritățile administrației publice centrale și locale, pentru indicatorii de dezvoltare durabilă cuprinși în setul actualizat, INS va fi sprijinit de către Departamentul pentru Dezvoltare Durabilă.

Raportare - Nivel UE și ONU

Departamentul pentru Dezvoltare Durabilă va susține raportarea periodică către UE a progreselor înregistrate de România în direcția punerii în aplicare a Agendei 2030 pentru dezvoltare durabilă, a participării active la noul consens european și mondial privind dezvoltarea, deoarece acest proiect ambițios răspunde tendințelor și provocărilor globale,

Independența

JUDEȚUL GALAȚI

STRATEGIA DE DEZVOLTARE LOCALĂ

care pentru prima dată sunt universal acceptate și aplicabile tuturor țărilor, iar UE s-a angajat să fie lider în punerea în aplicare a acestora.

În cadrul mecanismului de urmărire și revizuire introdus de Agenda 2030 la nivel ONU, statele membre sunt încurajate să realizeze **evaluări periodice ale progreselor realizate**. Până în anul 2018, 102 de state au prezentat rapoartări voluntare în fața Forumului Politic la Nivel înalt privind Dezvoltarea Durabilă (HLPF), printre care și România. Până în 2030, România își propune să mai prezinte cel puțin două rapoartări.

Etapa de implementare, monitorizare și evaluare reprezintă sistemul de realizare a proiectelor, programelor și politicilor prevăzute în strategie și de colectare și raportare a informațiilor asupra desfășurării proiectelor și asupra succesului și impactului acestora relative la dezvoltarea comunității.

Scopul monitorizării și evaluării implementării strategiei:

- ▶ evaluarea atingerii obiectivelor în timp util și în bugetul alocat
- ▶ constatarea durabilității proiectelor implementate

Succesul realizării unei strategii depinde în mare măsură de participarea tuturor locuitorilor la procesul de implementare și monitorizare a acesteia.

În procesul implementării prezentei strategii vor fi implicați mai mulți actori, fiecare urmând responsabilități bine determinate, îndeplinind rolul de implementator sau de control al proiectelor planificate. În plan instituțional principalii actori locali ai implementării strategiei vor fi:

- ▶ administrația locală (Consiliul Local, Primarul, Primăria)
- ▶ agenții economici
- ▶ societatea civilă
- ▶ locuitorii comunei
- ▶ structuri externe (instituții județene)

Procesul de implementare, monitorizare și evaluare cuprinde în principal 5 etape:

A. Adoptarea

Independența

JUDEȚUL GALAȚI

STRATEGIA DE DEZVOLTARE LOCALĂ

În cadrul acestei etape strategia va fi supusă dezbaterilor publice. În urma dezbaterilor se vor opera recomandările primite și strategia va fi înaintată Consiliului Local în vederea aprobării.

B. Implementarea

În cadrul acestei etape se vor realiza acțiunile, activitățile, măsurile și proiectele concrete de implementare. Fiecare proiect va conține obiective stricte, planul activităților necesare, perioada de desfășurare, persoanele responsabile în proiect și partenerii implicați în realizarea proiectului, sursele de finanțare.

C. Monitorizarea

Echipa de implementare va evalua aspecte precum: activități, rezultate, buget, patrimoniu, performanțele personalului angajat și implicit a autorității locale (organizația în sine), ipotezele formulate inițial. Monitorizarea se va efectua pe categorii: activitatea, informația necesară, colectarea informației, modul în care a fost folosită informația, ritmicitatea folosirii informației, persoana care a cules informația. Monitorizarea implementării proiectelor se va efectua prin intermediul indicatorilor stabiliți inițial. În cazul înregistrării unor devieri în procesul de implementare se vor lua măsuri de corectare.

Monitorizarea implementării se va realiza de o structură de evaluare care va avea în componență reprezentanții tuturor factorilor implicați în dezvoltare. Structura aparatului de monitorizare va fi următoarea:

- ✓ comitet de coordonare pentru implementarea, monitorizarea și evaluarea strategiei;
- ✓ comisii organizate pe direcții de dezvoltare;
- ✓ secretariat.

D. Evaluarea implementării strategiei

Se vor analiza indicatorii de implementare. Fiecare proiect stabilit va avea anumiți indicatori de implementare și, funcție de complexitatea unui proiect, se vor efectua evaluări intermediare, pe faze de implementare.

E. Analiza impactului

Independența

JUDEȚUL GALAȚI

STRATEGIA DE DEZVOLTARE LOCALĂ

Această analiză apreciază dacă proiectul răspunde politicilor formulate, modul cum influențează criteriile de performanță privind dezvoltarea eficientă a localității. Se vor efectua studii de impact de specialitate înaintea începerii unui proiect sau la o anumită perioadă de timp după finalizarea proiectului.

Etapă de implementare, monitorizare și evaluare oferă atât permanent, cât și periodic un raport asupra stadiului de implementare a proiectelor.

LISTA ABREVIERI

AOD Asistența Oficială pentru Dezvoltare

BNR Banca Națională a României

CE Comisia Europeană

CEDAW Convenția ONU privind Eliminarea Tuturor Formelor de Discriminare Împotriva Femeilor

FEADR Fondul European Agricol pentru Dezvoltare Rurală

FND Fondul Național de Dezvoltare

FSDI Fondul Suveran de Dezvoltare și Investiții

GAL Grup de Acțiune Locală

ha Hectar

HG Hotărâre a Guvernului

INS Institutul Național de Statistică

ISD Investiții Străine Directe

NATO Organizația Tratatului Atlanticului de Nord

ODA Asistență Oficială pentru Dezvoltare/ Official Development Assistance

ODD Obiective de Dezvoltare Durabilă

OECD Organizația pentru Dezvoltare și Cooperare Economică

OMS Organizația Mondială a Sănătății

ONU Organizației Națiunilor Unite

PFA Persoană fizică autorizată

PIB (PPC) Produsul Intern Brut

PNDR Programului Național de Dezvoltare Rurală

Independența

JUDEȚUL GALAȚI

STRATEGIA DE DEZVOLTARE LOCALĂ

POCA Programul Operațional Capacitate Administrativă

POIM Programul Operațional Infrastructura Mare

POPAM Programul Operațional pentru Pescuit și Afaceri Maritime

RAN Repertoriul Arheologic Național

SCAP Strategia pentru consolidarea administrației publice pentru orizontul de timp 2014-2020

SCE Sistem de Colectare și Epurare

SNDD Strategia Națională pentru Dezvoltare Durabilă a României. Orizonturi 2013-2020-2030

SDL Strategia de dezvoltare locală

TIC Tehnologia Informației și Comunicațiilor

TVA Taxa pe Valoarea Adăugată

UE Uniunea Europeană

LISTĂ FIGURI ȘI TABELE

FIGURI

Figura nr. 1. Obiectivele Strategiei de dezvoltare locală

Figura nr. 2. Obiective de dezvoltare durabilă

Figura nr. 3. Prioritățile de dezvoltare ale comisiei Juncker

Figura nr. 4. Harta istorică a Ținutului Covurluiului

Figura nr. 5. Harți ce cuprind teritoriul comunei Independența în anii 1864, 1940

Figura nr. 6. Perimetrele arheologice și zonele de protecție ale acestora în comuna Independența

Figura nr. 7. Relieful județul Galați

Figura nr. 8. Relieful comunei Independența

Figura nr. 9 Hidrografie județul Galați

Figura nr. 10. Hidrografia comunei Independența

Figura nr. 11. Harta faunei României

Figura nr. 12. Harta zonelor protejate din perimetrul comunei Independența

- Figura nr. 13. Regimul termic anual
- Figura nr. 14. Cantitatea anuală de precipitații
- Figura nr. 15. Harta geologică a comunei Independența
- Figura nr. 16. Harta cu tipurile de sol de pe teritoriul comunei Independența
- Figura nr.17. Harta zonelor cu potențial de producere a inundațiilor
- Figura nr. 18. Harta zonelor cu potențial de producere a alunecărilor de teren
- Figura nr. 19. Evoluția populației după domiciliu în comuna Independența
- Figura nr. 20. Evoluția populației pe sexe în perioada 1992 – 2021
- Figura nr. 21. Structura populației după sex și grupe de vârstă în anul 2021
- Figura nr. 22. Situația populației pe grupe de vârstă și sexe în anul 2011
- Figura nr. 23. Situația populației pe grupe de vârstă și sexe în anul 2021
- Figura nr. 24. Structura populației după etnie la nivelul anului 2011
- Figura nr. 25. Structura populației după religie la nivelul anului 2011
- Figura nr. 26. Evoluția plecărilor și stabilirilor de reședință în perioada 2010 – 2020
- Figura nr. 27. Evoluția natalității și mortalității în perioada 2010 – 2020
- Figura nr. 28. Evoluția sporului migrator între anii 2010 – 2020
- Figura nr. 29. Evoluția sporului natural între anii 2010 – 2020
- Figura nr. 30. Evoluția sporurilor natural și migrator în perioada 2010 – 2020
- Figura nr. 31. Prognoza tendențială a populației, până în anul 2027
- Figura nr. 32. Prognoza biologică a populației, până în anul 2027
- Figura nr. 33. Evoluția locuințelor în perioada 1992 – 2020
- Figura nr. 34. Evoluția suprafeței locuibile în perioada 1992 – 2020
- Figura nr. 35. Suprafața locuibilă medie pe o persoană la nivelul anului 2020 (m.p.)
- Figura nr. 36. Numărul mediu de persoane ce revin la o locuință la nivelul anului 2020
- Figura nr. 37. Structura terenurilor agricole (Ha)
- Figura nr. 38. Structura terenurilor neagricole (Ha)
- Figura nr. 39. Evoluția salariaților în comuna Independența

Independența

JUDEȚUL GALAȚI

STRATEGIA DE DEZVOLTARE LOCALĂ

- Figura nr. 40. Evoluția numărului de șomeri din comună
- Figura nr. 41. Situația șomerilor pe sexe înregistrați în comuna Independența
- Figura nr. 42. Situația șomerilor în comuna Independența în iulie 2021
- Figura nr. 43. Încadrarea în teritoriu a comunei Independența
- Figura nr. 44. Amplasarea străzilor la nivelul localității Independența (reședința de comună)
- Figura nr. 45. Stație de îmbarcare/coborâre pentru călători din localitatea Independența
- Figura nr. 46. Parc aferent Școlii nr. 2
- Figura nr. 47. Sediul Primăriei Independența
- Figura nr. 48. Structura Primăriei Independența
- Figura nr. 49. Website-ul Primăriei Independența
- Figura nr. 50. Școala Gimnazială Nr. 1 Independența
- Figura nr. 51. Școala Gimnazială Nr. 2 Independența
- Figura nr. 52. Grădinița cu program normal Nr. 1 Independența
- Figura nr. 53. Spațiul de joacă aferent Grădiniței cu program normal nr. 1 Independența
- Figura nr. 54. Loc de joacă aferent Școlii Gimnaziale 1
- Figura nr. 55. Activități extracurriculare desfășurate de elevii din comuna Independența
- Figura nr. 56. Dispensarul din comuna Independența
- Figura nr. 57. Organigrama S.V.S.U. al comunei Independența
- Figura nr. 58. Biserica creștin-ortodoxă cu hramul „Adormirea Maicii Domnului”
- Figura nr. 59. Monumentul eroilor jandarmi
- Figura nr. 60. Monumentul eroilor din războiul 1916-1918 și Monumentul comemorativ amplasate în fața sediului primăriei Independența
- Figura nr. 61. Teren de sport în aer liber din comuna Independența
- Figura nr. 62. Zonificarea județului în managementul deșeurilor
- Figura nr. 63. Asociația „GAL Lunca Joasă a Siretului”
- Figura nr. 64. Nivelul actual de dezvoltare al comunei Independența

Independența

JUDEȚUL GALAȚI

STRATEGIA DE DEZVOLTARE LOCALĂ

TABELE

Tabelul nr. 1. Populația comunei Independența la ultimele trei recensăminte

Tabelul nr. 2. Analiza comparativă a structurii populației pe grupe pe vârstă, 2011 față de 2021

Tabelul nr. 3. Evoluția indicatorilor privind situația locuirii în perioada 2011 – 2020

Tabelul nr. 4. Agenți economici care au sediul social în comuna Independența

Tabelul nr. 5. Structura fondului funciar

Tabelul nr. 6. Potențialul agricol al terenurilor

Tabelul nr. 7 Situația principalelor culturi în perioada 2015-2019

Tabelul nr. 8. Potențialul privind creșterea animalelor

Tabelul nr. 9. Potențialul privind procesarea unor produse de origine animală

Tabelul nr. 10. Efectivele de animale de la nivelul comunei Independența

Tabelul nr. 11. Evoluția salariaților în comuna Independența

Tabelul nr. 12. Evoluția șomerilor în comuna Independența

Tabelul nr. 13. Evoluția numărului de șomeri pe sexe

Tabelul nr. 14. Structura șomerilor în iulie 2021

Tabelul nr. 15. Principalele categorii de folosință ale terenurilor din comuna Independența

Tabelul nr. 16. Situația utilizării îngrășămintelor în anii 2010-2019, pe raza județului Galați

Tabelul nr. 17. Proiecte de modernizare a drumurilor din comuna Independența

Tabelul nr. 18. Orar transport feroviar Galați – Independența – Mărășești și retur

Tabelul nr. 19. Analiza SWOT Generală a Strategiei de Dezvoltare Locală a comunei Independența

Tabelul nr. 20. Nivelul de dezvoltare al comunei Independența (%)

Tabelul nr. 21. Portofoliul de proiecte al comunității din Independența

Independența

JUDEȚUL GALAȚI

STRATEGIA DE DEZVOLTARE LOCALĂ

REPERE BIBLIOGRAFICE

- ✓ Strategia Națională pentru Dezvoltarea Durabilă a României 2030
- ✓ Document de reflecție către o Europă Durabilă până în 2030 al Comisiei Europene
- ✓ Studiu pregătitor pentru a XVII-a sesiune a Conferinței Consiliului Europei a Miniștrilor responsabil cu Amenajarea Teritoriului (CEMAT)
- ✓ Planul Urbanistic General al comunei Independența;
- ✓ Planul de amenajare a teritoriului județean Galați;
- ✓ Planul județean de gestionare al deșeurilor;
- ✓ Planul național de gestionare al deșeurilor;
- ✓ Master Planul pentru Dezvoltarea Turismului Național al României 2007-2026;
- ✓ Strategia de dezvoltare a Regiunii Sud-Est;
- ✓ Studiul istoric de fundamentare pentru identificarea obiectivelor cu valoare culturală și stabilirea zonelor de protecție ale acestora din comuna Independența
- ✓ Raportul de diagnostic arheologic pentru reperarea și delimitarea siturilor arheologice aflate în perimetrul UAT Independența (extravilan), județul Galați
- ✓ Studiul de fundamentare în domeniul protecției mediului, elaborat în 2018
- ✓ Structurarea peisajului județului Galați (Identificare și clasificare) Etapa 1 – Peisajul Cultural

Resurse on-line

- ✓ www.ec.europa.eu
- ✓ www.Insse.ro
- ✓ www.temponline.ro
- ✓ <http://pt.climate-data.org>
- ✓ <https://aracip.eu>
- ✓ www.ghidulprimariilor.ro

Independența

JUDEȚUL GALAȚI

STRATEGIA DE DEZVOLTARE LOCALĂ

- ✓ www.listafirme.ro
- ✓ www.cjgalati.ro
- ✓ apmgl.anpm.ro
- ✓ www.galluncajoasaasiretului.ro
- ✓ www.lege5.ro
- ✓ map.cimec.ro
- ✓ www.unsar.ro
- ✓ ro.wikipedia.org
- ✓ <http://apmgl-old.anpm.ro/>
- ✓ <https://www.licitatie-publica.ro/>
- ✓ <https://sicap.ai>
- ✓ www.primaria-independenta.ro
- ✓ [https://scoala2independenta.wgz,](https://scoala2independenta.wgz)
- ✓ [www.scoala1indep.ro;](http://www.scoala1indep.ro)

O serie de documente specifice (statistice, tehnice, economico-financiare, etc) furnizate de către Primăria Independența, județul Galați.